


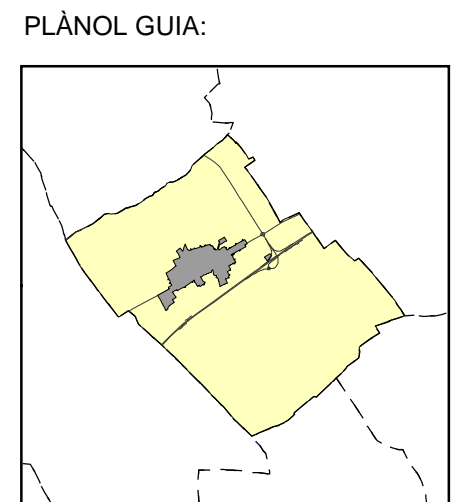




-  Sòl Urbà
- XARXA HIDROGRÀFICA
-  Torrents
- XARXA VIÀRIA
-  Autopista
-  Primària

- RISCOS**
Àrees de Prevenció de Riscos
- Risc contaminació d'aqüífers**
-  Moderat
 -  Alt
- Risc d'inundació**
-  Risc d'inundació



AJUNTAMENT DE CONSELL

Plànol d'Informació i Diagnosi. PI-6 RISCOS

ADAPTACIÓ AL PLA TERRITORIAL DE MALLORCA DE LES NORMES SUBSIDIÀRIES

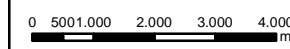

Fase d'Avanç

Desembre 2008



EQUIP REDACTOR:
Josep Antoni Aguiló, *Arquitecte*
Antoni Pons, *Geògraf*
Miquel Àngel Escanelles, *Geògraf*

Sistema de Referència Terrestre Europeu 1989 (ETRS89)
Escala 1:15.000

gaat.es