

AJUNTAMENT DE CONSELL



CATÀLEG DE PROTECCIÓ DEL PATRIMONI HISTÒRIC VOLUM 1. ARQUITECTURA (NUCLI URBÀ)

Gabinet d'Anàlisi Ambiental i Territorial

Octubre 2012

INDEX

Codi	Nom	Adreça	Codi antic	Pàgina
U-1	Església parroquial de Nostra Senyora de la Visitació	Plaça Major 1	8a	1
U-2	Rectoria	Plaça Major 3	8b	6
U-3	Ca sa Metgessa o Club Parroquial	Joan Bestard o de Ca la Metgessa 3	8c	9
U-4	Ajuntament	Plaça Major		12
U-5	Ca na Peixet o Can Jaume Mariaina	Alcúdia 38	1	14
U-6	Can Cunsó o Can Toni Mariaina	Alcúdia 28-28A	2	17
U-7	Can Monsis	Alcúdia 39	3	21
U-8	Can Renato	Alcúdia 8	4	23
U-9		Palma 4-4A		25
U-10	Ca na Cabella	Palma 2,2A, 2B	5	27
U-11	Can Puput	Alcúdia 19	6	30
U-12	Can Batzer	Alcúdia 17	7	34
U-13	Can Culim o Cas Ros	Palma 8-8A	9	37
U-14		Palma 3-3A		40
U-15	Ca na Paraire o sa Gramola	Palma 7	11	43
U-16	Ca na Martina	Palma 18	10	45
U-17		Palma 22		47
U-18		Palma 24		49
U-19	Can Gelat Vell	Palma 21	12	51
U-20		Palma 23		53
U-21	Celler de Can Joan Cassola	Palma 48	14	55
U-22		Palma 50		59
U-23	Ca l'amo Tòfol en Tasar des Rafalot	Palma 37	13	61
U-24		Placeta des Pou 5-5a-5b		64
U-25		Placeta des Pou 7		66
U-26		Palma 70		69
U-27	Can Maria Vell o Can Capxerigany	Palma 75	15	71
U-28	Can Maria	Palma 77	16	74
U-29	Can Mau o Can Jeroni	Palma 79	17	79
U-30	Can Toni Murer	Palma 103	18a	82
U-31	Can Quelet	Palma 105	18b	84
U-32	Antic celler de Can Felip	Palma 107	18c	86
U-33	Can Felip	Palma 112	19	88
U-34	Can Fideu	Palma 116		91
U-35	Ca na Turrón	Palma 120	20	93
U-36	Ca madò Lianor	Visitació 4	23	95
U-37	Can Vetla	Visitació 6	24	97
U-38	Can Vilettes Vell	Visitació 8	25	100
U-39	Can Pàmpol o es Vinyet Petit	Vinyet 13	22	102
U-40	Ca madò Tonina Verreta	Carreró de Son Munar 1	37	106
U-41	Ca na Toia	Ferrer o Nou 32	32	108
U-42	Can Bolles	Ferrer o Nou 18	33	110
U-43	Can Pipella	Ferrer o Nou 14	34	112

Codi	Nom	Adreça	Codi antic	Pàgina
U-44	Can Moranta	Ferrer o Nou 12-12A	35	115
U-45	Can Gener o Can Mavi	Ferrer o Nou 5	36	118
U-46		Ferrer o Nou 3		120
U-47-A	es Cabàs	Metge Antoni Morei 37	26	122
U-47-B	es Triquet	Metge Antoni Morei 37	26	125
U-48	Can Pallús	Metge Antoni Morei 21	27	128
U-49	Ca madò Pepa	Metge Antoni Morei 19	28	131
U-50	Cas Moliner	Metge Antoni Morei 17	29	133
U-51	Can Pallús	Son Mussol o Caporal Isern 15	44	137
U-52	Ca na Biela	Son Mussol o Caporal Isern 17	43	139
U-53	Celler de Ca sa Madona de Son Corcó	Metge Antoni Morei 10	30a	142
U-54	Ca sa Madona de Son Corcó	Metge Antoni Morei 8	30b	145
U-55	Ca sa Madona de Son Corcó	Metge Antoni Morei 6	30c	148
U-56	Ca na Cameta	Metge Antoni Morei 3	31	152
U-57	Antic Convent de les Monges Agustines	Roser 10	42	154
U-58	Ca madò Rossa	Roser 18	40	156
U-59	Can Bolea	Roser 17	41	158
U-60	Ca madò Dolç o Ca madò Maria Poblera	Roser 43	39	160
U-61	Cas Pescador	Roser 45	38	162
U-62	Son Rafel o Can Desveri	Vinyaters 18-18A	45	164
U-63	Can Ribes	Muntanya 2	46	168
U-64	Son Fillol	Muntanya 4	47	176
U-65	Can Barba-Roja o Can Gargollassa	Muntanya 7	48	185
U-66	Cal senyor Joan o Ca ses Senyores Planes	Muntanya 13	49	187
U-67		Muntanya 15		190
U-68		Muntanya 17		192
U-69		Muntanya 18		194
U-70		Muntanya 20		196
U-71		Muntanya 30		198
U-72	Can Fred o Can Jaume de Sóller	Muntanya 23	50	200
U-73	Ca na Francesca de Can Simó	Muntanya 36	51	203
U-74	Can Cunset o Ca na Bet	Muntanya 38	52	205
U-75	Antic celler de Cas Cosinet	Muntanya 31		208
U-76	Cas Cosinet	Muntanya 33	53	210
U-77	Son Nou	Muntanya 39	54	214
U-78	Ca na Maria Pipetes	Sant Bartomeu 7	55	218
U-79	Ca na Joana Pipetes	Sant Bartomeu 23-23A		220
U-80	Ca na Reclada	Fillol 18	57	222
U-81	Ca na Coixeta	Fillol 26	59	224
U-82	Can Pompa Vell	Fillol 28	60	226
U-83	Can Maniu	Fillol 5	58	228
U-84		Fillol 9-11		230
U-85	Can Guidons	Fillol 13	61	232
U-86		Alcúdia 89/ rei en Jaume 2		235

Codi	Nom	Adreça	Codi antic	Pàgina
U-87		Alcúdia 91		237
U-88		Alcúdia 93-93A		239
U-89	Portassa i mur de tancament	Joan Alcover cantonada Antoni Maria Alcover		241
U-90		Palma 26		243
U-91		Palma 82		245
U-92		Palma 84		247
U-93		Palma 111		249
U-94		Sant Bartomeu 32		251
U-95		Ferrer o Nou 10-10A		253
U-96		Son Mussol o del Caporal Isern 4		255
U-97		Son Mussol o del Caporal Isern 7		257
U-98		Son Mussol o del Caporal Isern 11		259
U-99		Alcúdia 71		261
U-100		Alcúdia 81		263
U-101		Alcúdia 83		265
U-102		Alcúdia 85		267
U-103		Alcúdia 87		269
U-104		Fillol 2-2A		271
U-105		Fillol 20		273
U-106		Carreró transversal al carrer Rector Nadal Munar 11		275
U-107		Carreró transversal al carrer Alcúdia 18		277



CATÀLEG DE PROTECCIÓ DEL PATRIMONI HISTÒRIC DE CONSELL

1. IDENTIFICACIÓ

DENOMINACIÓ	Església parroquial de Nostra Senyora de la Visitació	CODI	U-1
TIPOLOGIA	Església		
ÚS ACTUAL	Religiós		
AUTORIA	Façana de Fra Miquel de Petra. Ampliació i reforma de Pere d'Alcàntara Penya.		
ESTIL O CORRENT	Façana dissenyada a finals del s. XVIII d'estil neoclàssic. Fàbrica de principi del s. XX seguint pautes tradicionals i reformes posteriors neogòtiques.		

2. LOCALITZACIÓ

NUCLI O PARATGE			
ADREÇA / ACCÉS	Plaça Major 1		
REFERÈNCIA CADASTRAL	4112101		
ENTORN / CLASSE DE SÒL	Església situada al centre del poble, pròpiament dit, la façana principal a la plaça Major, enfront de l'Ajuntament, i el seu absis al carrer Vila de Sureda. Adossada per la part posterior dreta a Ca sa Metgessa; també, separada per un cul-de-sac hi ha la Rectoria. De fet els tres edificis es troben a la mateixa illeta formant un conjunt arquitectònic. El tres edificis s'inclouen al Catàleg i formen part de la mateixa fitxa cadastral.		

3. DESCRIPCIÓ

Conjunt format per Església, Rectoria i Casa. La present fitxa descriu l'església parroquial de Nostra Senyora de la Visitació.

L'**església** és d'una sola nau de planta rectangular amb tres vessants que vessen cap a les façanes laterals i posterior. La coberta és de teula àrab. **Façanes:** els murs són de pedra i terra. La façana principal, situada a una plaça, presenta un parament enlluït de color blanc amb un sòcol de carreus regulars de pedra viva. Presenta un llenç central ressortit i dos laterals. Horitzontalment la façana es divideix en dos cossos separats per una ampla cornisa motllurada. El tram central és rematat per un frontó amb timpà llis; en el cos inferior presenta quatre pilastres d'ordre dòric, totes de marès; el segon cos presenta quatre filades verticals de carreus encoixinats i una rosassa al centre. Al frontó hi ha un rellotge. El ràfec és una cornisa motllurada. Tot el conjunt és coronat per una espadanya amb campana. En els escaires de la façana principal, a mode de cantoneres, sengles filades de carreus encoixinats de marès. Al capcer dret, a l'altura de la separació dels dos cossos horitzontals, es situa un rellotge de sol de factura contemporània. Els quadrants i les hores s'esgrafien sobre una peça quadrangular de marès, sostinguda per una mènsula del mateix material. **Obertures:** el portal major és allindanat amb brancalades de pedra viva de color vermellós. Al centre del segon cos hi ha una rosassa. La façana lateral dreta és situada al cul-de-sac de la Rectoria i en part es troba oculta per aquest edifici i per Ca sa Metgessa. La façana lateral esquerra situada al c. d'Alcúdia és de pedra i fang aterracada. **Obertures:** presenta cinc òculs i romanalles d'una finestra paredada amb brancalades de marès en un nivell inferior. Inserida en aquesta façana es troba el campanar, quadrangular, de dos cossos, separats per una imposta; presenta una altra imposta a la part inferior; el cos superior amb parells d'obertures d'arcs rodons als quatre murs; el ràfec de la torre és una cornisa motllurada, sobre la qual hi ha un llanternó de dos cossos coronat per una creu. La façana posterior situada al c. Vila de Sureda és de paret en verd a la part baixa i de paret seca a la part superior; les cantoneres són de peces de marès enqueixalades.

Interiors: presenta una planta basilical que respon a un model de tradició gòtica, d'una nau de cinc trams, el primer dels quals, a mode de transsepte, és més ampla, amb capelles laterals i absis semicircular, el qual no tradueix la seva forma a l'exterior que és rectangular, ja que es troben dues cambres a l'interior (la de la dreta és la sagristia). La nau és coberta per voltes de creueria, closes per claus de volta, que arrenquen sobre arcs formers que descansen sobre pilastres amb capitells motllurats, la part inferior dels quals presenta ornamentació vegetal; tots els trams de la nau tenen capelles laterals de planta rectangular que s'obren sota arcs de mig punt amb intradós llis i capitells amb ornamentació vegetal. Damunt d'aquests capitells corre un entaulament que evidencia en el seu perfil el relleu de les pilastres. Damunt l'entaulament i en els espais situats sobre les capelles s'obren sengles vitralls d'estil neogòtic, cal esmentar que no donen a l'exterior. El presbiteri, al qual es puja per quatre graons, apareix delimitat per un arc triomfal damunt pilastres amb l'intradós llis, els capitells de les quals també són motllurats; recorre tot l'absis una cornisa motllurada de la qual arrenca una gran vènera, amb un relleu, sota la forma d'un colom que representa l'Esperit Sant, al centre. Al presbiteri presidit per un Crist crucificat, la taula de l'altar major és una peça de marbre gris sobre cinc petites columnes octogonals; al presbiteri, també hi destaca un



CATÀLEG DE PROTECCIÓ DEL PATRIMONI HISTÒRIC DE CONSELL

pica baptismal de marbre vermellós, amb la data de 1719. El cor se situa a l'absis i és obert al presbiteri per dues arqueries de quatre petits arcs rodons sostinguts per tres petites columnes estilitzades, amb capitells decorats amb motius vegetals que descansen sobre una barana de claustres. A les capelles laterals es troben diversos retaules, destacant dins el retaule de la primera capella del costat de l'epístola, l'escultura exempta de Sant Bartomeu -de l'antic Convent de monges de Sant Bartomeu de Palma, del segle XVIII- i una llàntia de plata dins la segona capella del costat de l'epístola. El trespol de l'església presenta un enrajolat recent. Dins la **sagristia** que presenta un sostre de bigues, entre d'altres objectes litúrgics, hi destaca una sèrie de pintures amb detalls de la Visitació de la Verge Maria, una caixa de fusta de morera i l'antiga imatge que presidia la capella del **Sant Crist**. Es tracta d'una talla de fusta polícroma, esculpida per Nicolau Roig el 1605.

CRONOLOGIA	Segles XVI-XX
BIBLIOGRAFIA	A. J. Villalonga, 1998. B. Campins, 2000: 39, 40, 42, 48-52. M. Carbonell, 2002. J. Jaume, A. Ordinas, 1984. <i>GEM</i> , t. IV, 1991, il.l.: 51.

4. ESTAT DE CONSERVACIÓ

ESTAT DE CONSERVACIÓ	Bo
INTERVENCIÓ	

5. PROTECCIÓ DE L'ELEMENT

GRAU DE PROTECCIÓ	A
USOS PERMESOS	Religiós i cultural
ELEMENTS A PRESERVAR	El conjunt de l'edifici, exterior i interior. S'inclou el mobiliari religiós i especialment els retaules, pintures, escultures i la pica baptismal.
INTERVENCIÓ PREFERENTS I ADMISSIBLES	IP: Eliminar el cablejat de les façanes dels carrers Vila de Sureda i d'Alcúdia. IA: Restauració, conservació, consolidació. S'admet la reobertura dels finestrals parcialment cegats de la façana lateral dreta.

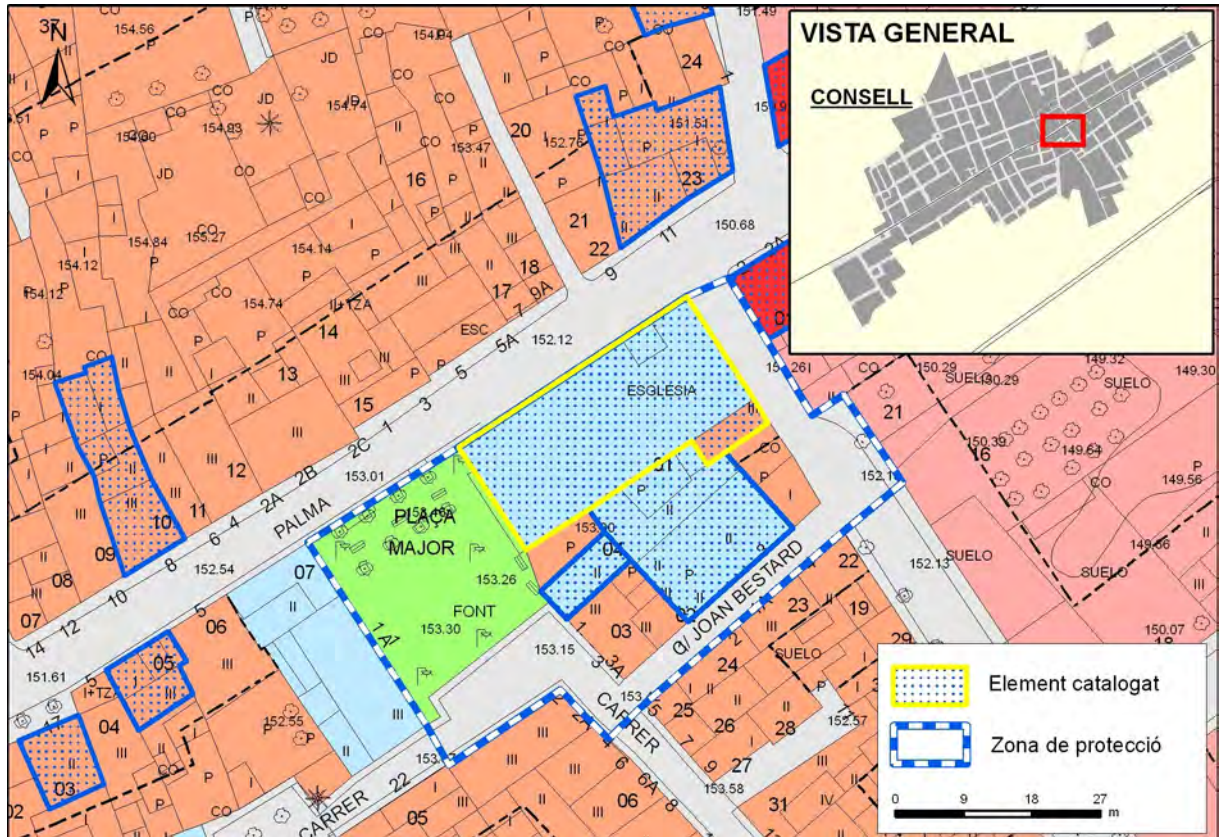
6. DEFINICIÓ DE LA ZONA DE PROTECCIÓ

Es delimita com a zona de protecció l'àmbit format pels trams de carrer que envolten l'església, corresponents a la plaça Major, el carrer Vila de Sureda i el carrer Joan Bestard. Les intervencions a realitzar en aquesta zona hauran d'integrar-se amb el conjunt ambiental format per l'església, la rectoria i Ca sa Metgessa. El volum, la tipologia, la morfologia i el cromatisme de les intervencions no podran alterar el caràcter arquitectònic i paisatgístic de l'àrea ni pertorbar la visualització del conjunt.



CATÀLEG DE PROTECCIÓ DEL PATRIMONI HISTÒRIC DE CONSELL

U-1 LOCALITZACIÓ CARTOGRÀFICA




FOTOGRAFIES





Fotografies de la pàgina: ARCA 2003



Fotografies de la pàgina: ARCA 2003



CATÀLEG DE PROTECCIÓ DEL PATRIMONI HISTÒRIC DE CONSELL

1. IDENTIFICACIÓ

DENOMINACIÓ	Rectoria	CODI	U-2
TIPOLOGIA	Casa urbana		
ÚS ACTUAL	Rectoria		
AUTORIA			
ESTIL O CORRENT	Arquitectura popular		

2. LOCALITZACIÓ

NUCLI O PARATGE	
ADREÇA / ACCÉS	Plaça Major 3
REFERÈNCIA CADASTRAL	4112101
ENTORN / CLASSE DE SÒL	Casa situada el centre neuràlgic del poble, a la plaça de l'Ajuntament, adossada per l'esquerra a Ca sa Metgessa, al front s'hi troba separada per un carreró i unida per un pas cobert l'església parroquial de Nostra Senyora de la Visitació. De fet els tres edificis conformen un interessant conjunt arquitectònic. L'Església i el Club Parroquial es contemplen en fitxes a part.

3. DESCRIPCIÓ

Conjunt format per la Rectoria, l'Església, i la casa del centre parroquial. La present fitxa descriu la rectoria.

La **Rectoria** es troba a escaire de la plaça Major. El seu capcer dret és alineat a la plaça. El frontis és alineat a un carreró o cul-de-sac i presenta mitgera lateral esquerra amb el centre parroquial. El carreró actua com a eix distribuïdor d'accés dels tres edificis i a la part central hi ha un pas cobert de dues plantes que comunica la rectoria amb l'església. La casa és de planta rectangular, de dues plantes i un aiguavés amb vessant cap al frontis.

Façanes: el frontis presenta un sòcol folrat de material prefabricat modern, els paredats són de pedra i fang amb junta reficada de ciment mallorquí. El capcer presenta paredats iguals que els del frontis, sense sòcol. La coberta és de teula àrab antiga. **Obertures:** al frontis, presenten distribució asimètrica. A la planta baixa, el portal d'accés, és allindanat amb brancals de varies peces, amb estilització conopial a la llinda, tot de pedra viva; a la dreta del portal hi ha una finestra allindanada, paredada amb rajoles de ceràmica policromada amb un dibuix de la plaça Major, amb la llinda i brancals lleugerament ressortits de varies peces de pedra viva, amb l'ampit motllurat, tant el portal com aquesta finestra presenten estilització conopial a la llinda; al pis, quatre finestres amb la llinda i els brancals de varies peces enrasades de marès i l'ampit ressortit, motllurat, d'una peça de pedra viva. Aquests elements es troben pintats de color ocre. **Al capcer,** a la planta baixa una portassa allindanada amb brancalades refetes en la reforma i pintades de color ocre; al pis, una finestra amb llinda i brancals enrasats i l'ampit és una peça de ceràmica. També si localitzen dos petits ulls de bou mixtilinis. El pas cobert del carreró presenta, a la planta baixa, un arc d'ansa-paner de marès sobre pilastres amb capitells motllurats i base ressortida, tot de marès; al pis, una finestra amb brancals i llinda pintats amb el mateix color del parament i un ampit ressortit i motllurat del mateix color. Totes les finestres presenten la proporció mallorquina rectangular en vertical.

Cantoneres i ràfec: la casa presenta cantonera dreta de carreus de pedra viva, excepte en el terç superior que és de marès; el ràfec és una senzilla cornisa, caps de teula girada, ambdós elements pintats de blanc i volada de teula.

CRONOLOGIA	Segle XVII-XX
BIBLIOGRAFIA	GEM, t. IV, 1991, il.l.:57. Guasp, B., 1939: 215. J. Jaume, A. Ordinas, 1984. R. Rosselló, 2001: 60.

4. ESTAT DE CONSERVACIÓ

ESTAT DE CONSERVACIÓ	Bo
INTERVENCIÓ	Totalment reformada a l'any 2003. Es renovà la coberta, s'eliminà l'aterracat original, deixant la pedra vista, es col·locà un sòcol de material prefabricat modern i s'insertaren rajoles policromades de ceràmica en el buit de la finestra de la planta baixa.



5. PROTECCIÓ DE L'ELEMENT

GRAU DE PROTECCIÓ	B
USOS PERMESOS	Els corresponents al sistema d'equipaments.
ELEMENTS A PRESERVAR	Volumetria, estructura de l'edifici i façanes, incloent totes les obertures. Carrera davant la façana principal i pas cobert d'accés a Ca sa Metgessa.
INTERVENCIIONS PREFERENTS I ADMISSIBLES	IP: - IA: Restauració, conservació, consolidació i rehabilitació. S'admet el referit tradicional dels paraments i l'eliminació del sòcol modern i de la pintura dels emmarcats de les finestres.

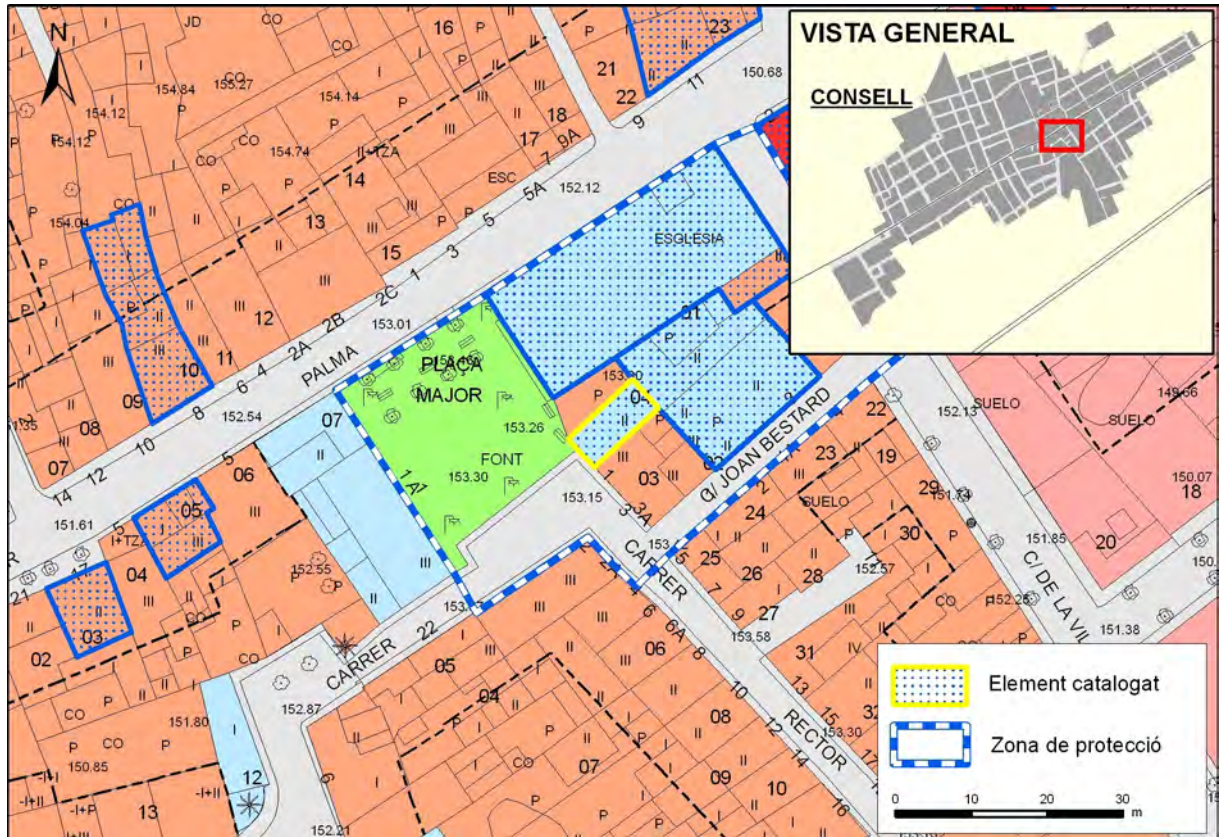
6. DEFINICIÓ DE LA ZONA DE PROTECCIÓ

Es delimita com a zona de protecció l'àmbit format pels trams de carrer que envolten l'església, corresponents a la plaça Major, el carrer Vila de Sureda i el carrer Joan Bestard. Les intervencions a realitzar en aquesta zona hauran d'integrar-se amb el conjunt ambiental format per l'església, la rectoria i Ca sa Metgessa. El volum, la tipologia, la morfologia i el cromatisme de les intervencions no podran alterar el caràcter arquitectònic i paisatgístic de l'àrea ni pertorbar la visualització del conjunt.



CATÀLEG DE PROTECCIÓ DEL PATRIMONI HISTÒRIC DE CONSELL

U-2 LOCALITZACIÓ CARTOGRÀFICA



FOTOGRAFIES





CATÀLEG DE PROTECCIÓ DEL PATRIMONI HISTÒRIC DE CONSELL

1. IDENTIFICACIÓ

DENOMINACIÓ	Ca sa Metgessa o Club Parroquial	CODI	U-3
TIPOLOGIA	Casa urbana		
ÚS ACTUAL	Club parroquial, cafeteria		
AUTORIA	Promotor: Joan Bestard Ribes, de Son Pontiró.		
ESTIL O CORRENT	Arquitectura popular		

2. LOCALITZACIÓ

NUCLI O PARATGE			
ADREÇA / ACCÉS	Joan Bestard o de Ca la Metgessa 3		
REFERÈNCIA CADASTRAL	4112101		
ENTORN / CLASSE DE SÒL	Casa situada en el centre neuràlgic del poble, darrera de la plaça de l'Ajuntament, adossada per la part posterior esquerra amb la Rectoria i per un carreró amb un pas cobert que comunica la Rectoria amb l'Església Parroquial de Nostra Senyora de la Visitació. De fet, els tres edificis conformen un interessant conjunt arquitectònic a la mateixa illeta. Forma un conjunt amb l'Església i la Rectoria, les quals es defineixen en fitxes a part.		

3. DESCRIPCIÓ

<p>Conjunt format per Església, Rectoria i Casa. La present fitxa descriu la casa de Ca sa Metgessa o Club Parroquial; l'Església i rectoria es descriuen en fitxes a part.</p> <p>La Casa es troba en un cap de cantó amb el carrer Vila de Sureda, és alineada al carrer i presenta mitgera lateral esquerra. La casa és de planta rectangular, de dues plantes i dos aiguavessos amb vessant cap al frontis. Presenta una construcció auxiliar, adossada a la dreta, d'una sola planta amb coberta de terrat.</p> <p>Façanes: els paredats són de pedra i fang aterracats amb petites pedres incrustades. La coberta és de teula àrab antiga. Obertures: presenten distribució simètrica. A la planta baixa, el portal d'accés és rodó amb carcanyol, de poc regràs, amb brancals de varies peces, tot de pedra viva; a l'esquerra del portal principal hi ha un altre portal mig paredat, allindanat amb la llinda de marès i brancals amb el terç superior de marès i la resta, de pedra viva; també hi ha una finestra paredada amb llinda i brancals de marès; a la dreta del portal principal, hi ha tres finestres amb la llinda i brancals de varies peces de marès, enrasats i l'ampit ressortit, sense motllurar de pedra viva; al pis, un finestró respirall i cinc finestres amb la llinda i els brancals de varies peces de marès, enrasats i l'ampit ressortit, sense motllurar, d'una peça de pedra viva. Totes les finestres presenten la proporció mallorquina rectangular en vertical.</p> <p>Canteres i ràfec: la casa presenta cantonera dreta de carreus de pedra viva; el ràfec és de llivanya i volada de teula.</p> <p>Interiors: de tres crugies. Destaca a la separació de primera i segona crugia, dos arcs d'ansa-paner de pedra; a la separació de la segona i tercera crugia tres arcs, dos d'ells són rebaixats i l'altre és d'ansa-paner, tots de pedra; a la tercera crugia hi ha un arc molt rebaixat de pedra situat a escaire del frontis i el sostrat és de quatre voltes d'aresta pintades de blanc.</p> <p>Vora el portal d'accés hi ha una placa commemorativa amb l'escut de Consell i la llegenda: "AJUNTAMENT DE CONSELL. EN AQUESTA CASA, CONEGUDA PER CA LA METGESSA, ES VA ALLOTJAR EL PRIMER AJUNTAMENT DE LA NOVA VILA, QUE ES VA CONSTITUIR EL VINT-I-NOU DE JUNY DE L'ANY MIL NOU-CENTS VINT-I-CINC. EN COMMEMORACIÓ DEL SETANTA-CINQUÈ ANIVERSARI DE LA FUNDACIÓ DEL MUNICIPI".</p>	
CRONOLOGIA	Segle XIX
BIBLIOGRAFIA	B. Campins, 2000: 52, 53



CATÀLEG DE PROTECCIÓ DEL PATRIMONI HISTÒRIC DE CONSELL

4. ESTAT DE CONSERVACIÓ

ESTAT DE CONSERVACIÓ	Bo. La part baixa de la façana presenta descrostaments i alguns pegats de ciment.
INTERVENCIIONS	L'interior ha estat adaptat al seu ús com establiment públic de restauració. Sobre el portal d'accés es localitza un rètol publicitari de tipus banderola.

5. PROTECCIÓ DE L'ELEMENT

GRAU DE PROTECCIÓ	B
USOS PERMESOS	Els corresponents al sistema d'equipaments.
ELEMENTS A PRESERVAR	Volumetria, estructura de l'edifici i façanes, incloent totes les obertures i el tractament del paredat, de pedra i fang amb pedretes incrustades. Carrera posterior i pas cobert d'accés a la plaça Major. Arcs interiors i sostrat de voltes d'aresta. Placa commemorativa.
INTERVENCIIONS PREFERENTS I ADMISSIBLES	IP: Reparar els desperfectes del parament de la façana. Eliminar el cablejat i substituir la canal de PVC. Eliminar el rètol publicitari de tipus banderola. IA: Restauració, conservació, consolidació i rehabilitació. S'admet la reobertura dels portals cegats.

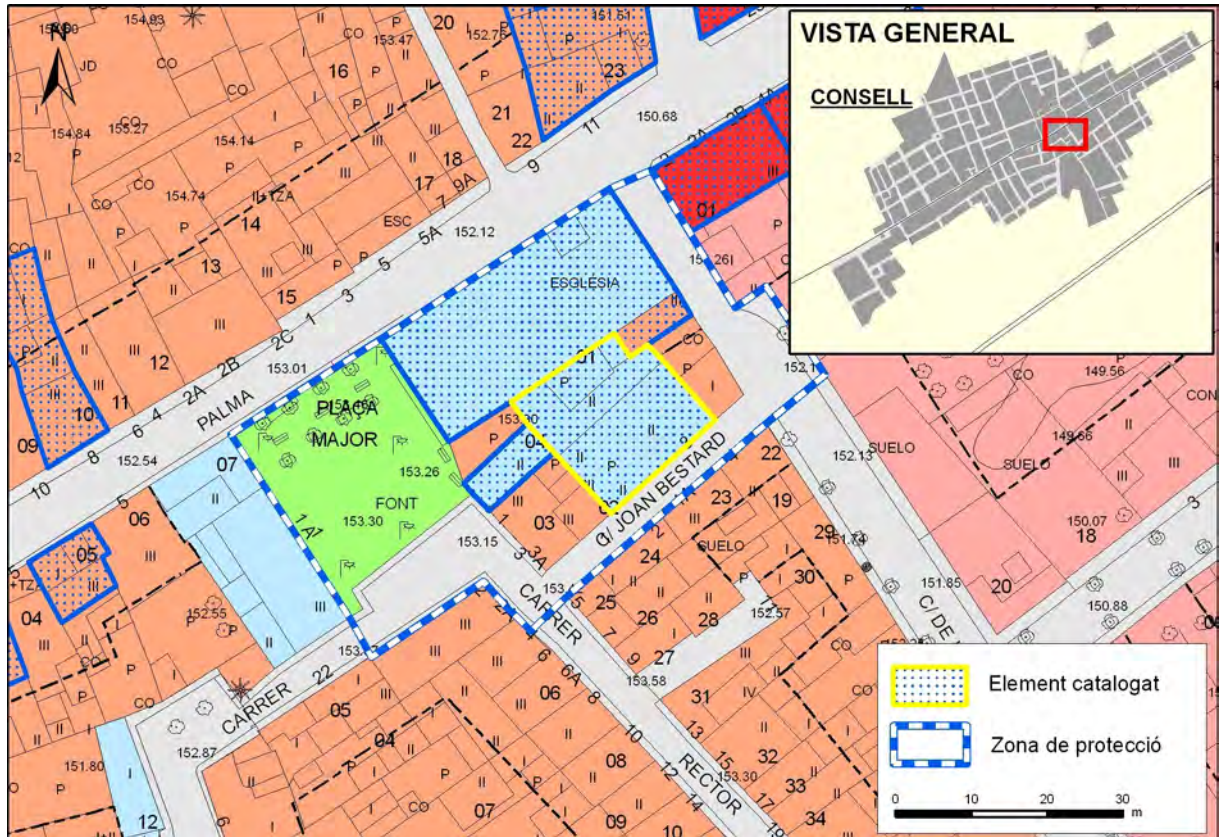
6. DEFINICIÓ DE LA ZONA DE PROTECCIÓ

<p>Es delimita com a zona de protecció l'àmbit format pels trams de carrer que envolten l'església, corresponents a la plaça Major, el carrer Vila de Sureda i el carrer Joan Bestard. Les intervencions a realitzar en aquesta zona hauran d'integrar-se amb el conjunt ambiental format per l'església, la rectoria i Ca sa Metgessa. El volum, la tipologia, la morfologia i el cromatisme de les intervencions no podran alterar el caràcter arquitectònic i paisatgístic de l'àrea ni pertorbar la visualització del conjunt.</p>
--



CATÀLEG DE PROTECCIÓ DEL PATRIMONI HISTÒRIC DE CONSELL

U-3 LOCALITZACIÓ CARTOGRÀFICA



FOTOGRAFIES



**1. IDENTIFICACIÓ**

DENOMINACIÓ	Ajuntament	CODI	U-4
TIPOLOGIA	Edifici civil		
ÚS ACTUAL	Administratiu (Ajuntament)		
AUTORIA	Guillem Forteza Pinya		
ESTIL O CORRENT	Funcionalista amb solucions de l'arquitectura tradicional		

2. LOCALITZACIÓ

NUCLI O PARATGE			
ADREÇA / ACCÉS	Plaça Major 2		
REFERÈNCIA CADASTRAL	4011407DD8941S0001AU		
ENTORN / CLASSE DE SÒL	La Casa de la Vila es situa al centre del poble pròpiament dit amb façana principal a la plaça Major, enfront de l'església parroquial.		

3. DESCRIPCIÓ

Es tracta d'una construcció de tres plantes i tres aiguavessos. La façana principal es troba recoberta de peces irregulars de pedra viva, amb junta de morter molt remarcada. El frontis presenta les obertures distribuïdes de forma simètrica i envoltades de faixes, agrupant-se de tres en tres les situades als costats de l'eix central. El sòcol és de pedra viva i el portal principal està emmarcat en marès excepte a la base on continua el sòcol de pedra viva. El balcó de la planta pis es situa sobre el portal principal i té el mateix tractament que aquest. A la llinda hi ha esculpit l'escut municipal. Falses cadenes actuen a mode de cantoneres. Les façanes laterals i posteriors es troben referides i el tercer aiguavés només presenta dues plantes d'altura excepte al tram central, de tres plantes i també emmarcat per falses cadenes. De la façana posterior cal destacar una obertura amb arc carpanell a la planta baixa. En el paviment de les plantes superiors es conserven les rajoles hidràuliques. Totes les cobertes són de teula.

L'edifici fou projectat com escola graduada. Fou inaugurat al 1933 i fins al 1977 es dedicà a l'ensenyament públic.

Al segon aiguavés de la planta baixa, al costat de l'escala i de la caixa de l'ascensor es conserva un sarcòfag provinent de la necròpoli de Mainou (JA-5). A la cara frontal exterior presenta una inscripció amb una creu i un nom: "Ramon de Vallespir".

CRONOLOGIA	Segle XX (1932)
BIBLIOGRAFIA	B. Campins, 2000: 46,47

4. ESTAT DE CONSERVACIÓ

ESTAT DE CONSERVACIÓ	Bo.
INTERVENCIÓNS	L'edifici ha sofert nombroses remodelacions per tal d'adequar-lo a l'ús administratiu.

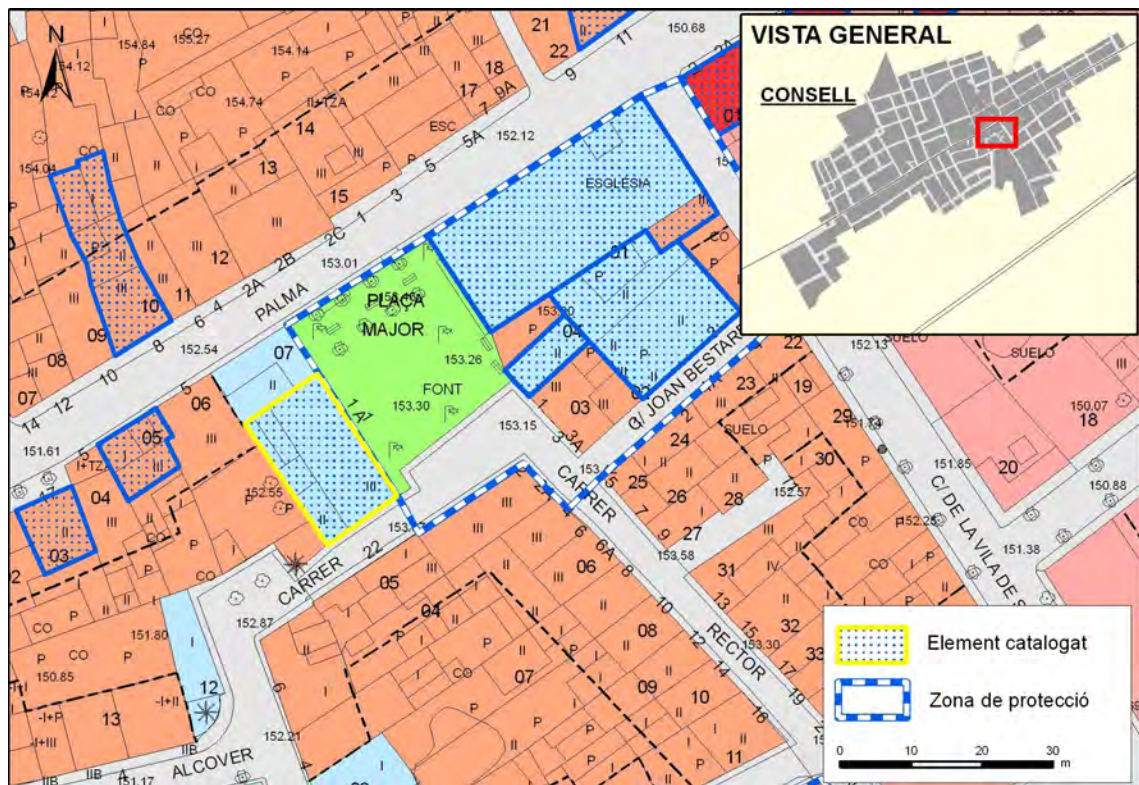
5. PROTECCIÓ DE L'ELEMENT

GRAU DE PROTECCIÓ	C
USOS PERMESOS	Els corresponents al sistema d'equipaments.
ELEMENTS A PRESERVAR	Volumetria i façana principal de l'edifici, incloent totes les obertures, el balcó i el tractament del paredat. Escut municipal. Arc carpanell posterior.
INTERVENCIÓNS PREFERENTS I ADMISSIBLES	IP: IA: Restauració, conservació, consolidació, rehabilitació i reestructuració.



CATÀLEG DE PROTECCIÓ DEL PATRIMONI HISTÒRIC DE CONSELL

U-4 LOCALITZACIÓ CARTOGRÀFICA



FOTOGRAFIES





1. IDENTIFICACIÓ

DENOMINACIÓ	Ca na Peixet o Can Jaume Mariaina	CODI	U-5
TIPOLOGIA	Casa urbana		
ÚS ACTUAL	Residencial		
AUTORIA			
ESTIL O CORRENT	Arquitectura tradicional amb reformes del s. XIX i XX		

2. LOCALITZACIÓ

NUCLI O PARATGE			
ADREÇA / ACCÉS	Alcúdia 38 (l'adreça que apareix al cadastre és Alcúdia 56)		
REFERÈNCIA CADASTRAL	4313104		
ENTORN / CLASSE DE SÒL	Casa situada en un eix amb bastant de trànsit i molta d'activitat, la carretera Palma a Alcúdia. Una zona viva del poble, on es troben la majoria de negocis. Els habitatges tradicionals i populars ubicats en aquesta via donen al poble una fesomia molt característica i peculiar que realça l'entorn a nivell arquitectònic. Conjuntament amb aquesta casa, en el seu entorn, s'han catalogat edificis com Can Cunsó, Can Monsis, entre d'altres.		

3. DESCRIPCIÓ

Conjunt format per casa, corral i dependències auxiliars. La casa presenta mitgera lateral esquerra i és alineada al carrer, de buc rectangular, de dues plantes i porxo, dos aiguavessos i un tercer aiguavés d'una planta amb vessant cap al frontis.

Façanes: el frontis presenta un parament llis polit i pintat de blanc i un sòcol de peces de pedra viva, tres faixes horitzontals pintades de color ocre separen les plantes i el porxo i dues faixes verticals d'igual color a mode de cantoneres; totes les obertures són emmarcades amb pseudobrançalades del mateix color que les faixes. La coberta és de teula àrab antiga. Al costat del portal principal es conserva una anella fermadora. **Obertures:** presenten distribució simètrica. A la planta baixa, el portal d'accés és format per un arc escarser, a l'esquerra hi ha una portassa amb un arc d'ansa-paner que conserva els escopidors de pedra, a més, hi ha dues finestres; al pis, un balcó central amb volada motllurada de pedra i ferros forjats amb la seva porta balconera i tres finestres; al porxo, quatre finestrons apaïats. Totes les finestres presenten l'ampit d'una peça de ceràmica i la proporció mallorquina rectangular en vertical.

Cantoneres i ràfec: la casa no presenta cantoneres aparents; el ràfec és una ampla cornisa motllurada de marès pintada de color ocre, canal de zinc i volada de teula.

Interiors: per fonts orals es constatà (2003) la conservació de dos arcs d'ansa-paner a la separació de les dues primeres crugies, el portam antic, el trespol de macolins encimentats, un antic cup i l'antiga bugaderia.

CRONOLOGIA	Segle XIX
BIBLIOGRAFIA	B. Campins, 2000: 60,61

4. ESTAT DE CONSERVACIÓ

ESTAT DE CONSERVACIÓ	Bo, el parament de façana presenta algunes humitats i descrostats.
INTERVENCIÓNS	



CATÀLEG DE PROTECCIÓ DEL PATRIMONI HISTÒRIC DE CONSELL

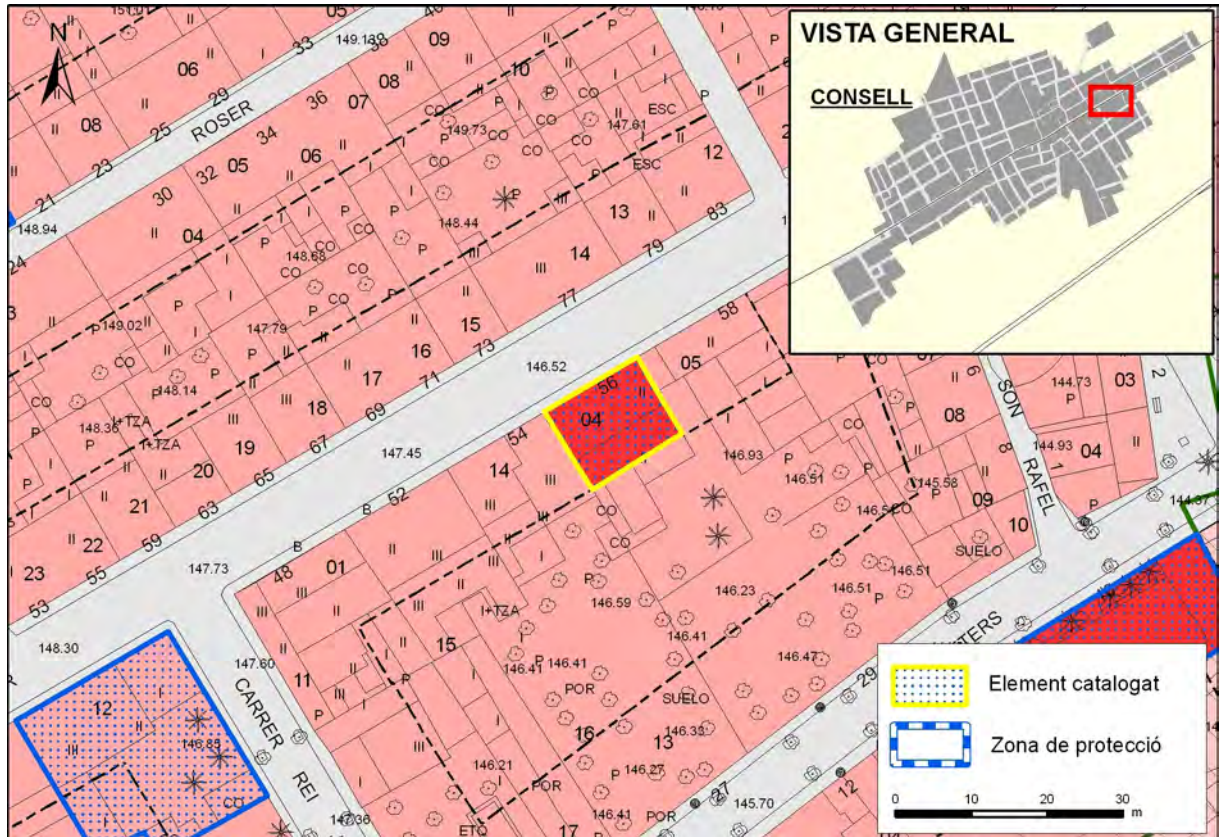
5. PROTECCIÓ DE L'ELEMENT

GRAU DE PROTECCIÓ	B
USOS PERMESOS	Els corresponents a la zona en la qual s'ubica segons les Normes Urbanístiques
ELEMENTS A PRESERVAR	Volumetria, estructura de l'edifici i façanes, incloent totes les obertures, el balcó central i el tractament decoratiu de la façana principal. Escopidors de pedra de la portassa i anella fermadora. Arcs interiors, portam antic, trespol de macolins, cup i antiga bugaderia.
INTERVENCIIONS PREFERENTS I ADMISSIBLES	IP: - IA: Restauració, conservació, consolidació i rehabilitació.



CATÀLEG DE PROTECCIÓ DEL PATRIMONI HISTÒRIC DE CONSELL

U-5 LOCALITZACIÓ CARTOGRÀFICA



FOTOGRAFIES



**1. IDENTIFICACIÓ**

DENOMINACIÓ	Can Cunsó o Can Toni Mariaina	CODI	U-6
TIPOLOGIA	Casa urbana		
ÚS ACTUAL	Residencial		
AUTORIA			
ESTIL O CORRENT	Arquitectura tradicional amb reformes dels s. XIX i XX		

2. LOCALITZACIÓ

NUCLI O PARATGE			
ADREÇA / ACCÉS	Alcúdia 28-28A (l'adreça que apareix al cadastre és Alcúdia 44)		
REFERÈNCIA CADASTRAL	4212212		
ENTORN / CLASSE DE SÒL	Casa situada en un eix amb bastant de trànsit i molta d'activitat, la carretera Palma a Alcúdia. Una zona viva del poble, on es troben la majoria de negocis del poble. Els habitatges tradicionals i populars ubicats en aquesta via donen al poble una fesomia molt característica i peculiar que realça l'entorn a nivell arquitectònic. Conjuntament amb aquesta casa, en el seu entorn, s'han catalogat edificis com Ca na Peixet i Can Monsis, entre d'altres.		

3. DESCRIPCIÓ

Conjunt format per casa -a l'esquerra hi ha una petita construcció d'una planta que fa cap de cantó amb el c. del Rei Jaume II- amb un petit celler i cup, antic corral, ara enjardinat, envoltat de diverses dependències auxiliars i hort a la part posterior. La façana principal és alineada al carrer, amb mitgera a la dreta. La casa presenta buc rectangular, de dues plantes i porxo i una petita construcció d'una planta al cap de cantó, dos aiguavessos amb vessant cap al frontis. Les dependències auxiliars són d'una planta. Al corral hi ha dues cisternes amb brocals rodons de pedra viva.

Façanes: els paredats de la **casa** són de pedra i fang amb el frontis enllestit d'un parament fi pintat d'un color ocre i amb un sòcol de pedra viva; una faixa pintada de color blanc separa el pis del porxo; l'enllestit deixa veure les brancalades de les obertures, pintades de color blanc. La coberta és de teula àrab. A la façana posterior, referida de ciment, s'adossa una cisterna i a la planta porxo es conserva una cabra de ferro. Les dependències auxiliars presenten iguals paredats de pedra i fang i de marès i la coberta és de teula àrab. Al costat del gran portal allindanat es conserva un ferro i una anella fermadors. **Obertures:** presenten distribució regular. A la planta baixa, hi ha dos portals, el principal presenta un arc escarser, i l'altre allindanat més estret i dues finestres amb l'ampit llis i poc ressortit, d'una peça de pedra viva; al primer pis, un balcó central amb volada de pedra motllurada i ferros forjats i tres finestres, totes amb les brancalades enrasades i l'ampit llis i ressortit; al porxo, quatre finestres petites amb ampit ressortit d'una peça. Totes les finestres presenten la proporció mallorquina rectangular en vertical. A la dependència auxiliar, portassa allindanada. Al costat de la portassa es conserva un ferro i una anella fermadora.

Canteres i ràfec: no es pot apreciar l'existència de canteres, el ràfec de tot el buc és una ampla cornisa motllurada de marès, pintada del mateix color que la resta de la façana, una filera de caps de teula, canal de zinc i volada de teula. La dependència auxiliar adossada transversalment a la part posterior conserva una canal sostinguda per una cornisa de caps de teula.

Interiors: el buc principal, és de dues crugies; a la separació de crugies hi ha un arc d'ansa-paner de marès pintat de color ocre, sostingut per pilastres amb els capitells motllurats i la base ressortida; el trespol de la primera i segona crugia és de macolins cimentats i el sostre de bigues de fusta a escaire del frontis; a l'esquerra de la primera crugia hi ha una escala a la catalana que presenta un arrambador de ferro i graons de rajoles de pols; a la dreta de la segona crugia per una petita escala d'un tram es davalla a un petit **celler** en el qual hi ha una bóta congregada de grans dimensions i una pica amb grifó antic; adossats a la part posterior envoltant el corral, es conserven els cups de pedra viva. La primera planta presenta la típica distribució de successió de cambres a escaire del frontis principal. Al porxo de dalt hi ha tres arcs escarsers a la separació de les crugies i el trespol és de calç. En una de les dependències auxiliars que envolten el corral, l'antiga **bugaderia**, es conserven un cossi de bugada, caldera i piques de rentar de pedra viva. La dependència auxiliar adossada a l'esquerra de la casa presenta un gran pilar central de marès que sosté un sostre de taulons a escaire del frontis i canyissada.

A l'antic corral ara enjardinat es localitzen dues cisternes amb brocals rodons de pedra viva, un d'ells adossat a la façana posterior de la casa, i es troben diverses peces d'un antic molí de sang, una d'elles amb la data inscrita de "1837". A la part posterior de la portassa s'adossa una construcció moderna discordant.



CATÀLEG DE PROTECCIÓ DEL PATRIMONI HISTÒRIC DE CONSELL

CRONOLOGIA	Segle XIX
BIBLIOGRAFIA	B. Campins, 2000: 61

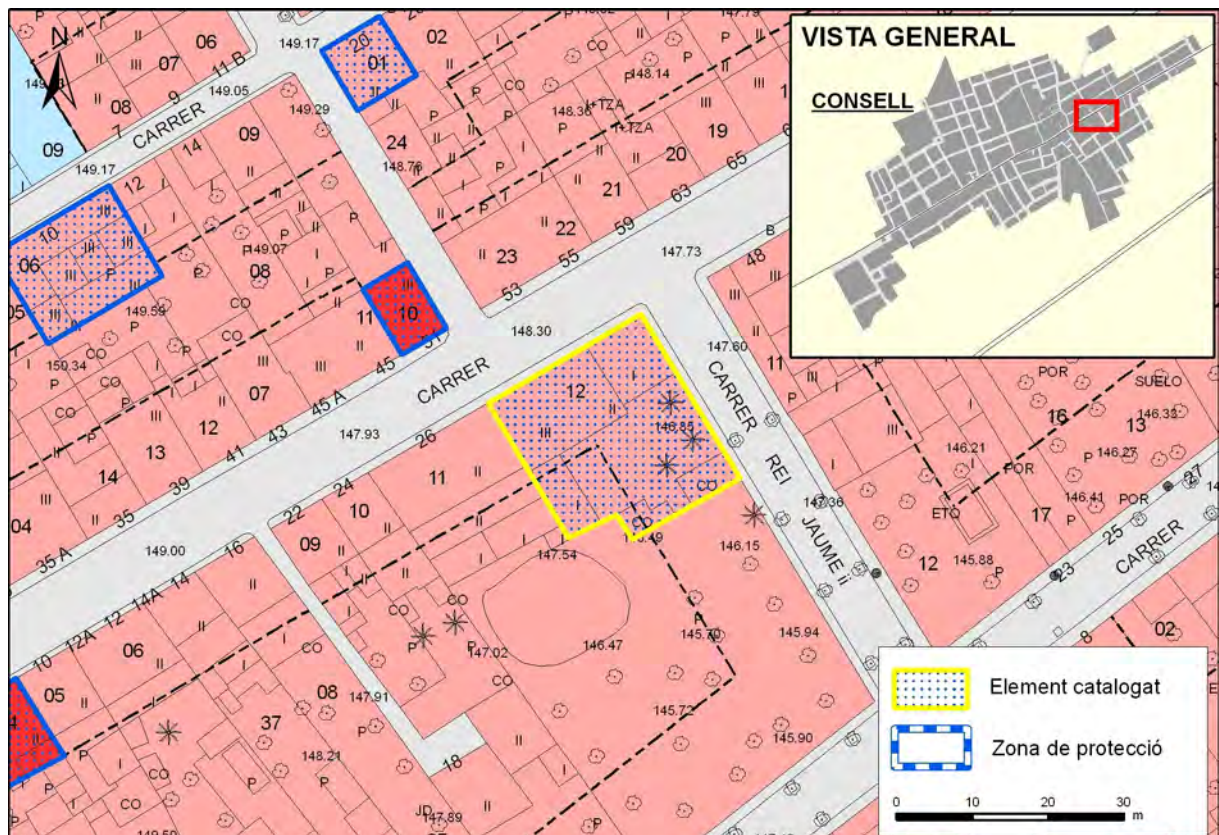
4. ESTAT DE CONSERVACIÓ

ESTAT DE CONSERVACIÓ	Bo, la façana principal presenta algunes humitats
INTERVENCIÓNS	La coberta ha estat renovada aixecant-se la planta porxo. A la part posterior s'ha aixecat el volum corresponent a l'antiga cuina fins assolir la mateixa altura del buc principal. S'han referit de ciment les façanes lateral i posterior del buc principal. A la façana principal s'ha empotrat el comptador d'electricitat i s'ha instal.lat un sòcol de pedra modern. A la dependència auxiliar annexa s'ha renovat la coberta i s'ha obert un gran portal allindanat.

5. PROTECCIÓ DE L'ELEMENT

GRAU DE PROTECCIÓ	B
USOS PERMESOS	Els corresponents a la zona en la qual s'ubica segons les Normes Urbanístiques
ELEMENTS A PRESERVAR	Volumetria, estructura i façanes de l'edifici principal, incloent totes les obertures, el balcó central i el tractament decoratiu de la façana principal. Ferro i anella fermadora. Arcs interiors, trespol de macolins, escala a la catalana, celler, cup i antiga bugaderia. Cisterna adossada a la façana posterior. Dependència auxiliar annexa posterior i el seu sistema de recollida d'aigües.
INTERVENCIÓNS PREFERENTS I ADMISSIBLES	IP: Eliminar el cablejat, substituir el portalet d'alumini per fusteria tradicional. Donar un tractament tradicional a la construcció moderna adossada a la part posterior de la portassa. IA: Restauració, conservació, consolidació i rehabilitació.


U-6 LOCALITZACIÓ CARTOGRÀFICA





U-6 FOTOGRAFIES





Fotografies de la pàgina: ARCA 2003

**1. IDENTIFICACIÓ**

DENOMINACIÓ	Can Monsis	CODI	U-7
TIPOLOGIA	Casa urbana		
ÚS ACTUAL	Residencial		
AUTORIA			
ESTIL O CORRENT	Arquitectura popular		

2. LOCALITZACIÓ

NUCLI O PARATGE	
ADREÇA / ACCÉS	Alcúdia 39
REFERÈNCIA CADASTRAL	4113710
ENTORN / CLASSE DE SÒL	Casa situada en un eix amb bastant de trànsit i molta d'activitat, la carretera Palma a Alcúdia. Una zona viva del poble, on es troben la majoria de negocis del poble. Els habitatges tradicionals i populars ubicats en aquesta via donen al poble una fesomia molt característica i peculiar que realça l'entorn a nivell arquitectònic. Conjuntament amb aquesta casa, en el seu entorn, s'han catalogat edificis com Ca na Peixet o Can Cunsó, entre d'altres.

3. DESCRIPCIÓ

<p>Casa situada en un cap de cantó amb el carrer de Sant Pere, és alineada al carrer i presenta mitgera lateral esquerra. La casa és de buc rectangular, de dues plantes i porxo; d'un aiguavés de varies vessants. Al cim de les vessants hi ha una creu. Presenta corral a la part posterior.</p> <p>Façanes: els paredats són de pedra i fang sense aterracar i sense sòcol; el capcer d'iguals paredats que el frontis. La coberta és de teula àrab antiga. Obertures: el frontis presenta distribució simètrica de les obertures. A la planta baixa, el portal d'accés, és rebaixat i refet damunt un antic arc escarser, i una finestra amb brancals i llinda de varies peces de marès, amb l'ampit d'una peça de marès. Al primer pis, dues finestres amb brancals i llinda de varies peces, enrasades, de marès i l'ampit ressortit, sense motllurar, d'una peça de marès. Al porxo, dos finestrons apaïrats amb brancals i llinda de varies peces de marès i enrasades, i l'ampit ressortit sense motllurar de marès. Totes les finestres són lleugerament ressortides respecte del parament i presenten la proporció mallorquina rectangular en vertical, manco els finestrons del porxo.</p> <p>Cantoneres i ràfec: la cantonera dreta és de carreus de marès, a la base es troba un quintar de tafona, a mode d'escopidor; el ràfec és de llivanya i una filada de caps de teules girades, canal de zinc i volada de teula.</p>	
CRONOLOGIA	Mitat del segle XIX
BIBLIOGRAFIA	B. Campins, 2000: 61-62. B. Campins, A. Company, 1995: s/p.

4. ESTAT DE CONSERVACIÓ

ESTAT DE CONSERVACIÓ	Bo
INTERVENCIÓ	Ha estat totalment reformada alterant-se les dimensions originals de les obertures de la planta baixa i de la planta pis de la façana lateral i les del portal principal. S'ha empotrat el comptador d'electricitat.

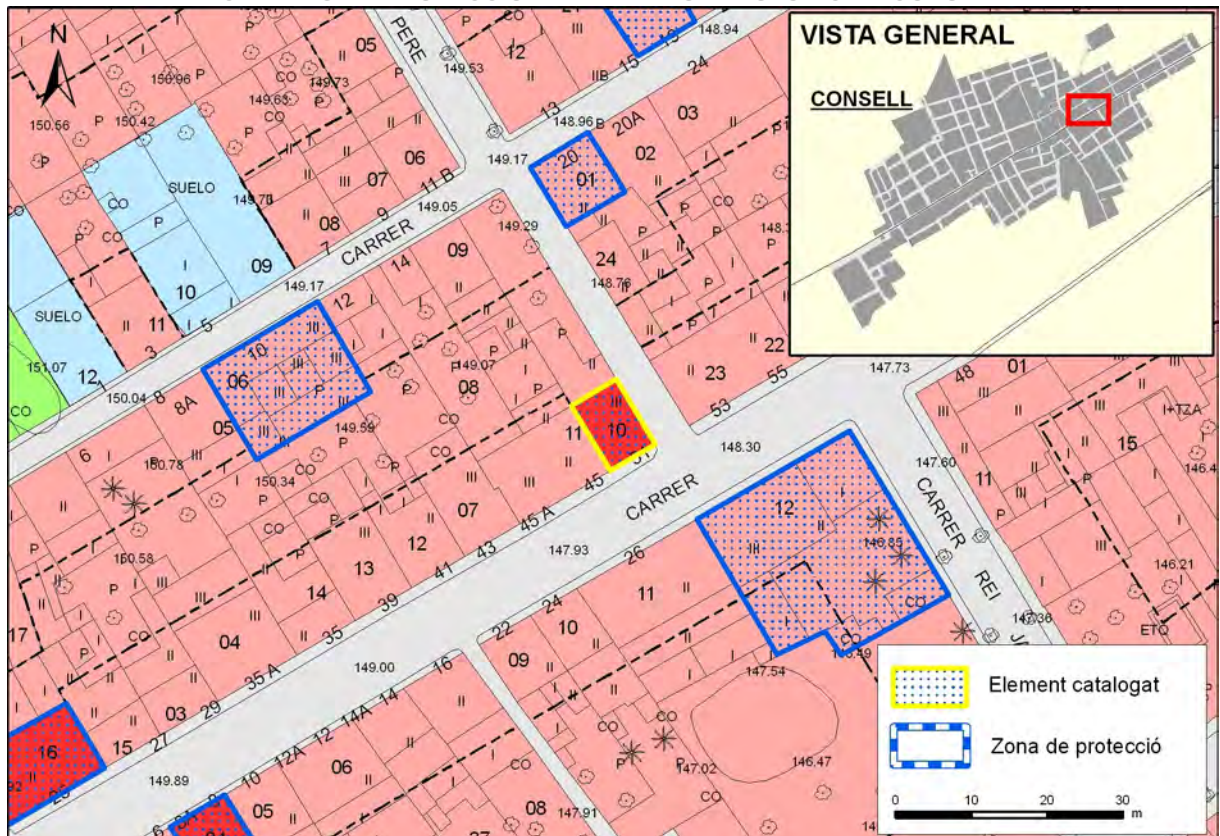
5. PROTECCIÓ DE L'ELEMENT

GRAU DE PROTECCIÓ	C
USOS PERMESOS	Els corresponents a la zona en la qual s'ubica segons les Normes Urbanístiques
ELEMENTS A PRESERVAR	Volumetria i façanes principal i lateral, mantenint el paredats de pedra i fang sense referir . Creu de la teulada
INTERVENCIÓ PREFERENTS I ADMISSIBLES	IP: Eliminar el cablejat IA: Restauració, conservació, consolidació, rehabilitació i reestructuració.

U-7 LOCALITZACIÓ CARTOGRÀFICA



CATÀLEG DE PROTECCIÓ DEL PATRIMONI HISTÒRIC DE CONSELL



FOTOGRAFIES





1. IDENTIFICACIÓ

DENOMINACIÓ	Can Renato	CODI	U-8
TIPOLOGIA	Casa urbana		
ÚS ACTUAL	Residencial		
AUTORIA	El mestre d'obres fou Jaume Pizà Simonet <i>Nas o de Son Pontiró</i> i el promotor Bartomeu Parets Campins <i>Renato</i> .		
ESTIL O CORRENT	Arquitectura tradicional amb reminiscències del modernisme popular		

2. LOCALITZACIÓ

NUCLI O PARATGE			
ADREÇA / ACCÉS	Alcúdia 8		
REFERÈNCIA CADASTRAL	4212204		
ENTORN / CLASSE DE SÒL	Casa situada en un eix amb bastant de trànsit i molta d'activitat, la carretera Palma a Alcúdia. Una zona viva del poble a prop de l'església i l'Ajuntament. On es troben la majoria de negocis del poble. Els habitatges tradicionals ubicats en aquesta via donen al poble una fesomia molt característica i peculiar que realça l'entorn a nivell arquitectònic. Conjuntament amb aquesta casa, en el seu entorn, s'han catalogat edificis com Ca na Peixet, Can Cunsó, Can Monsis i Can Puput, entre d'altres		

3. DESCRIPCIÓ

Casa alineada al carrer i situada entre mitgeres, és de buc rectangular, de dues plantes amb vessant cap al frontis.

Façanes: el frontis presenta un sòcol de grans lloses de pedra viva, la resta dels paredats són de carreus de marès marcant la junta, els quals conformen també les brancalades de les obertures i una faixa horitzontal a la separació de plantes. La coberta és de teula àrab antiga. **Obertures:** presenten distribució simètrica. A la planta baixa, hi ha tres buits emmarcats amb sengles arcs escarsers dels mateixos carreus de marès de tota la façana; al central hi ha el portal principal, als altres dos, paredats, s'hi ha obert un portal allindanat a la dreta i una finestra a l'esquerra. Al pis, un balcó central amb la volada motllurada de marès i ferros forjats i dues finestres balconeres, també tots emmarcats amb els mateixos carreus de la façana. Totes les finestres presenten la proporció mallorquina rectangular en vertical.

Cantoneres i ràfec: no presenta cantoneres aparents. El ràfec és una ampla cornisa motllurada de marès, canal de zinc i volada de teula.

CRONOLOGIA	Segle XX (1910)
BIBLIOGRAFIA	B. Campins, 2000: 64

4. ESTAT DE CONSERVACIÓ

ESTAT DE CONSERVACIÓ	Bo
INTERVENCIÓNS	

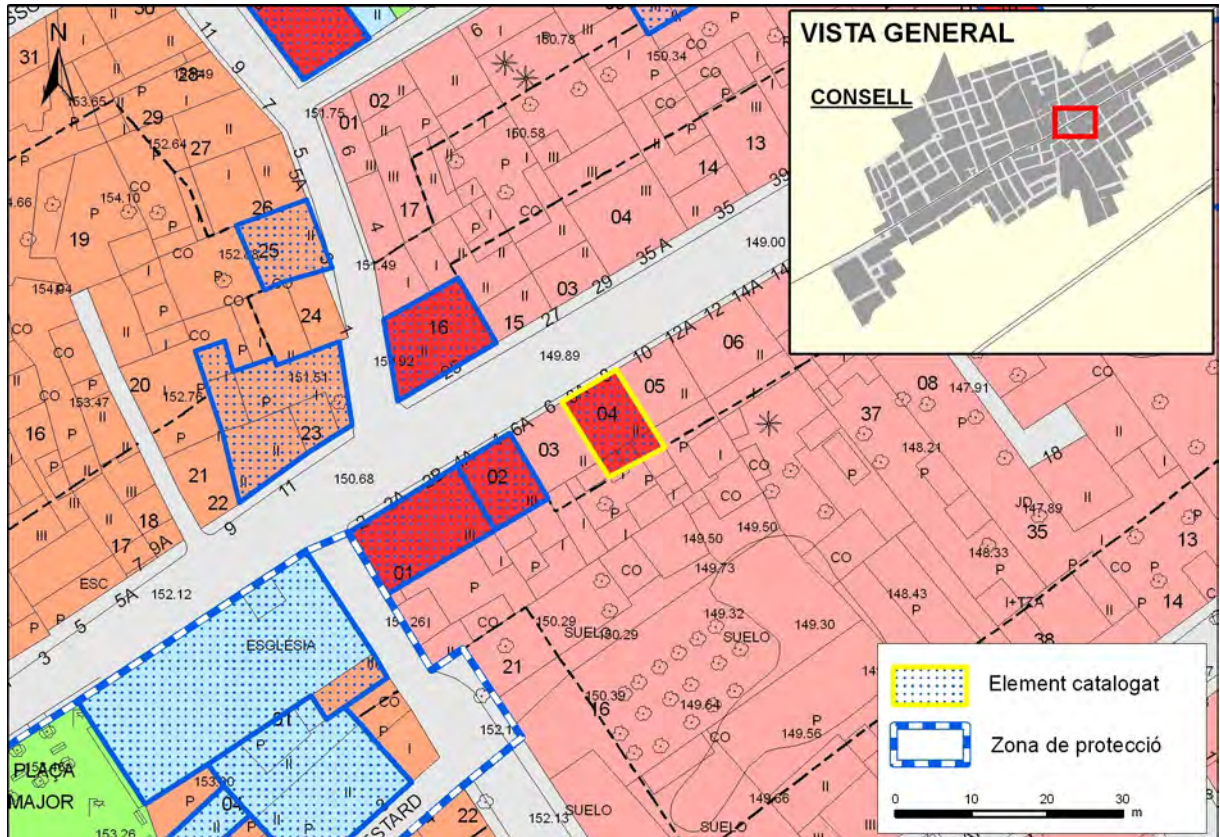
5. PROTECCIÓ DE L'ELEMENT

GRAU DE PROTECCIÓ	C
USOS PERMESOS	Els corresponents a la zona en la qual s'ubica segons les Normes Urbanístiques
ELEMENTS A PRESERVAR	Volumetria i façana principal incloent tots les obertures i els portams de fusta. Portals i escopidors de pedra, conjunt de vidriera i forjat de ferro del portal lateral, balcó central.
INTERVENCIÓNS PREFERENTS I ADMISSIBLES	IP: - IA: Restauració, conservació, consolidació, rehabilitació i reestructuració.



CATÀLEG DE PROTECCIÓ DEL PATRIMONI HISTÒRIC DE CONSELL

U-8 LOCALITZACIÓ CARTOGRÀFICA



FOTOGRAFIES





CATÀLEG DE PROTECCIÓ DEL PATRIMONI HISTÒRIC DE CONSELL

1. IDENTIFICACIÓ

DENOMINACIÓ		CODI	U-9
TIPOLOGIA	Casa urbana		
ÚS ACTUAL	Residencial		
AUTORIA			
ESTIL O CORRENT	Arquitectura popular		

2. LOCALITZACIÓ

NUCLI O PARATGE			
ADREÇA / ACCÉS	Palma 4,4A		
REFERÈNCIA CADASTRAL	4212201		
ENTORN / CLASSE DE SÒL	Casa situada en un eix amb bastant de trànsit i molta d'activitat, la carretera Palma a Alcúdia. Una zona viva del poble vora l'església i l'Ajuntament, on es troben la majoria de negocis del poble. Els habitatges tradicionals ubicats en aquesta via donen al poble una fesomia molt característica i peculiar que realça l'entorn a nivell arquitectònic, destacant la cruïlla cap al camí d'Alaró formada per Can Batzer, Can Puput, Ca na Cabella i l'església parroquial, edificis també catalogats.		

3. DESCRIPCIÓ

Casa entre mitgeres, és alineada al carrer, de buc rectangular, de dues plantes i porxo i de dos aiguavessos amb vessant cap al frontis.	
Façanes: els paredats són de pedra i fang, deixant la pedra vista. La coberta és de teula àrab antiga. Obertures: el frontis presenta distribució simètrica de les obertures antigues, manco les obertures de modificacions posteriors. A la planta baixa, el portal d'accés és escarser amb l'arc de marès i brancals de vàries peces, meitat de marès i meitat de pedra viva. Una finestra i dos portals allindanats fruit d'intervencions posteriors completen les obertures de la planta baixa. Al primer pis, un balcó amb una porta balconera, amb volada motllurada de marès i ferros forjats de final del s. XIX i dues finestres, totes amb brancals i llinda de vàries peces, enrasades de marès, els ampits de les finestres són d'una peça bocellada de terra cuita. Al porxo, tres finestrons apaïrats emmarcats en marès.	
Cantonereres i ràfec: les cantonereres no són aparents, excepte el cantó superior esquerre, de carreus de marès. El ràfec és una ampla cornisa motllurada de marès, canal de zinc i volada de teula.	
CRONOLOGIA	Segle XIX
BIBLIOGRAFIA	

4. ESTAT DE CONSERVACIÓ

ESTAT DE CONSERVACIÓ	Bo. La canal presenta alguns desperfectes
INTERVENCIIONS	Una de les finestres de la planta baixa fou transformada en portal i s'obrí una nova finestra en planta baixa. S'ha instal·lat un nou portal de pedra i s'han empotrat els comptadors d'aigua i electricitat.

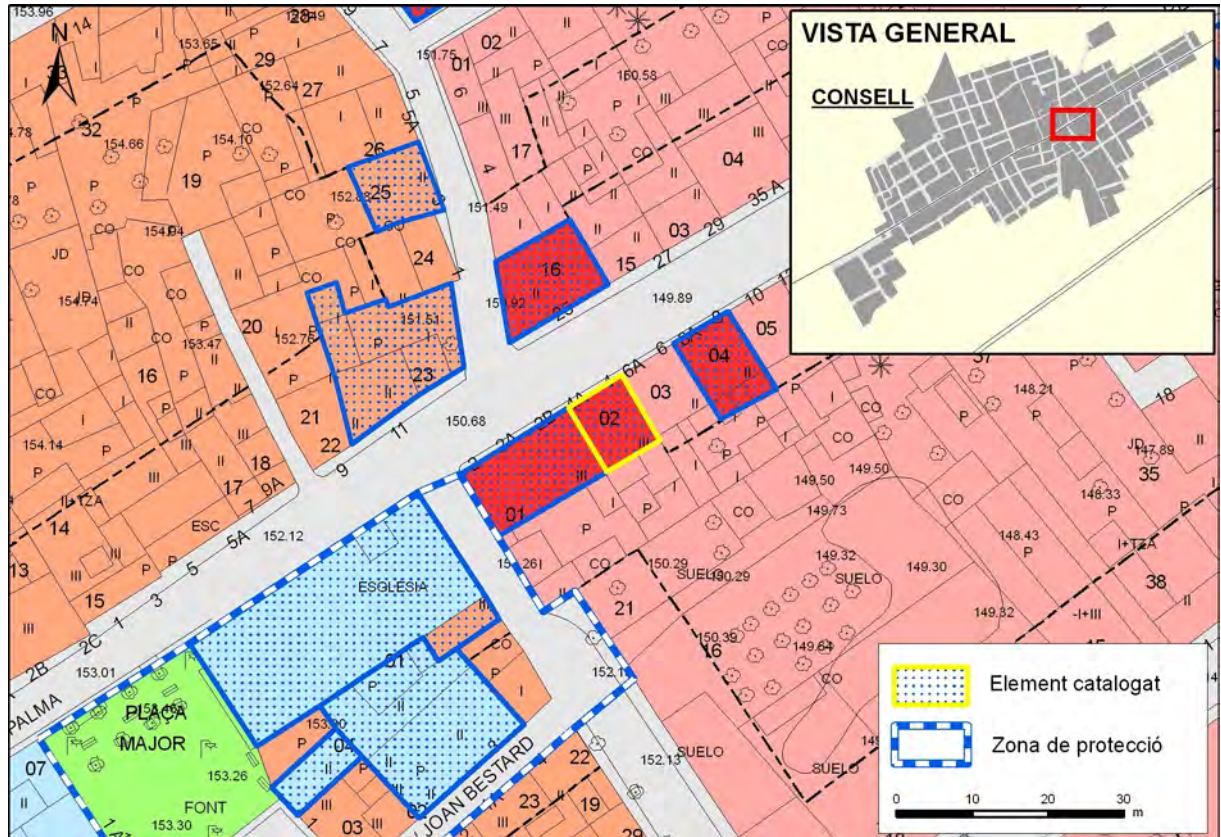
5. PROTECCIÓ DE L'ELEMENT

GRAU DE PROTECCIÓ	C
USOS PERMESOS	Els corresponents a la zona en la qual s'ubica segons les Normes Urbanístiques
ELEMENTS A PRESERVAR	Volumetria i façana corresponent al primer aiguavés, incloent el portal principal i totes les obertures del pis i del porxo. Balcó central i el tractament del parament, de pedra i fang.
INTERVENCIIONS PREFERENTS I ADMISSIBLES	IP: Eliminar el cablejat. Substituir el portalet d'alumini per fusteria tradicional. IA: Restauració, conservació, consolidació, rehabilitació i reestructuració.



CATÀLEG DE PROTECCIÓ DEL PATRIMONI HISTÒRIC DE CONSELL

U-9 LOCALITZACIÓ CARTOGRÀFICA



FOTOGRAFIES



**1. IDENTIFICACIÓ**

DENOMINACIÓ	Ca na Cabella	CODI	U-10
TIPOLOGIA	Casa urbana		
ÚS ACTUAL	Desús		
AUTORIA			
ESTIL O CORRENT	Arquitectura popular		

2. LOCALITZACIÓ

NUCLI O PARATGE	
ADREÇA / ACCÉS	Palma 2,2A, 2B
REFERÈNCIA CADASTRAL	4212201
ENTORN / CLASSE DE SÒL	Casa situada en un eix amb bastant de trànsit i molta d'activitat, la carretera Palma a Alcúdia. Una zona viva del poble vora l'església i l'Ajuntament, on es troben la majoria de negocis del poble. Els habitatges tradicionals ubicats en aquesta via donen al poble una fesomia molt característica i peculiar que realça l'entorn a nivell arquitectònic, destacant la cruïlla cap al camí d'Alaró formada per Can Batzer, Can Puput i l'església parroquial, edificis també catalogats.

3. DESCRIPCIÓ

Casa situada en un cap de cantó amb el carrer vila de Sureda, és alineada al carrer i presenta mitgera lateral esquerra. La casa és de buc rectangular, de dues plantes i porxo i de dos aiguavessos amb vessant cap al frontis.

Façanes: els paredats són de pedra i fang, deixant la pedra vista amb la junta ampla de morter de calç i terra; el capcer presenta iguals paredats que el frontis, i és aterracat. La coberta és de teula àrab antiga. **Obertures:** el frontis presenta distribució simètrica de les obertures antigues, manco les obertures de modificacions posteriors. A la planta baixa, l'antic portal d'accés és escarser amb l'arc de marès i brancals de vàries peces, meitat de marès i meitat de pedra viva, a l'esquerra d'aquest portal n'hi ha un altre d'allindanat de construcció posterior i dues finestres, una a cada costat dels portals, ambdues amb brancals i llinda de vàries peces de marès, amb ampits d'una peça bocellada de terra cuita, també conserven els antics ampits de marès; a més, a l'esquerra, hi ha les romanalles d'una portassa escarsera, avui paredada, dintre de la qual s'han obert un portal i una finestra. Al primer pis, un balcó seguit amb dues portes balconeres, amb volada motllurada de marès i ferros forjats de final del s. XIX i dues finestres, totes amb brancals i llinda de vàries peces, enrasades de marès, els ampits de les finestres són d'una peça bocellada de terra cuita, també conserven els antics ampits de marès. Al porxo, quatre finestrons apaisats amb llinda d'una peça, brancals de vàries peces i l'ampit d'una peça, tot enrasat de marès. Totes les finestres presenten la proporció mallorquina rectangular en vertical, manco la finestra oberta a la planta baixa. Al costat del portal principal es conserva un ferro emprat per a fermar la bística. A la façana lateral s'observa la imprompta d'una finestra, emmarcada en marès.

Cantoneres i ràfec: les cantoneres són de carreus de marès, la de la dreta és arrodonida, de marès amb el terç inferior de pedra viva. El ràfec és una ampla cornisa motllurada de marès, canal de zinc i volada de teula.

CRONOLOGIA	Segle XIX
BIBLIOGRAFIA	AMC: lligam 186. B. Campins, A. Company, 1995: s/p.

4. ESTAT DE CONSERVACIÓ

ESTAT DE CONSERVACIÓ	Dolent, la teulada, les canals i els paraments presenten desperfectes. Els tancaments de les obertures es troben deteriorats.
INTERVENCIÓNS	La portassa fou paredada obrint-se en el parament un portal i una finestra. Sobre la terrassa de la façana posterior s'ha construït un cós modern de blocs de formigó i coberta d'uralita.



CATÀLEG DE PROTECCIÓ DEL PATRIMONI HISTÒRIC DE CONSELL

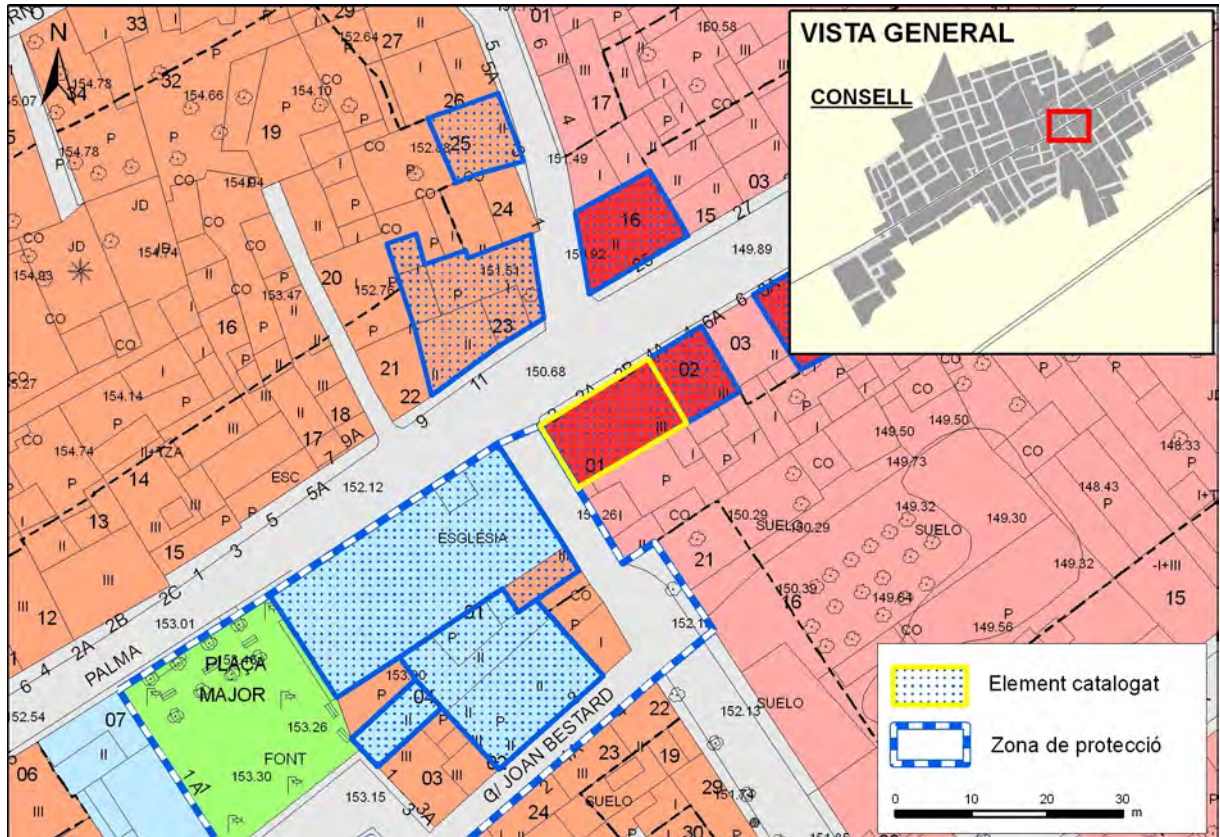
5. PROTECCIÓ DE L'ELEMENT

GRAU DE PROTECCIÓ	B
USOS PERMESOS	Els corresponents a la zona en la qual s'ubica segons les Normes Urbanístiques
ELEMENTS A PRESERVAR	Volumetria, estructura i façanes de l'edifici principal, incloent totes les obertures, el balcó central i el tractament del parament, de pedra i fang sense referir i amb junta ampla i pedretes incrustades. Ferro fermador del costat del portal.
INTERVENCIIONS PREFERENTS I ADMISSIBLES	IP: Rehabilitació integral, renovació del paraments i dels tancaments de les obertures. Eliminació dels afegits moderns a la façana posterior i de l'aparell d'aire condicionat del balcó. IA: Restauració, conservació, consolidació i rehabilitació. S'admet la reobertura de la portassa. La pràctica d'obertures a la façana lateral es condiciona al manteniment de la tipologia i dels ritmes compositius existents.



CATÀLEG DE PROTECCIÓ DEL PATRIMONI HISTÒRIC DE CONSELL

U-10 LOCALITZACIÓ CARTOGRÀFICA



FOTOGRAFIES





CATÀLEG DE PROTECCIÓ DEL PATRIMONI HISTÒRIC DE CONSELL

1. IDENTIFICACIÓ

DENOMINACIÓ	Can Puput	CODI	U-11
TIPOLOGIA	Casa urbana		
ÚS ACTUAL	Residencial		
AUTORIA			
ESTIL O CORRENT	Arquitectura popular		

2. LOCALITZACIÓ

NUCLI O PARATGE	
ADREÇA / ACCÉS	Alcúdia 19
REFERÈNCIA CADASTRAL	4113716
ENTORN / CLASSE DE SÒL	Casa situada en un eix amb bastant de trànsit i molta d'activitat, la carretera Palma a Alcúdia. Una zona viva del poble vora l'església i l'Ajuntament, on es troben la majoria de negocis del poble. Els habitatges tradicionals i populars ubicats en aquesta via donen al poble una fesomia molt característica i peculiar que realça l'entorn a nivell arquitectònic, destacant la cruïlla cap el camí d'Alaró formada per Can Batzer, Can Puput, Can na Cabella i l'església parroquial, edificis també catalogats.

3. DESCRIPCIÓ

<p>Conjunt format per casa, corral amb dependències auxiliars a la part posterior. La casa es troba en un cap de cantó amb el carrer del Metge Antoni Morei. Presenta mitgera a la part dreta i és alineada al carrer, de buc rectangular, de dues plantes i dos aiguavessos amb vessant cap al frontis.</p> <p>Façanes: els paredats són de pedra i fang aterracat i arrebossats de ciment a la part baixa. La façana del capcer presenta el mateix paredat del frontis, si bé s'observa en el centre una cantonera de marès que evidencia el creixement de la casa amb la construcció del segon aiguavés. La coberta és de teula àrab antiga. Obertures: al frontis, presenta distribució simètrica de les obertures. A la planta baixa, el portal d'accés, és rodó de poc regràs i presenta carcanyol i brancalades de varies peces, tot de marès; a la dreta, romanalles d'una antiga portassa escarsera, avui paredada, amb les brancalades de marès on posteriorment s'ha obert un altre portal allindanat; a la dreta, una finestra amb llinda d'una peça de marès i brancals enrasats de varies peces de marès, l'ampit és una peça de ceràmica; al pis, tres finestres amb la llinda i els brancals enrasats de marès i l'ampit ressortit i sense motllurar de marès d'una peça. El capcer: presenta a la planta baixa dues finestres amb la mateixa factura que les del frontis. Totes les finestres presenten la proporció mallorquina rectangular en vertical.</p> <p>Cantoneres i ràfec: la casa presenta a l'esquerra una cantonera amb carreus escairats de marès; el ràfec és de llivanya, canal de zinc i volada de teula.</p> <p>Interiors: de dues crugies. Part del trespòl de la casa és de lloses regulars de pedra viva i part encimentada. El sostre és de taulons a escaire del frontis. Hi ha un arc ansa-paner a la separació de les crugies amb els capitells i base sense motllurar, l'arc i les pilastres són pintades de color ocre. A la dreta de la segona crugia arranxa l'escala de dos trams a escaire, a cel obert sense arrambador; a l'esquerra hi ha la cuina on destaca el faldar de canyissada, un rentador de pedra viva, prestatgeria d'obra i una estrella mostrejada, tot emblanquinat.</p> <p>Corral: presenta un trespòl de lloses de pedra viva i a la dreta un coll de cisterna també de pedra viva. Al 2003 es conservaven les menjadores de l'estable.</p>	
CRONOLOGIA	Segona mitat del segle XIX (1856)
BIBLIOGRAFIA	B. Campins, A. Company, 1995: s/p.

4. ESTAT DE CONSERVACIÓ

ESTAT DE CONSERVACIÓ	Bo
INTERVENCIÓ	Ha estat totalment reformada. S'ha renovat la coberta i aixecat la planta porxo. S'ha referit el portal d'accés esgrafiant les dovelles sobre el ciment. S'ha renovat el corral construint un porxo a la zona de l'antic estable i un nou accés allindanat al carrer Metge Antoni Morei, obert a una nova paret capcimada per una teuladeta.



CATÀLEG DE PROTECCIÓ DEL PATRIMONI HISTÒRIC DE CONSELL

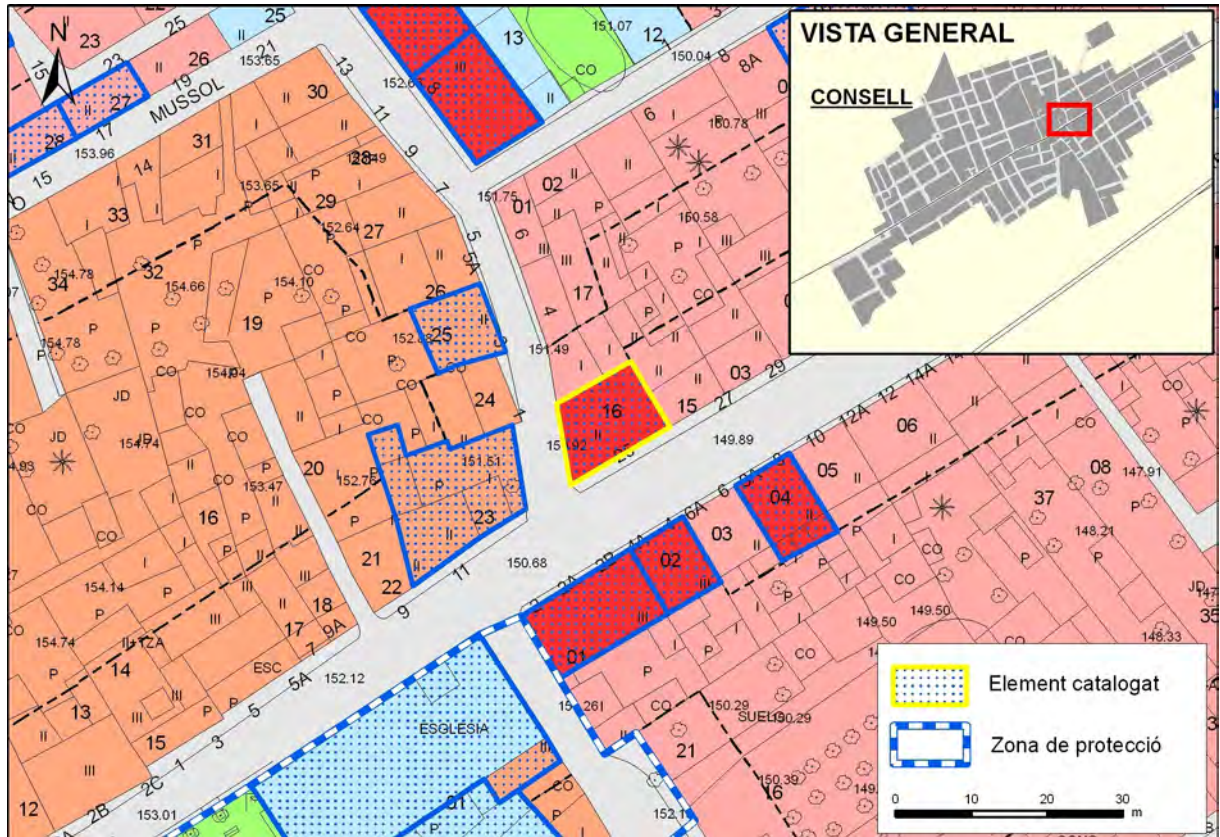
5. PROTECCIÓ DE L'ELEMENT

GRAU DE PROTECCIÓ	B
USOS PERMESOS	Els corresponents a la zona en la qual s'ubica segons les Normes Urbanístiques
ELEMENTS A PRESERVAR	Volumetria, estructura i façanes de l'edifici principal, incloent totes les obertures i el tractament del parament, de pedra i fang referit. Portal de pedra. Arc d'ansa-paner, trespol de lloses, cuina amb faldar de canyissada, rentador de pedra viva i estrella mostrejada. Trespol de lloses i coll de cisterna del corral.
INTERVENCIIONS PREFERENTS I ADMISSIBLES	IP: Eliminar el cablejat IA: Restauració, conservació, consolidació i rehabilitació. S'admet la reobertura de la portassa.



CATÀLEG DE PROTECCIÓ DEL PATRIMONI HISTÒRIC DE CONSELL

U-11 LOCALITZACIÓ CARTOGRÀFICA



FOTOGRAFIES





Fotografia de la pàgina: ARCA 2003



1. IDENTIFICACIÓ

DENOMINACIÓ	Can Batzer	CODI	U-12
TIPOLOGIA	Casa urbana		
ÚS ACTUAL	Desús		
AUTORIA			
ESTIL O CORRENT	Arquitectura popular		

2. LOCALITZACIÓ

NUCLI O PARATGE	
ADREÇA / ACCÉS	Alcúdia 17
REFERÈNCIA CADASTRAL	4012923
ENTORN / CLASSE DE SÒL	Casa situada enfront de la façana lateral esquerra de l'església, en un eix amb bastant de trànsit i molta d'activitat, la carretera Palma a Alcúdia. Una zona viva del poble, on es troben la majoria de negocis del poble. Els habitatges tradicionals i populars ubicats en aquesta via donen al poble una fesomia molt característica i peculiar que realça l'entorn a nivell arquitectònic, destacant la cruïlla cap al camí d'Alaró, formada per Can Batzer, Can Puput, Can Cabella i l'església parroquial, edificis també catalogats. Conjuntament amb aquesta casa, en el seu entorn, s'han catalogat altres habitatges com Can Renato o Ca na Cameta.

3. DESCRIPCIÓ

Casa, amb un petit jardí a la dreta tancat amb una paret baixa amb ferros entorsillats. La parcel·la on s'ubica la casa fa cap de cantó amb el carrer del Metge Antoni Morei. La casa és alineada al carrer i amb mitgera lateral esquerra. Presenta un buc trapezoïdal irregular, de dues plantes amb vessants compostes, si bé la part dreta presenta una ampliació posterior lleugerament més alta amb una imposta ressortida de marès a la separació de les plantes.

Façanes: els paredats són de pedra i fang aterracats, deixant molt la pedra vista. Presenta un sòcol irregular de peces senceres de pedra viva. La coberta és de teula àrab. **Obertures**: presenta distribució simètrica de les obertures. A la planta baixa, el portal d'accés, és allindanat amb la llinda d'una peça, la qual presenta una incisió amb la forma d'una creu de vuit puntes, i els brancals són de vàries peces, tot de pedra viva amb els caires esmotxats, i dues finestres balconeres, ambdues amb brancals i llinda de vàries peces enrasades, de marès. Al primer pis, tres finestres, la de la dreta és balconera amb brancals i llinda de vàries peces, enrasades, de marès, i les altres presenten totes les brancalades enrasades de marès. **El capcer** presenta dues obertures per planta, dues finestres balconeres a planta baixa i dues finestres al pis, totes amb les brancalades enrasades de marès. Totes les finestres presenten la proporció mallorquina rectangular en vertical. Al carrer Metge Antoni Morie s'obre un accés emmarcat en marès, llinda d'ullastre i coronat per una teuladeta.

Cantoneres i ràfec: la casa presenta cantonera a la dreta, a mode de faixa, de carreus de marès; el ràfec és de llivanya, canal de zinc i volada de teula.

CRONOLOGIA	Segle XIX
BIBLIOGRAFIA	Campins, A. Company, 1995: s/p.

4. ESTAT DE CONSERVACIÓ

ESTAT DE CONSERVACIÓ	Dolent. Els tancaments de les obertures es troben deteriorats. Els pilars del tancament del jardí presenten crulls i alguns ferros entorsillats estan romputs.
INTERVENCIÓNS	El cós transversal a la façana principal presenta una reforma inacabada, amb una nova escala, parets de totxo, bigues de formigó i augment de l'altura total del buc.



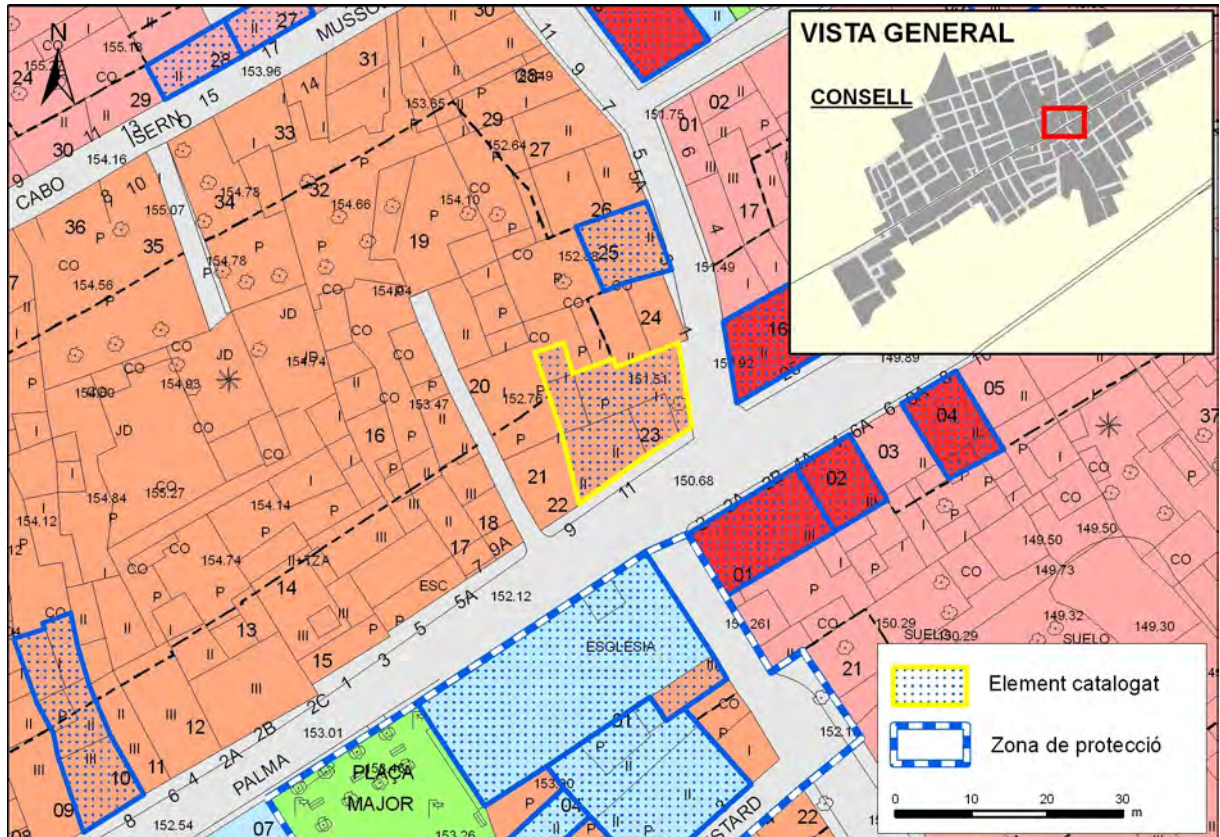
5. PROTECCIÓ DE L'ELEMENT

GRAU DE PROTECCIÓ	B
USOS PERMESOS	Els corresponents a la zona en la qual s'ubica segons les Normes Urbanístiques
ELEMENTS A PRESERVAR	Volumetria, estructura i façanes de l'edifici principal, incloent totes les obertures i el tractament del parament, de pedra i fang referit deixant molt la pedra vista. Portal principal, especialment la llinda amb la creu de Malta. Jardí del carrer Metge Antoni Morei i tancament exterior, amb portal d'accés amb llinda d'ullastre capcimat per una teuladeta i paret de ferros entorsillats entre pilars. Balustrada posterior i cornisa de caps de teula del cós transversal de l'edifici.
INTERVENCIIONS PREFERENTS I ADMISSIBLES	IP: Rehabilitació integral. Eliminar el cablejat IA: Restauració, conservació, consolidació i rehabilitació.



CATÀLEG DE PROTECCIÓ DEL PATRIMONI HISTÒRIC DE CONSELL

U-12 LOCALITZACIÓ CARTOGRÀFICA



FOTOGRAFIES





CATÀLEG DE PROTECCIÓ DEL PATRIMONI HISTÒRIC DE CONSELL

1. IDENTIFICACIÓ

DENOMINACIÓ	Can Culim o Cas Ros	CODI	U-13
TIPOLOGIA	Casa urbana		
ÚS ACTUAL	Residencial, establiment públic		
AUTORIA			
ESTIL O CORRENT	Arquitectura popular		

2. LOCALITZACIÓ

NUCLI O PARATGE			
ADREÇA / ACCÉS	Palma 8-8A		
REFERÈNCIA CADASTRAL	4012910		
ENTORN / CLASSE DE SÒL	Casa situada a la carretera de Palma a Alcúdia, és la via amb més trànsit rodat del poble. Els habitatges tradicionals i populars ubicats al c. de Palma donen al poble una fesomia molt característica i peculiar que realça l'entorn a nivell arquitectònic. Es troba a prop de la plaça de l'Ajuntament i molt propera a altres cases també catalogades com Ca na Martina o Can Gelat Vell, entre d'altres.		

3. DESCRIPCIÓ

Casa alineada al carrer i situada entre mitgeres, és de buc rectangular, de tres plantes amb vessant cap al frontis. La coberta és de teula àrab antiga.	
Façanes: el frontis presenta els paredats enlestits d'un parament fi i llis pintat de color arena i amb un sòcol de color ocre; hi ha dues faixes pintades a la separació de les plantes i altres dues verticals als cantons. La coberta és de teula àrab. Obertures: presenten distribució simètrica. A la planta baixa, el portal d'accés és allindanat, amb brancalades i llindar de pedra viva i estilització conopial a la llinda; hi ha un altre portal allindanat; al primer pis, un balcó seguit amb dues portes balconeres, la volada motllurada sostinguda per permòdols, decorats amb rombes, i pintada de color ocre i ferros forjats de finals del XIX; al porxo, dos finestrons apaïrats amb l'ampit ressortit i motllurat d'una peça, totes les brancalades de les obertures manco les del portal principal són pintades de color ocre.	
Canteres i ràfec: la casa no presenta cantoneres; el ràfec és una ampla cornisa motllurada de marès pintada de color ocre, canal de zinc i volada de teula.	
Interiors: destaquen dos arcs d'ansa-paner que separen les crugies. El primer d'ells, de bona factura, presenta les pilastres de pedra viva amb els caires bisellats, capitells motllurats i arc de marès.	
CRONOLOGIA	Segle XIX
BIBLIOGRAFIA	B. Campins, 2000: 23,24,71

4. ESTAT DE CONSERVACIÓ

ESTAT DE CONSERVACIÓ	Regular, la façana presenta humitats i descrostats.
INTERVENCIÓNS	

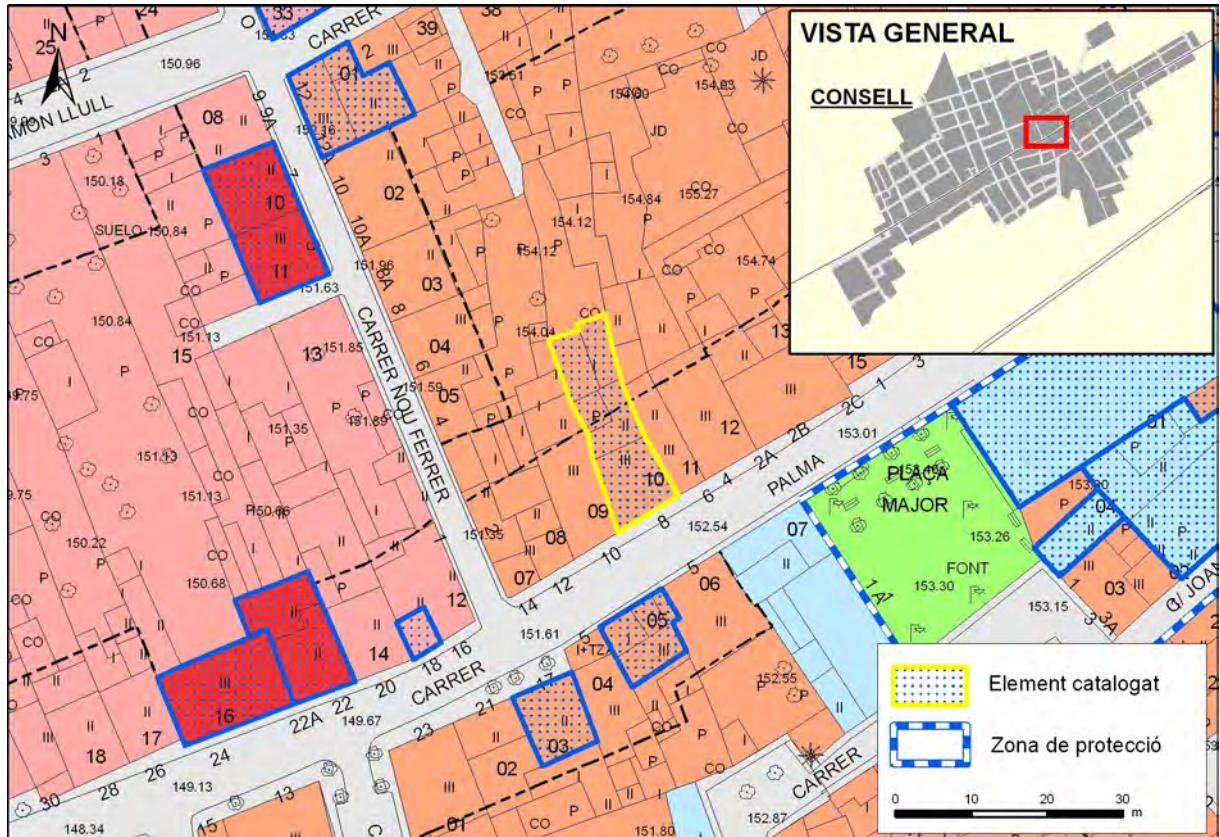
5. PROTECCIÓ DE L'ELEMENT

GRAU DE PROTECCIÓ	C
USOS PERMESOS	Els corresponents a la zona en la qual s'ubica segons les Normes Urbanístiques
ELEMENTS A PRESERVAR	Volumetria, estructura i façana principal, incloent totes les obertures i especialment el portal de pedra i el balcó. Portam de fusta i tractament decoratiu del parament. Arcs d'ansa-paner.
INTERVENCIÓNS PREFERENTS I ADMISSIBLES	IP: Eliminar el cablejat. Reparar el parament de la façana. IA: Restauració, conservació, consolidació, rehabilitació i reestructuració.



CATÀLEG DE PROTECCIÓ DEL PATRIMONI HISTÒRIC DE CONSELL

U-13 LOCALITZACIÓ CARTOGRÀFICA



FOTOGRAFIES





Fotografia de la pàgina ARCA 2003



1. IDENTIFICACIÓ

DENOMINACIÓ		CODI	U-14
TIPOLOGIA	Casa urbana		
ÚS ACTUAL	Desús		
AUTORIA			
ESTIL O CORRENT	Arquitectura tradicional amb reminiscències del modernisme popular		

2. LOCALITZACIÓ

NUCLI O PARATGE			
ADREÇA / ACCÉS	Palma 3		
REFERÈNCIA CADASTRAL	4011405DD8941S0001HU		
ENTORN / CLASSE DE SÒL	Casa situada a la carretera de Palma a Alcúdia, és la via amb més trànsit rodat del poble. Els habitatges tradicionals i populars ubicats al c. de Palma donen al poble una fesomia molt característica i peculiar que realça l'entorn a nivell arquitectònic. Es troba a prop de la plaça de l'Ajuntament i molt propera a altres cases també catalogades com Ca na Martina o Can Culim, entre d'altres.		

3. DESCRIPCIÓ

Casa alineada al carrer i situada entre mitgeres, és de buc rectangular, de tres plantes, amb terrassa superior.

Façanes: el frontis presenta un sòcol de grans lloses de pedra viva, la resta dels paredats són de carreus de marès marcant la junta, els quals conformen també les brancalades de les obertures i una faixa horitzontal a la separació de la planta pis i la planta porxo. La coberta és plana, amb un tancament de marès. **Obertures:** presenten distribució simètrica. A la planta baixa, hi ha tres buits emmarcats amb sengles arcs escarsers dels mateixos carreus de marès de tota la façana, es caracteritzen per tenir amplades diferents, sent el més ample el portal principal situat al centre; el portal de la dreta, el més estret, es troba paredat i s'hi obre una finestra allindanada. Al pis, un balcó central recorre tota l'amplària de la façana, amb la volada motllurada sostinguda per permòdols, ferros forjats i tres finestres balconeres, totes emmarcades amb els mateixos carreus de la façana. Al porxo s'obren tres finestres apaïssades amb el mateix tractament que la resta d'obertures. Els tancaments dels portals són portams de fusta i els de les finestres són persianes mallorquines. Sobre la finestra central del porxo es localiza una cabra de ferro.

Cantoneres i ràfec: al costat dret sobresurten del pla de la façana lateral, i en filades alternes, els carreus de marès. Al ràfec es repeteix la cornisa que sosté el balcó, una ampla cornisa motllurada de marès sostinguda per permòdols, i un paretó de marès constitueix el tancament de la coberta plana.

CRONOLOGIA	Segle XIX-XX
BIBLIOGRAFIA	

4. ESTAT DE CONSERVACIÓ

ESTAT DE CONSERVACIÓ	Regular, la façana presenta crulls, humitats i descrostaments. Els tancaments de les obertures es troben deteriorats i falten fulles de les persianes.
INTERVENCIÓNS	S'han construït distints cossos tancats i coberta de teules a la terrassa.



CATÀLEG DE PROTECCIÓ DEL PATRIMONI HISTÒRIC DE CONSELL

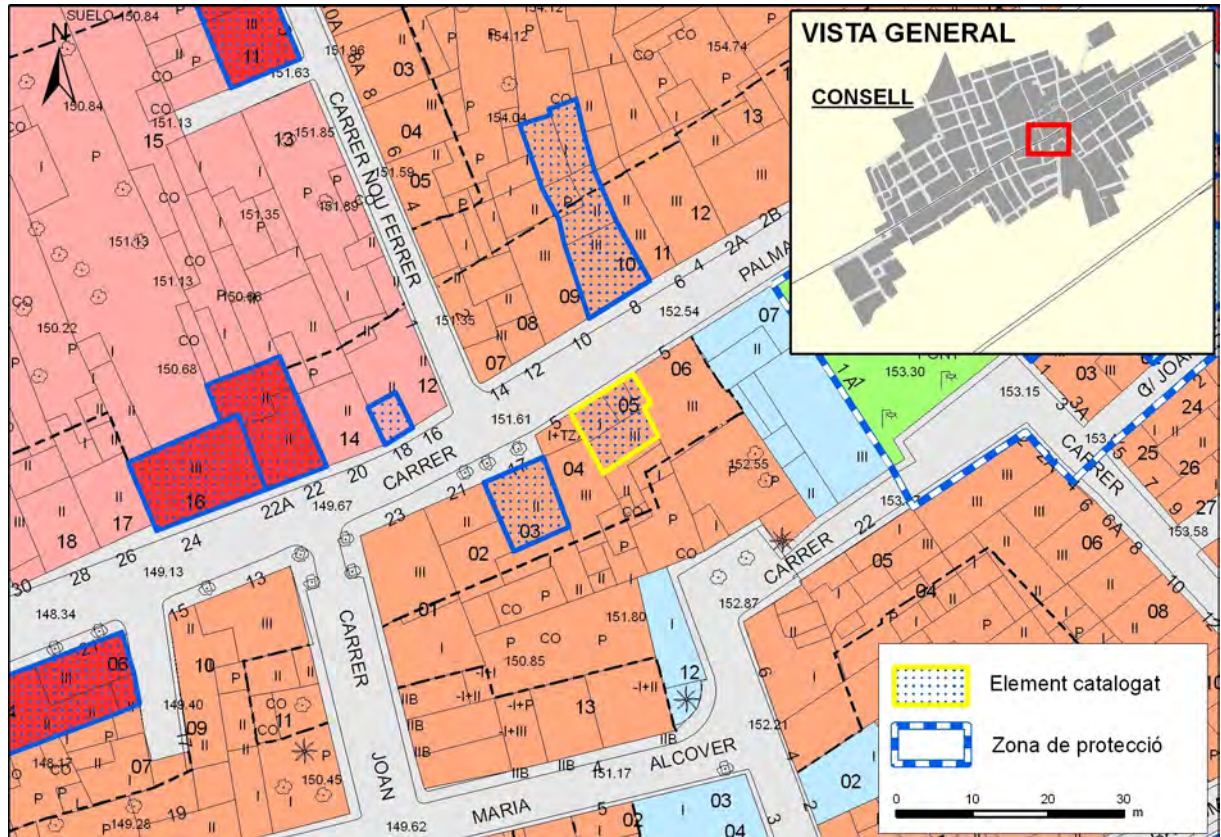
5. PROTECCIÓ DE L'ELEMENT

GRAU DE PROTECCIÓ	B
USOS PERMESOS	Els corresponents a la zona en la qual s'ubica segons les Normes Urbanístiques
ELEMENTS A PRESERVAR	Volumetria, estructura i façana principal incloent el balcó i totes les obertures. Portals de pedra i portams de fusta.
INTERVENCIÓNS PREFERENTS I ADMISSIBLES	IP: Eliminar les construccions modernes adossades al paretó de la terrassa. Reparar el parament i els tancaments. Eliminar el cablejat. IA: Restauració, conservació, consolidació, rehabilitació. S'admet la reobertura del portal paredat.



CATÀLEG DE PROTECCIÓ DEL PATRIMONI HISTÒRIC DE CONSELL

U-14 LOCALITZACIÓ CARTOGRÀFICA



FOTOGRAFIES



**1. IDENTIFICACIÓ**

DENOMINACIÓ	Ca na Paraire o sa Gramola	CODI	U-15
TIPOLOGIA	Casa urbana		
ÚS ACTUAL	Establiment públic		
AUTORIA			
ESTIL O CORRENT	Arquitectura popular		

2. LOCALITZACIÓ

NUCLI O PARATGE	
ADREÇA / ACCÉS	Palma 7
REFERÈNCIA CADASTRAL	4011403
ENTORN / CLASSE DE SÒL	Casa situada a la carretera de Palma a Alcúdia, és la via amb més trànsit rodat del poble. Els habitatges tradicionals i populars ubicats al c. de Palma donen al poble una fesomia molt característica i peculiar que realça l'entorn a nivell arquitectònic. Es troba a prop de la plaça de l'Ajuntament i molt propera a altres cases també catalogades com Ca na Martina, Can Culim o Can Gelat Vell, entre d'altres.

3. DESCRIPCIÓ

<p>Casa alineada al carrer i situada entre mitgeres, i retirada respecte de la seva veïna esquerra. És de buc rectangular, de dues plantes i dos aiguavessos amb vessant cap al frontis. La coberta és de teula àrab antiga.</p> <p>Façanes: presenta el frontis enllestit d'un parament fi i llis pintat d'un color ocre i amb un sòcol pintat de color gris. Dues faixes de color blanc a la separació de les plantes i totes les finestres són emmarcades amb pseudobrançalades pintades de color blanc. La coberta és de teula àrab. Obertures: presenten distribució regular. A la planta baixa, el portal d'accés és allindanat de pedra viva amb la llinda d'una peça, la qual presenta estilització conopial i amb els brancals de varies peces, i dues finestres; al pis, tres finestres, la central és balconera i totes presenten un ampit de fang cuit. Totes les finestres presenten la proporció mallorquina rectangular en vertical.</p> <p>Cantoneres i ràfec: no presenta cantoneres aparents. El ràfec és de llivanya, canal de zinc i volada de teula.</p>	
CRONOLOGIA	Segle XVIII-XIX
BIBLIOGRAFIA	B. Campins, 2000: 23,24, 71

4. ESTAT DE CONSERVACIÓ

ESTAT DE CONSERVACIÓ	Bo, el parament presenta algunes humitats i descrostats
INTERVENCIIONS	S'han empotrat els comptadors d'aigua i electricitat.

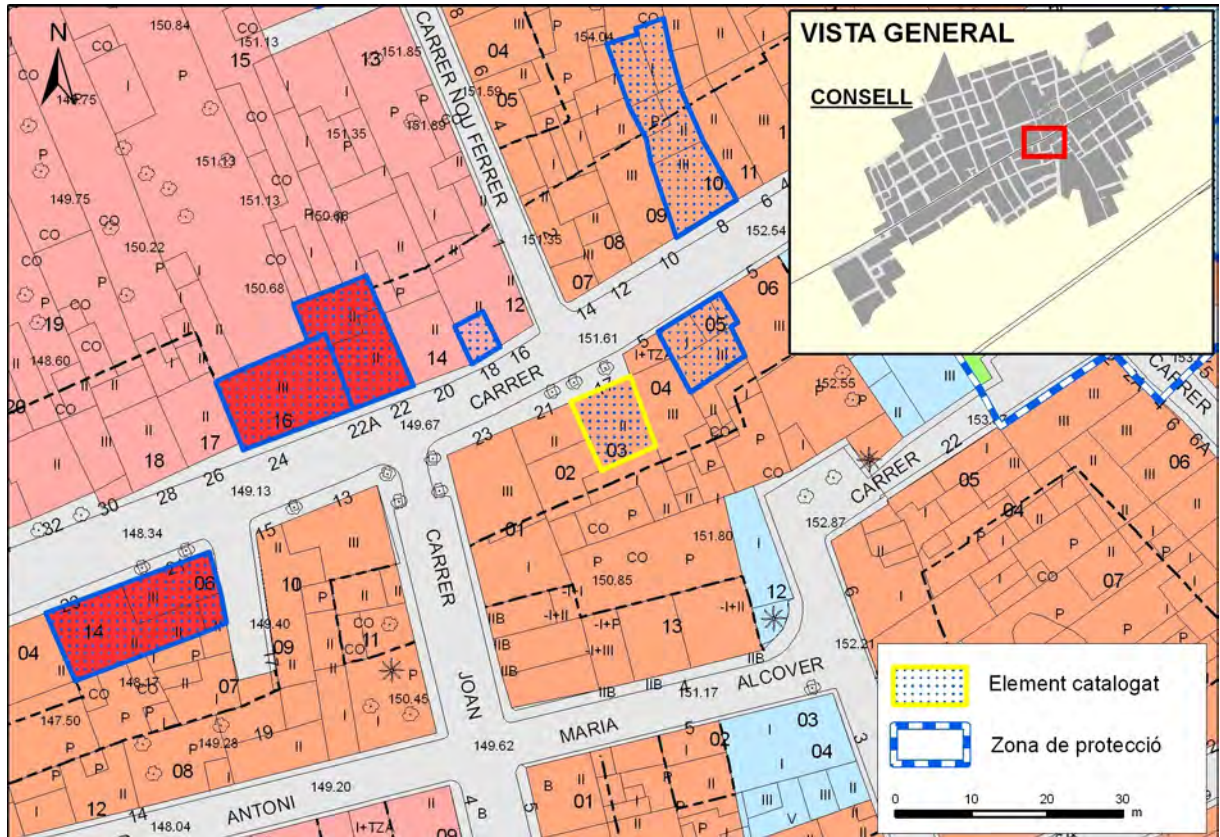
5. PROTECCIÓ DE L'ELEMENT

GRAU DE PROTECCIÓ	C
USOS PERMESOS	Els corresponents a la zona en la qual s'ubica segons les Normes Urbanístiques
ELEMENTS A PRESERVAR	Façana i volumetria corresponent al primer aiguavés incloent totes les obertures, especialment el portal.
INTERVENCIIONS PREFERENTS I ADMISSIBLES	IP: Eliminar el cablejat. Reparar el parament. IA: Restauració, conservació, consolidació, rehabilitació i reestructuració.



CATÀLEG DE PROTECCIÓ DEL PATRIMONI HISTÒRIC DE CONSELL

U-15 LOCALITZACIÓ CARTOGRÀFICA



FOTOGRAFIES



**1. IDENTIFICACIÓ**

DENOMINACIÓ	Ca na Martina	CODI	U-16
TIPOLOGIA	Casa urbana		
ÚS ACTUAL	Residencial		
AUTORIA			
ESTIL O CORRENT	Arquitectura popular		

2. LOCALITZACIÓ

NUCLI O PARATGE	
ADREÇA / ACCÉS	Palma 18
REFERÈNCIA CADASTRAL	3912813
ENTORN / CLASSE DE SÒL	Casa situada a la carretera de Palma a Alcúdia, és la via amb més trànsit rodat del poble, una zona viva del poble a prop de l'església de Nostra Senyora de la Visitació i l'Ajuntament. Els habitatges tradicionals i populars ubicats al carrer de Palma donen al poble una fesomia molt característica i peculiar que realça l'entorn a nivell arquitectònic. Molt propera a altres cases de tipologia popular també catalogades com Can Culim, Ca na Paraire o Can Gelat Vell, entre d'altres.

3. DESCRIPCIÓ

<p>Casa alineada al carrer i situada entre mitgeres, és de buc rectangular amb la façana molt estreta, de dues plantes (planta baixa i porxo) i dos aiguavessos, el posterior s'ha aixecat en alçària. La coberta és de teula àrab antiga.</p> <p>Façanes: predomini del massís front de les obertures. Els paredats del frontis presenten un enllestit llis pintat de blanc amb un sòcol de tirolesa pintat de color gris. Obertures: a la planta baixa, el portal d'accés és allindanat amb brancalades i llindar de pedra viva; al pis, una finestra amb brancals i llinda d'una peça i l'ampit ressortit sense motllurar, tot de marès. La finestra presenta la proporció mallorquina rectangular en vertical.</p> <p>Cantoneres i ràfec: no presenta cantoneres aparents; el ràfec és una filada de caps de teules girades, amb canal de zinc i volada de teula.</p>	
CRONOLOGIA	Segle XVIII-XIX
BIBLIOGRAFIA	

4. ESTAT DE CONSERVACIÓ

ESTAT DE CONSERVACIÓ	Bo
INTERVENCIIONS	S'ha empotrat el comptador d'aigua

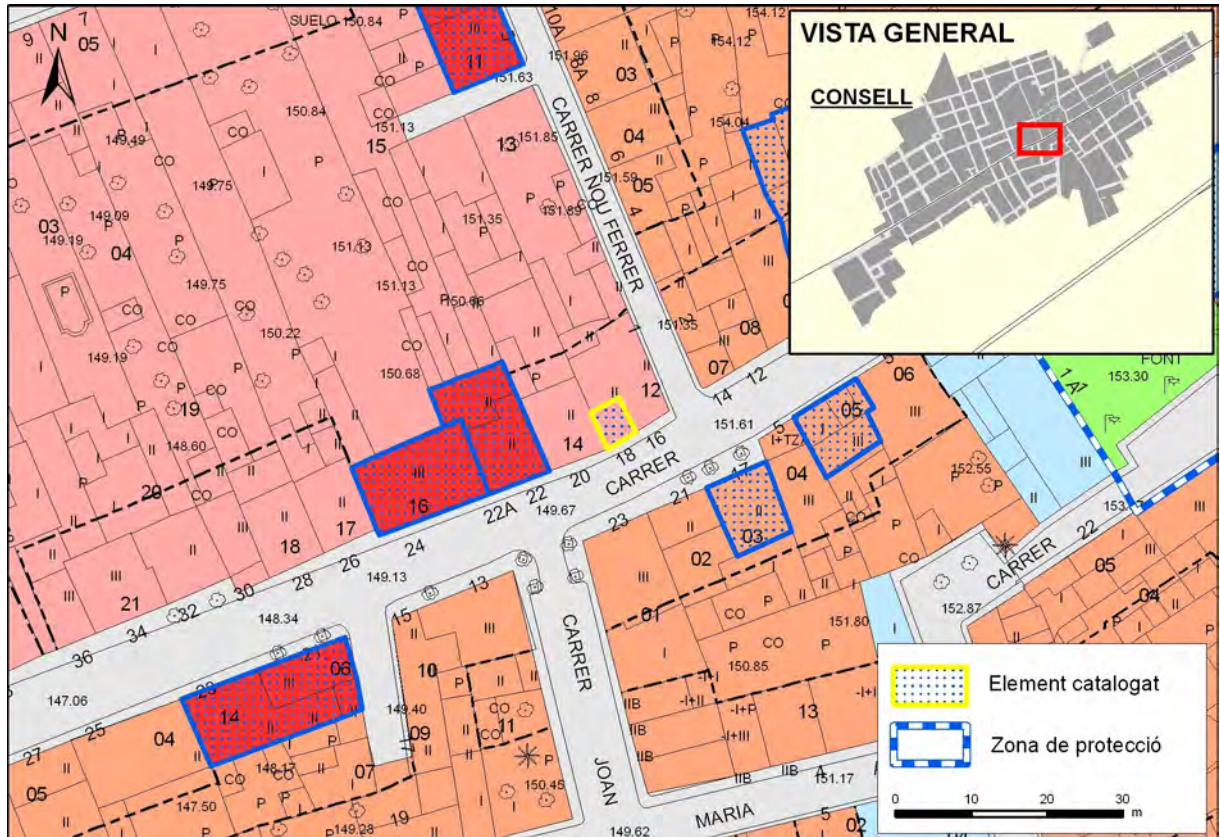
5. PROTECCIÓ DE L'ELEMENT

GRAU DE PROTECCIÓ	C
USOS PERMESOS	Els corresponents a la zona en la qual s'ubica segons les Normes Urbanístiques
ELEMENTS A PRESERVAR	Volumetria dels dos aiguavessos i façana principal incloent les dues obertures, portal i finestra.
INTERVENCIIONS PREFERENTS I ADMISSIBLES	IP: Eliminar el cablejat. IA: Restauració, conservació, consolidació, rehabilitació i reestructuració.



CATÀLEG DE PROTECCIÓ DEL PATRIMONI HISTÒRIC DE CONSELL

U-16 LOCALITZACIÓ CARTOGRÀFICA



FOTOGRAFIES



**1. IDENTIFICACIÓ**

DENOMINACIÓ	Can Grau	CODI	U-17
TIPOLOGIA	Casa urbana		
ÚS ACTUAL	Residencial		
AUTORIA			
ESTIL O CORRENT	Arquitectura tradicional amb reminiscències modernistes		

2. LOCALITZACIÓ

NUCLI O PARATGE	
ADREÇA / ACCÉS	Palma 22
REFERÈNCIA CADASTRAL	3912815DD8931S0001GE
ENTORN / CLASSE DE SÒL	Casa situada a la carretera de Palma a Alcúdia, és la via amb més trànsit rodat del poble, una zona viva del poble a prop de l'església i l'Ajuntament. Els habitatges tradicionals i populars ubicats al carrer de Palma donen al poble una fesomia molt característica i peculiar que realça l'entorn a nivell arquitectònic. Molt propera a altres cases també catalogades com Cas Apotecari, Ca na Martina o Can Gelat Vell, entre d'altres. La casa de la present fitxa hi destaca pel seu paredat de carreus de pedra viva, del qual hi ha poques mostres al poble com ara Ca na Maria Pipetes i Ca na Joana Pipetes.

3. DESCRIPCIÓ

Casa entre mitgeres, alineada, de tres plantes i dos aiguavessos amb els vessants cap al frontis.	
Façanes: al frontis predomina una clara distribució simètrica de les obertures, i es troba folrat de carreus irregulars de pedra viva picada, enqueixalats i amb les juntes ressortides. La coberta és de teula àrab antiga. Obertures: el sòcol és de grans lloses de pedra, el portal d'accés és d'arc escarser, format per peces de marès, igual que els brancals que arrenquen sobre una peça de pedra viva cadascun. A la seva esquerra presenta una portal i a la dreta una finestra, ambdues obertures allindanades i emmarcades en marès, amb els carreus enqueixalats. A la planta pis hi destaquen tres finestres allindanades, amb les llindes i brancals de peces de marès, la central és balconera. Al porxo s'obren tres finestrons apaïssats, tractats del mateix mode que la resta d'obertures, amb les dovelles i algunes peces dels brancals que sobresurten. Els tancaments de la planta pis, planta porxo i finestra de la planta baixa són persianes mallorquines.	
Cantoneres i ràfec: no presenta cantoneres, excepte un tram de peces de marès enqueixalades al cantó superior esquerra. El ràfec és una cornisa motllurada de marès i volada de teulada.	
CRONOLOGIA	Segle XX
BIBLIOGRAFIA	

4. ESTAT DE CONSERVACIÓ

ESTAT DE CONSERVACIÓ	Bo
INTERVENCIÓ	

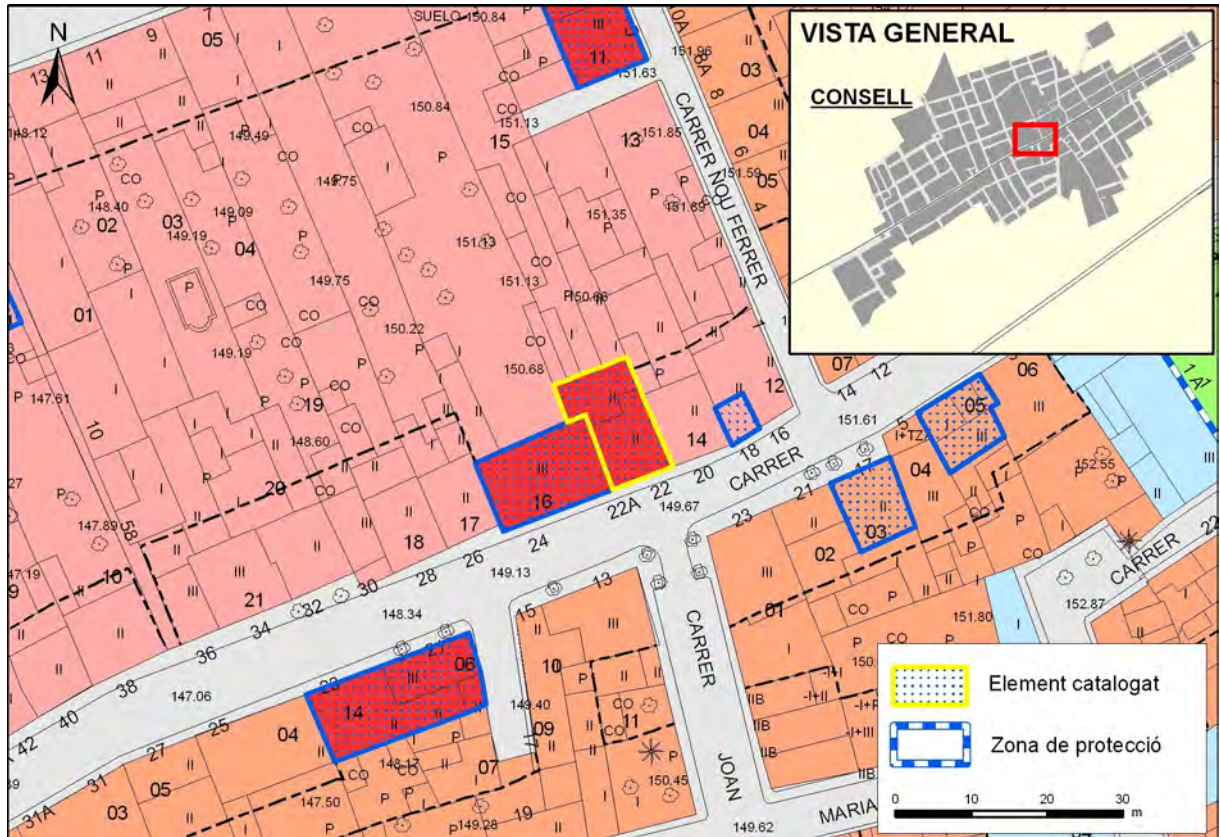
5. PROTECCIÓ DE L'ELEMENT

GRAU DE PROTECCIÓ	B
USOS PERMESOS	Els corresponents a la zona en la qual s'ubica segons les Normes Urbanístiques
ELEMENTS A PRESERVAR	Volumetria, estructura i façana principal incloent totes les obertures.
INTERVENCIÓ PREFERENTS I ADMISSIBLES	IP: Eliminar el cablejat IA: Restauració, conservació, consolidació, rehabilitació.



CATÀLEG DE PROTECCIÓ DEL PATRIMONI HISTÒRIC DE CONSELL

U-17 LOCALITZACIÓ CARTOGRÀFICA



FOTOGRAFIES





1. IDENTIFICACIÓ

DENOMINACIÓ	Ca sa Madona de Son Antelm o Cas Apotecari	CODI	U-18
TIPOLOGIA	Casa urbana		
ÚS ACTUAL	Residencial		
AUTORIA	Mestre d'obres: Joan Pol Isern <i>Ferriol</i> . Promotor: Joan Amengual Roig, <i>de Son Antelm</i>		
ESTIL O CORRENT	Arquitectura regionalista		

2. LOCALITZACIÓ

NUCLI O PARATGE			
ADREÇA / ACCÉS	Palma 24		
REFERÈNCIA CADASTRAL	3912816DD8931S0001QE		
ENTORN / CLASSE DE SÒL	Casa situada a la carretera de Palma a Alcúdia, és la via amb més trànsit rodat del poble, una zona viva del poble a prop de l'església i l'Ajuntament. Els habitatges tradicionals i populars ubicats al carrer de Palma donen al poble una fesomia molt característica i peculiar que realça l'entorn a nivell arquitectònic. Molt propera a altres cases també catalogades com Cas Apotecari, Ca na Martina o Can Gelat Vell, entre d'altres.		

3. DESCRIPCIÓ

<p>Casa de dos aiguavessos, ambdues plantes i porxo, amb el parament referit i esgrafiat simulant carreus de marès</p> <p>Façanes: les obertures es troben limitades per faixes a les rebranques i a la llinda. La planta baixa té la part inferior folrada de pedra viva amb el portal de mig punt. També hi ha tres finestres allindanades, una al costat dret i dues al costat esquerre. A la planta noble hi ha un ample balcó central, amb dues finestres balconeres i peanya motllurada i barana de barrots de ferro forjat, com també una finestra a banda i banda amb l'ampit motllurat. Una línia d'impоста formada per una cornisa motllurada, separa aquest nivell dels porxos, on s'obren set finestrons closos per arcs de mig punt.</p> <p>Cantoneres i ràfec: La façana no presenta cantoneres aparents. Una volada de fusta tanca la façana, rematada per una canal de giny i una filera de teules.</p>	
CRONOLOGIA	Segle XX (1934)
BIBLIOGRAFIA	B. Campins, 2000: 71-72

4. ESTAT DE CONSERVACIÓ

ESTAT DE CONSERVACIÓ	Dolent. La teulada deteriorada provoca nombroses humitats a la planta porxo i a la resta de la façana. El parament presenta descrostats.
INTERVENCIÓ	

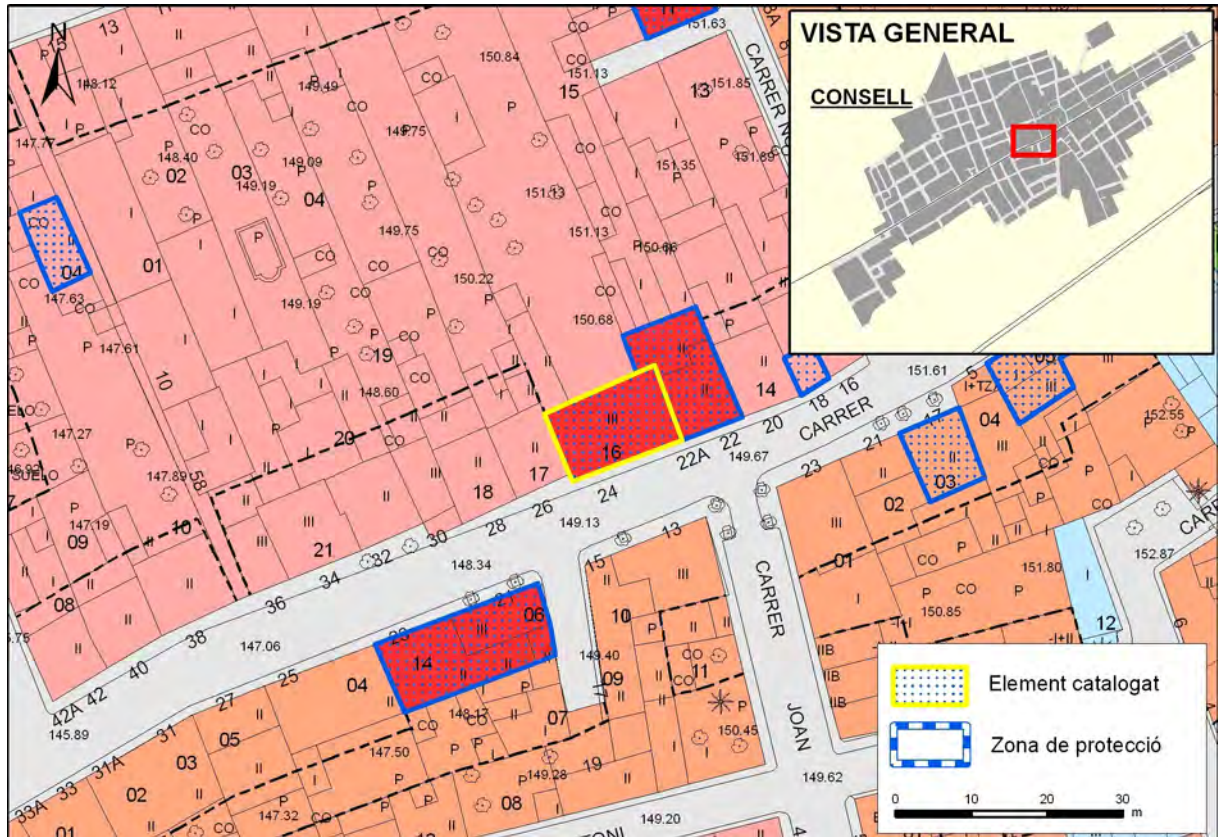
5. PROTECCIÓ DE L'ELEMENT

GRAU DE PROTECCIÓ	B
USOS PERMESOS	Els corresponents a la zona en la qual s'ubica segons les Normes Urbanístiques
ELEMENTS A PRESERVAR	Volumetria, estructura i façana principal incloent totes les obertures, balcó central i volada de fusta.
INTERVENCIÓ PREFERENTS I ADMISSIBLES	IP: Reparar la teulada i els desperfectes del parament. Eliminar el cablejat. IA: Restauració, conservació, consolidació, rehabilitació.



CATÀLEG DE PROTECCIÓ DEL PATRIMONI HISTÒRIC DE CONSELL

U-18 LOCALITZACIÓ CARTOGRÀFICA



FOTOGRAFIES



**1. IDENTIFICACIÓ**

DENOMINACIÓ	Can Gelat Vell	CODI	U-19
TIPOLOGIA	Casa urbana		
ÚS ACTUAL	Residencial		
AUTORIA			
ESTIL O CORRENT	Arquitectura popular		

2. LOCALITZACIÓ

NUCLI O PARATGE			
ADREÇA / ACCÉS	Palma 21		
REFERÈNCIA CADASTRAL	3911606		
ENTORN / CLASSE DE SÒL	Casa situada a la carretera de Palma a Alcúdia, és la via de més trànsit rodat del poble; ubicada en un cap de cantó amb un carreró que fa cul-de-sac. Els habitatges tradicionals i populars ubicats a la carretera donen al poble una fesomia molt característica i peculiar que realça l'entorn a nivell arquitectònic. Es troba molt propera a altres cases també catalogades com Ca l'amo Tòfol en Tasar des Rafalot i Can Joan Cassola.		

3. DESCRIPCIÓ

<p>Casa situada en un cap de cantó amb un carreró que fa cul-de-sac, és alineada al carrer i presenta mitgera lateral dreta. La casa és de planta rectangular, de tres plantes i un aiguavés a dues vessants. Presenta un segon aiguavés de dues plantes a la part posterior que en part vessa cap al carreró.</p> <p>Façanes: els paredats són de pedra i fang aterracats; el capcer, d'iguals paredats, presenta un sòcol de tirolesa. La coberta és de teula àrab antiga. Obertures: el frontis presenta distribució simètrica de les obertures. A la planta baixa, el portal d'accés és escarser amb els brancals i arc de vàries peces de marès, i dues finestres, ambdues amb brancals i llinda de vàries peces de marès, i, l'ampit és de ciment polit; la finestra de l'esquerra conserva també l'antic ampit de marès. Al primer pis, tres finestres amb brancals i llinda de vàries peces, enrasades de marès i l'ampit és ressortit, sense motllurar, d'una peça de marès. Al porxo, tres finestrons cegats, apaïrats amb brancals i llinda de vàries peces de marès enrasades i l'ampit és ressortit, sense motllurar, d'una peça de marès.</p> <p>Cantoneres i ràfec: les cantoneres són de carreus de marès i la del cantó és arrodonida; el ràfec és de llivanya, una filada de teules girades, canal de zinc i volada de teula.</p>	
CRONOLOGIA	Segle XIX
BIBLIOGRAFIA	B. Campins, 2000: 55,56

4. ESTAT DE CONSERVACIÓ

ESTAT DE CONSERVACIÓ	Bo
INTERVENCIÓ	

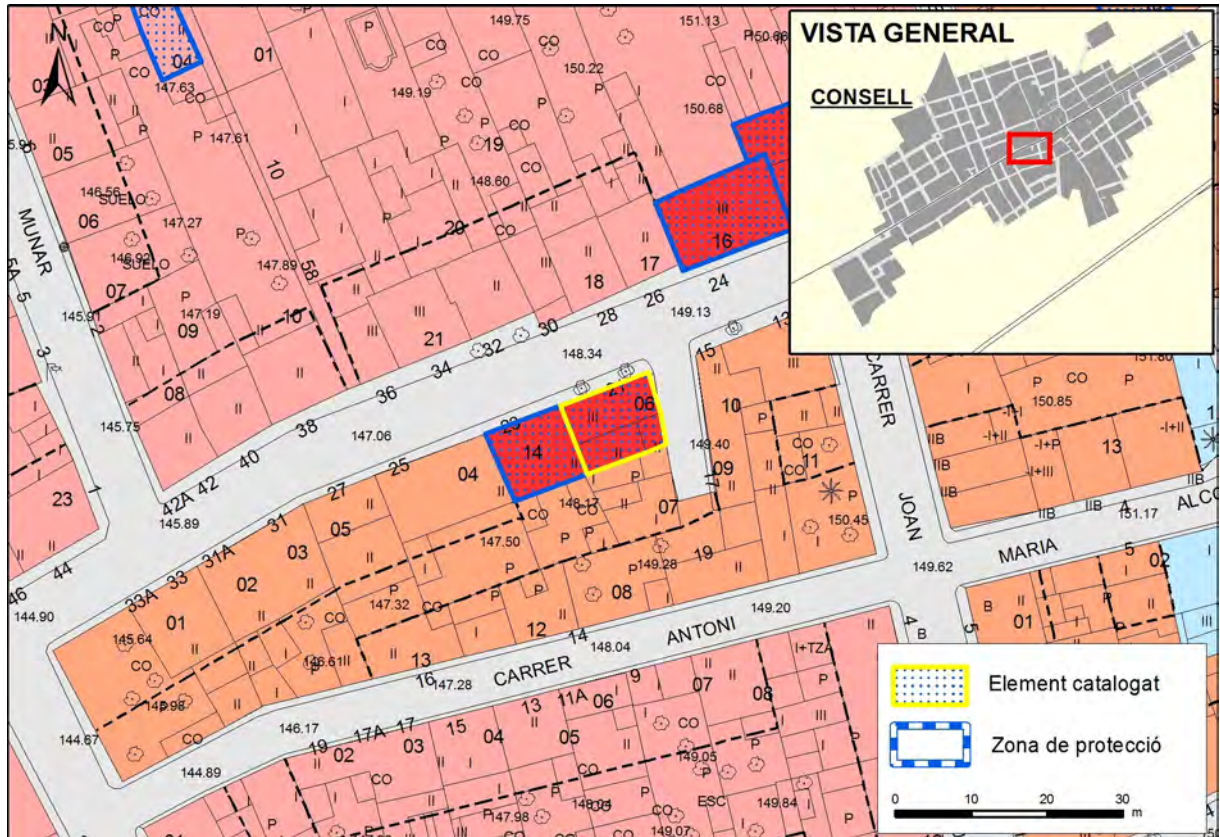
5. PROTECCIÓ DE L'ELEMENT

GRAU DE PROTECCIÓ	C
USOS PERMESOS	Els corresponents a la zona en la qual s'ubica segons les Normes Urbanístiques
ELEMENTS A PRESERVAR	Volumetria corresponent al primer aiguavés i façana principal incloent totes les obertures i el tractament del paraments, de pedra i fang aterracats.
INTERVENCIÓ PREFERENTS I ADMISSIBLES	IP: Eliminar el cablejat IA: Restauració, conservació, consolidació, rehabilitació i reestructuració.



CATÀLEG DE PROTECCIÓ DEL PATRIMONI HISTÒRIC DE CONSELL

U-19 LOCALITZACIÓ CARTOGRÀFICA



FOTOGRAFIES



**1. IDENTIFICACIÓ**

DENOMINACIÓ		CODI	U-20
TIPOLOGIA	Casa urbana		
ÚS ACTUAL	Residencial		
AUTORIA			
ESTIL O CORRENT	Arquitectura popular		

2. LOCALITZACIÓ

NUCLI O PARATGE			
ADREÇA / ACCÉS	Palma 23		
REFERÈNCIA CADASTRAL	3911614DD8931S0001HE		
ENTORN / CLASSE DE SÒL	Casa situada a la carretera de Palma a Alcúdia, és la via de més trànsit rodat del poble. Els habitatges tradicionals i populars ubicats a la carretera donen al poble una fesomia molt característica i peculiar que realça l'entorn a nivell arquitectònic. Es troba molt propera a altres cases també catalogades com Can Gelat Vell, Ca l'amo Tòfol en Tasar des Rafalot i Can Joan Cassola.		

3. DESCRIPCIÓ

Casa alineada al carrer, de dues plantes i dos aiguavessos amb vessant cap el frontis.	
Façanes: els paredats són de pedra i fang aterracats, amb pedretes incrustades a les juntes. La coberta és de teula àrab antiga. Obertures: el frontis presenta distribució simètrica de les obertures. Totes les obertures presenten emmarcats de marès i són allindanades excepte el portal principal, d'arc escarser. A la planta pis s'obrin tres finestres, de les qualas la central és balconera i les laterals són de menors dimensions que el corresponent emmarcat. Els ampits són de test.	
Cantonereres i ràfec: les cantonereres no són aparents; el ràfec és de llivanya, una filada de caps de teula, canal de zinc i volada de teula.	
CRONOLOGIA	Segle XIX
BIBLIOGRAFIA	

4. ESTAT DE CONSERVACIÓ

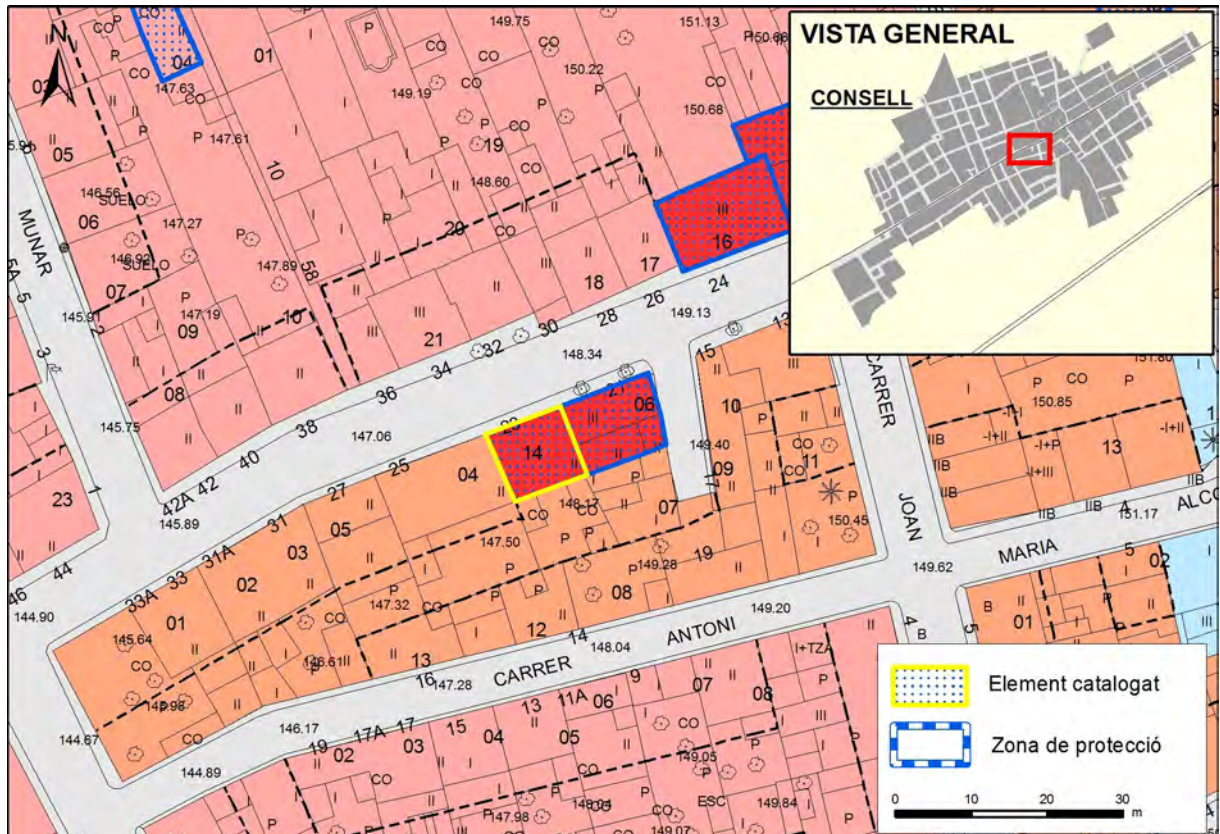
ESTAT DE CONSERVACIÓ	Bo
INTERVENCIÓNS	Les finestres de la planta baixa han estat transformades en dos portals de diferent amplària. S'ha empotrat el comptador d'aigua.

5. PROTECCIÓ DE L'ELEMENT

GRAU DE PROTECCIÓ	C
USOS PERMESOS	Els corresponents a la zona en la qual s'ubica segons les Normes Urbanístiques
ELEMENTS A PRESERVAR	Volumetria corresponent al primer aiguavés i façana principal incloent totes les obertures i el tractament del paraments, de pedra i fang aterracats amb pedretes incrustades a les juntes.
INTERVENCIÓNS PREFERENTS I ADMISSIBLES	IP: Eliminar el cablejat IA: Restauració, conservació, consolidació, rehabilitació i reestructuració.



U-20 LOCALITZACIÓ CARTOGRÀFICA



FOTOGRAFIES





CATÀLEG DE PROTECCIÓ DEL PATRIMONI HISTÒRIC DE CONSELL

1. IDENTIFICACIÓ

DENOMINACIÓ	Celler de Can Joan Cassola	CODI	U-21
TIPOLOGIA	Casa urbana		
ÚS ACTUAL	Residencial		
AUTORIA			
ESTIL O CORRENT	Arquitectura popular		

2. LOCALITZACIÓ

NUCLI O PARATGE	
ADREÇA / ACCÉS	Palma 48
REFERÈNCIA CADASTRAL	3811921
ENTORN / CLASSE DE SÒL	Antic celler situat a la carretera de Palma a Alcúdia, la via de més trànsit rodat del poble. Els habitatges tradicionals i populars ubicats a la carretera donen al poble una fesomia molt característica i peculiar que realça l'entorn a nivell arquitectònic. Es troba molt proper a altres cases també catalogades com Can Gelat Vell, Can l'amo en Tòfol en Tasar des Rafalot, Can Maria Vell o Can Capxerigany, Can Maria i Can Mau.

3. DESCRIPCIÓ

<p>Antic celler alineat al carrer i entre mitgeres. L'edifici és de planta rectangular, de dues plantes i dos aiguavessos amb vessant cap al frontis.</p> <p>Façanes: el frontis presenta el paredats de pedra i fang amb la pedra vista i junta plena de ciment mallorquí. La coberta és de teula àrab. Obertures: el frontis presenta distribució simètrica de les obertures. A la planta baixa, hi ha una gran portassa escarsera amb arc de marès i brancals de marès amb el terç inferior de pedra viva, un altre portal allindanat nou i dues finestres, les quals presenten totes les brancalades enrasades de vàries peces de marès. Al pis, un balcó central amb la volada de formigó, de factura recent, a més hi ha dues finestres; la porta balconera i les finestres presenten les brancalades enrasades de vàries peces de marès. Totes les finestres presenten la proporció mallorquina rectangular en vertical.</p> <p>Canteres i ràfec: la casa presenta cantonera dreta de carreus de marès; el ràfec és de llivanya, una filada de caps de teules girades, canal de zinc i volada de teula.</p> <p>Interiors: originalment de dues crugies a la planta baixa i cups adossats a la part posterior. Els interiors presenten un trespol amb un pas central de lloses planes irregulars de pedra viva; el sostrat s'ha reformat recentment. A la separació de crugies hi ha un arc d'ansa-paner de marès. Els paredats interiors són de pedra i fang amb les juntes plenes de ciment. A la part posterior hi ha adossats els cups de pedra viva.</p>	
CRONOLOGIA	Primer terç del segle XX
BIBLIOGRAFIA	B. Campins, 2000: 71

4. ESTAT DE CONSERVACIÓ

ESTAT DE CONSERVACIÓ	Bo
INTERVENCIÓNS	Reforma del sostrat del celler i afegit d'una crugia al pis. Obertura d'un nou portal allindanta en planta baixa i construcció d'balcó discordant de grans dimensions afegit en els anys setanta del segle XX. S'han col.locat ampits de pedra a les finestres i tancaments de fusteria d'alumini a la planta pis. Ja no es conserven a l'antic celler les bótes congrenyades.



CATÀLEG DE PROTECCIÓ DEL PATRIMONI HISTÒRIC DE CONSELL

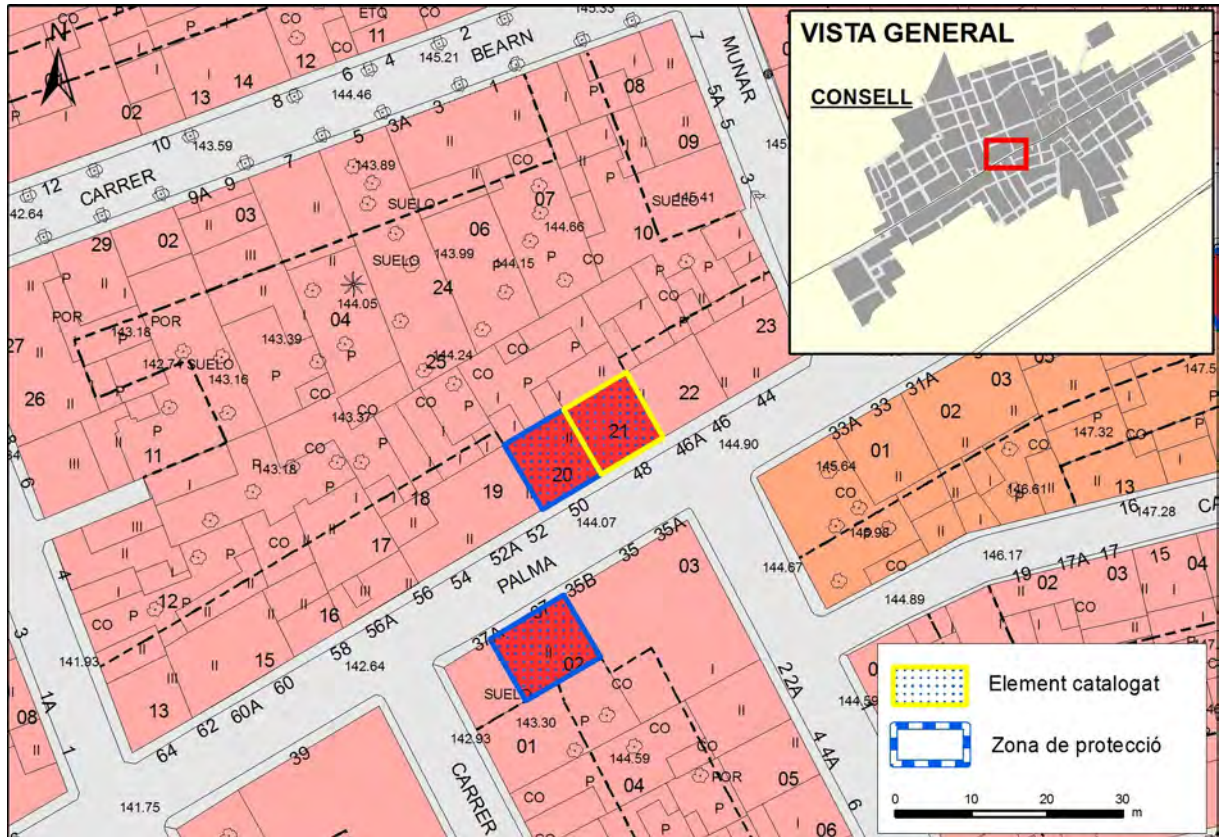
5. PROTECCIÓ DE L'ELEMENT

GRAU DE PROTECCIÓ	B
USOS PERMESOS	Els corresponents a la zona en la qual s'ubica segons les Normes Urbanístiques
ELEMENTS A PRESERVAR	Volumetria, estructura i façana principal incloent totes les obertures i el tractament del paraments, de pedra i fang amb la pedra vistra i junta plena de ciment mallorquí. Trespol amb pas central de lloses planes, arc d'ansa-paner i cups de pedra viva.
INTERVENCIIONS PREFERENTS I ADMISSIBLES	IP: Substituir el tancaments de fusteria d'alumini per fusteria tradicional. Eliminar el cablejat. IA: Restauració, conservació, consolidació i rehabilitació. S'admet la supressió del balcó central



CATÀLEG DE PROTECCIÓ DEL PATRIMONI HISTÒRIC DE CONSELL

U-21 LOCALITZACIÓ CARTOGRÀFICA



FOTOGRAFIES





Fotografies de la pàgina: ARCA 2003

**1. IDENTIFICACIÓ**

DENOMINACIÓ		CODI	U-22
TIPOLOGIA	Casa urbana		
ÚS ACTUAL	Residencial		
AUTORIA			
ESTIL O CORRENT	Arquitectura popular		

2. LOCALITZACIÓ

NUCLI O PARATGE			
ADREÇA / ACCÉS	Palma 50		
REFERÈNCIA CADASTRAL	3811920DD8931S		
ENTORN / CLASSE DE SÒL	Casa situada a la carretera de Palma a Alcúdia, la via de més trànsit rodat del poble. Els habitatges tradicionals i populars ubicats a la carretera donen al poble una fesomia molt característica i peculiar que realça l'entorn a nivell arquitectònic. Es troba molt proper a altres cases també catalogades com Can Gelat Vell, Can l'amo en Tòfol en Tasar des Rafalot, Can Maria Vell o Can Capxerigany, Can Maria i Can Mau. Presenta les mateixes característiques constructives que el celler de Can Joan Cassola, situat al seu costat		

3. DESCRIPCIÓ

<p>Casa alineada al carrer i entre mitgeres. L'edifici és de planta rectangular, de dues plantes i dos aiguavessos amb vessant cap al frontis.</p> <p>Façanes: el frontis presenta el paredats de pedra i fang amb la pedra vista i junta plena de ciment mallorquí. La coberta és de teula àrab. Obertures: el frontis presenta distribució simètrica de les obertures. A la planta baixa, hi ha una gran portassa escarsera amb arc de marès i brancals de marès amb el terç inferior de pedra viva i dues finestres, les quals presenten totes les brancalades enrasades de vàries peces de marès. Al pis tres finestres presenten les brancalades enrasades de vàries peces de marès. Totes les obertures presenten la proporció mallorquina en vertical i el tractament decoratiu dels emmarcats de marès, amb algunes peces ressortides.</p> <p>Cantoneres i ràfec: la casa presenta cantonera dreta de carreus de marès; el ràfec és de llivanya, una filada de caps de teules girades, canal de zinc i volada de teula.</p>	
CRONOLOGIA	Primer terç del segle XX
BIBLIOGRAFIA	

4. ESTAT DE CONSERVACIÓ

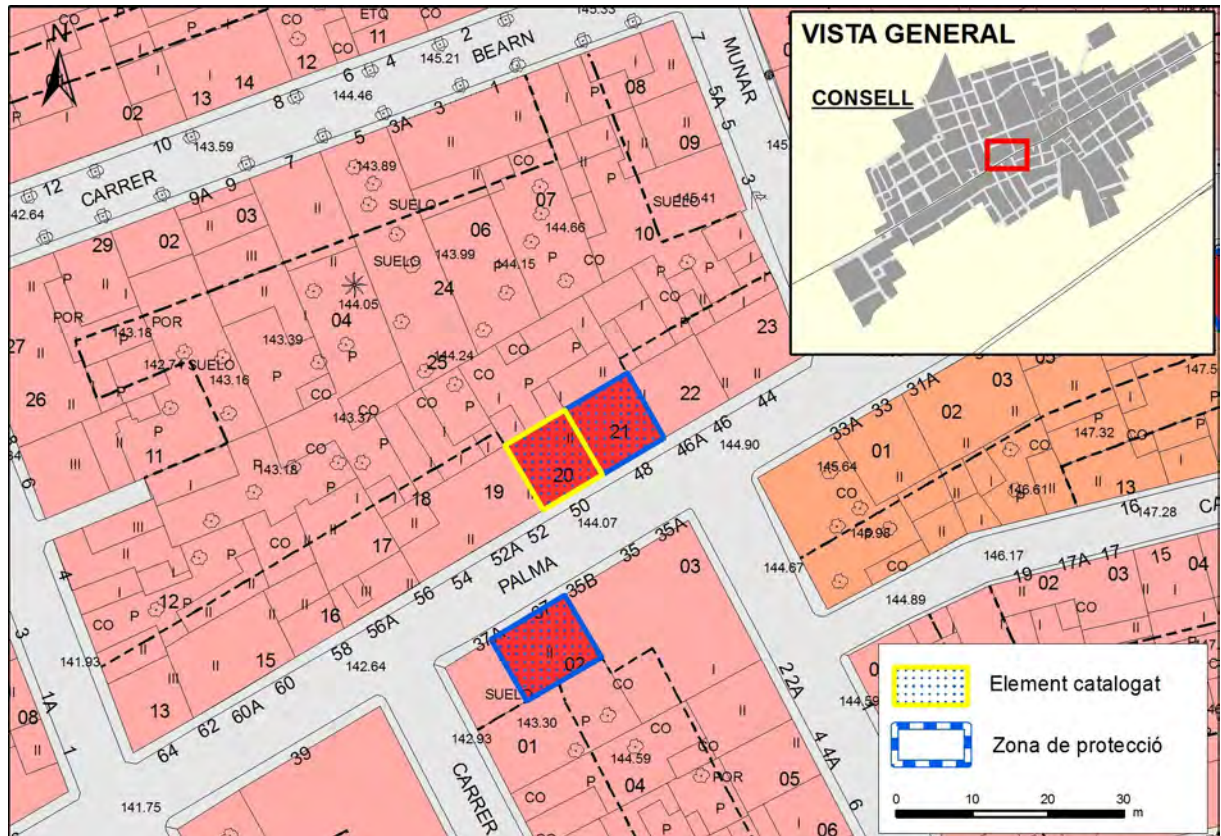
ESTAT DE CONSERVACIÓ	Bo
INTERVENCIÓ	S'han col.locat ampits de pedra a les finestres de la planta baixa i s'ha empotrat el comptador d'electricitat

5. PROTECCIÓ DE L'ELEMENT

GRAU DE PROTECCIÓ	C
USOS PERMESOS	Els corresponents a la zona en la qual s'ubica segons les Normes Urbanístiques
ELEMENTS A PRESERVAR	Volumetria corresponent al primer aiguavés i façana principal incloent totes les obertures i el tractament del paraments, de pedra i fang amb la pedra vista i junta plena de ciment mallorquí.
INTERVENCIÓ PREFERENTS I ADMISSIBLES	IP: Eliminar el cablejat. IA: Restauració, conservació, consolidació, rehabilitació i reestructuració.



U-22 LOCALITZACIÓ CARTOGRÀFICA



FOTOGRAFIA



**1. IDENTIFICACIÓ**

DENOMINACIÓ	Ca l'amo Tòfol en Tasar des Rafalot	CODI	U-23
TIPOLOGIA	Casa urbana		
ÚS ACTUAL	Residencial		
AUTORIA	Germans Joan, Nicolau i Sebastià Company Pizà, <i>Sulls</i> .		
ESTIL O CORRENT	Arquitectura tradicional amb reminiscències del modernisme popular		

2. LOCALITZACIÓ

NUCLI O PARATGE			
ADREÇA / ACCÉS	Palma 37 -37 A		
REFERÈNCIA CADASTRAL	3910302		
ENTORN / CLASSE DE SÒL	Casa situada a la carretera de Palma a Alcúdia, la via de més trànsit rodat del poble. Els habitatges tradicionals ubicats a la carretera donen al poble una fesomia molt característica i peculiar que realça l'entorn a nivell arquitectònic. Es troba molt propera a altres cases també catalogades com Can Gelat Vell, Can Joan Cassola, Can Maria Vell o Can Capxerigany, Can Maria i Can Mau.		

3. DESCRIPCIÓ

Casa acabada de bastir, el 1928, per iniciativa de Baltasar Isern Sampol des Rafalot o Borra. De fet a la porta de l'esquerra, que puja al pis, hi ha gravat l'any en què es va acabar de construir la casa, com també les inicials del nom i del primer llinatge del propietari.

Alineada al carrer, presenta mitgera lateral esquerra i un afegit nou a la dreta. La parcel·la on s'ubica fa cap de cantó amb el carrer de Costa i Llobera. La casa és de planta rectangular, de dues plantes i dos aiguavessos amb vessant cap al frontis.

Façanes: el frontis presenta un sòcol de grans lloses de pedra viva; una faixa ressortida de marès emmarca tota la planta pis i la part superior de totes les obertures a mode de guardapols; la façana principal és a la planta baixa, de grans lloses regulars de pedra viva i a la planta pis, de pedres planes irregulars amb la junta ressortida. La coberta és de teula àrab antiga. **Obertures:** el frontis presenta distribució simètrica. A la planta baixa, hi ha dos portals allindanats, el principal presenta llinda de marès de vèries peces i brancals de pedra viva, l'altre portal, més petit, sense motllurar, d'una peça de pedra viva. Al pis, un balcó central amb volada de marès reforçada amb ferro i sostinguda sobre tornapunes de ferro, la barana és de ferros ornamentals de principi del s. XX amb elements del modernisme popular; a més hi ha dues finestres; la porta balconera i les finestres presenten la faixa ressortida de marès a la part superior i brancals de pedra viva de vèries peces sense ampit. Totes les finestres presenten la proporció mallorquina rectangular en vertical.

Cantones i ràfec: la casa presenta cantones de marès; el ràfec és una cornisa motllurada de marès amb ornamentació vegetal, canal de zinc i volada de teula.

CRONOLOGIA	Primer terç del segle XX (1928)
BIBLIOGRAFIA	B. Campins, 2000: 72, 73

4. ESTAT DE CONSERVACIÓ

ESTAT DE CONSERVACIÓ	Bo. Els tancaments originals presenten falta de manteniment.
INTERVENCIÓ	S'han renovat els tancaments de les obertures de la planta baixa, amb excepció del portal d'accés al pis.



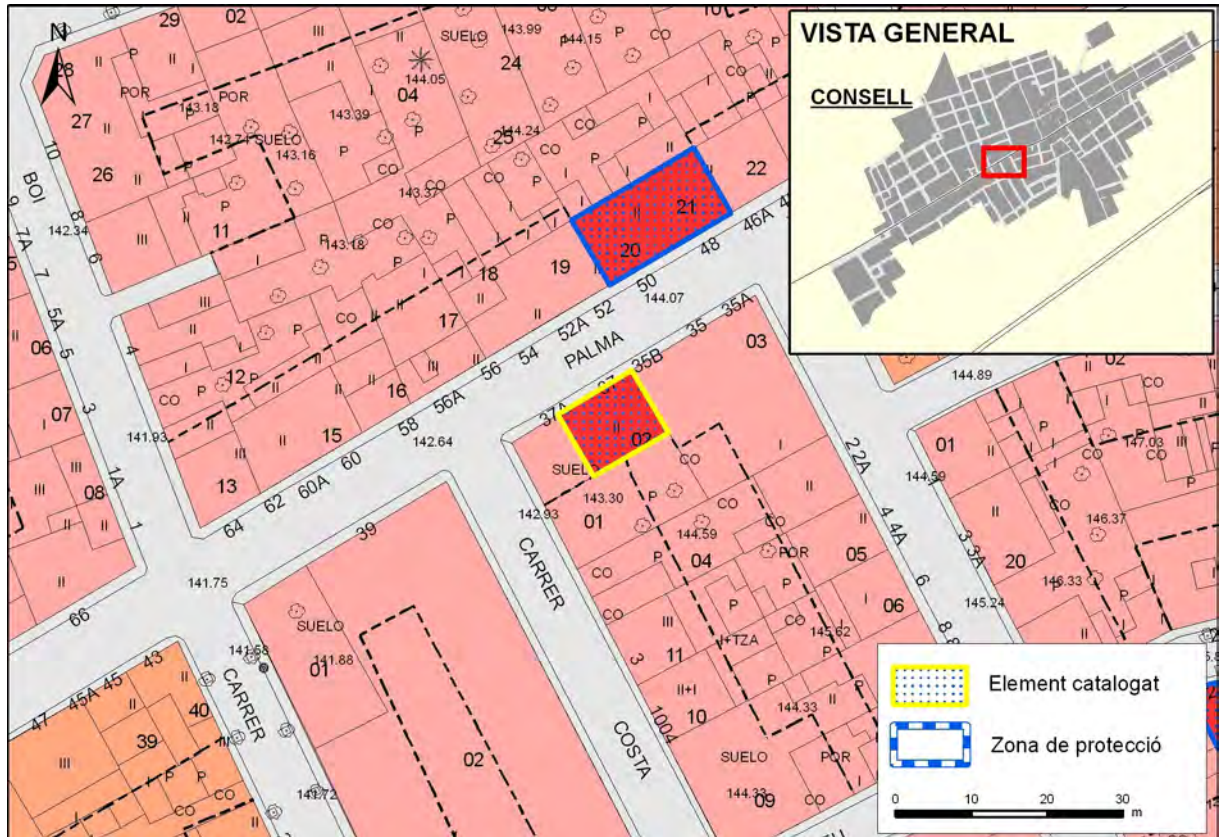
5. PROTECCIÓ DE L'ELEMENT

GRAU DE PROTECCIÓ	C
USOS PERMESOS	Els corresponents a la zona en la qual s'ubica segons les Normes Urbanístiques
ELEMENTS A PRESERVAR	Volumetria de l'edifici i façana principal incloent totes les obertures i el tractament del paraments. Portals i ampits de pedra, balcó central i portam de fusta de l'accés al pis. Ferros forjats del balcó i del portal d'accés al pis. Cornisa motllurada de marès amb ornamentació vegetal.
INTERVENCIIONS PREFERENTS I ADMISSIBLES	IP: Eliminar el cablejat. En la substitució dels tancaments es mantendran els models dels tancaments originals. IA: Restauració, conservació, consolidació, rehabilitació i reestructuració.



CATÀLEG DE PROTECCIÓ DEL PATRIMONI HISTÒRIC DE CONSELL

U-23 LOCALITZACIÓ CARTOGRÀFICA



FOTOGRAFIES





1. IDENTIFICACIÓ

DENOMINACIÓ		CODI	U-24
TIPOLOGIA	Casa urbana		
ÚS ACTUAL	Residencial		
AUTORIA			
ESTIL O CORRENT	Arquitectura tradicional		

2. LOCALITZACIÓ

NUCLI O PARATGE			
ADREÇA / ACCÉS	Placeta des Pou 5-5a-5b		
REFERÈNCIA CADASTRAL	3710305DD8931S0001UE		
ENTORN / CLASSE DE SÒL	Casa localitzada a la placeta des Pou, una de les agrupacions més antigues del poble, estant documentat el pou des del 1318. Les cases no conserven l'alineació amb la carretera de Palma i s'estructuren a l'entorn del pou. La major part d'elles ja no conserven el paredat antic. Es poden assenyalar les cases de can Xicra, can Bossetes, can Mau, can Manxes, can Toni Cassola i can Felip.		

3. DESCRIPCIÓ

Conjunt de dues cases situada al cul-de-sac situat al llevant de la placeta des Pou, que conserva l'empedrat. Es troben alineades al carrer, el seu buc és rectangular, de dues plantes i porxo i dos aiguavessos que vessen cap el frontis.

Façanes: el frontis presenta un parament llis polit i pintat de blanc i un sòcol a la tirolesa; totes les obertures són emmarcades per faixes de color arena. La coberta és de teula àrab antiga. **Obertures:** presenten distribució simètrica, excepte un portal de factura moderna, situat entre els dos portals originals. A la planta baixa trobam tres portals d'accés. Dels dos originals un és d'arc escarser amb brancals de pedra i l'altre és allindanat. Ambdós presenten portals de pedra viva. El portal modern és allindanat i més estret. Dues finestres laterals completen les obertures de la planta baixa; al pis, dues finestres balconeres centrals i dues finestres laterals; al porxo, quatre finestrons verticals. Les finestres de la planta baixa i pis presenten l'ampit d'una peça de ceràmica. Predomina la proporció mallorquina rectangular en vertical i el tancament de persiana mallorquina. Sobre la finestra lateral del porxo s'observa una cabra de fusta.

Cantoneres i ràfec: la casa presenta una cantonera al costat esquerra, amb el mateix tractament decoratiu que els emmarcats de les obertures; el ràfec és una cornisa de caps de teula pintada de color arena, canal de zinc i volada de teula.

CRONOLOGIA	Segle XIX-XX
BIBLIOGRAFIA	B. Campins, 2000: 24, 73

4. ESTAT DE CONSERVACIÓ

ESTAT DE CONSERVACIÓ	Bo
INTERVENCIÓ	S'obrí un portal modern d'accés a les plantes superiors. La coberta i la façana han estat renovades. S'han empotrat els comptadors d'aigua i electricitat.

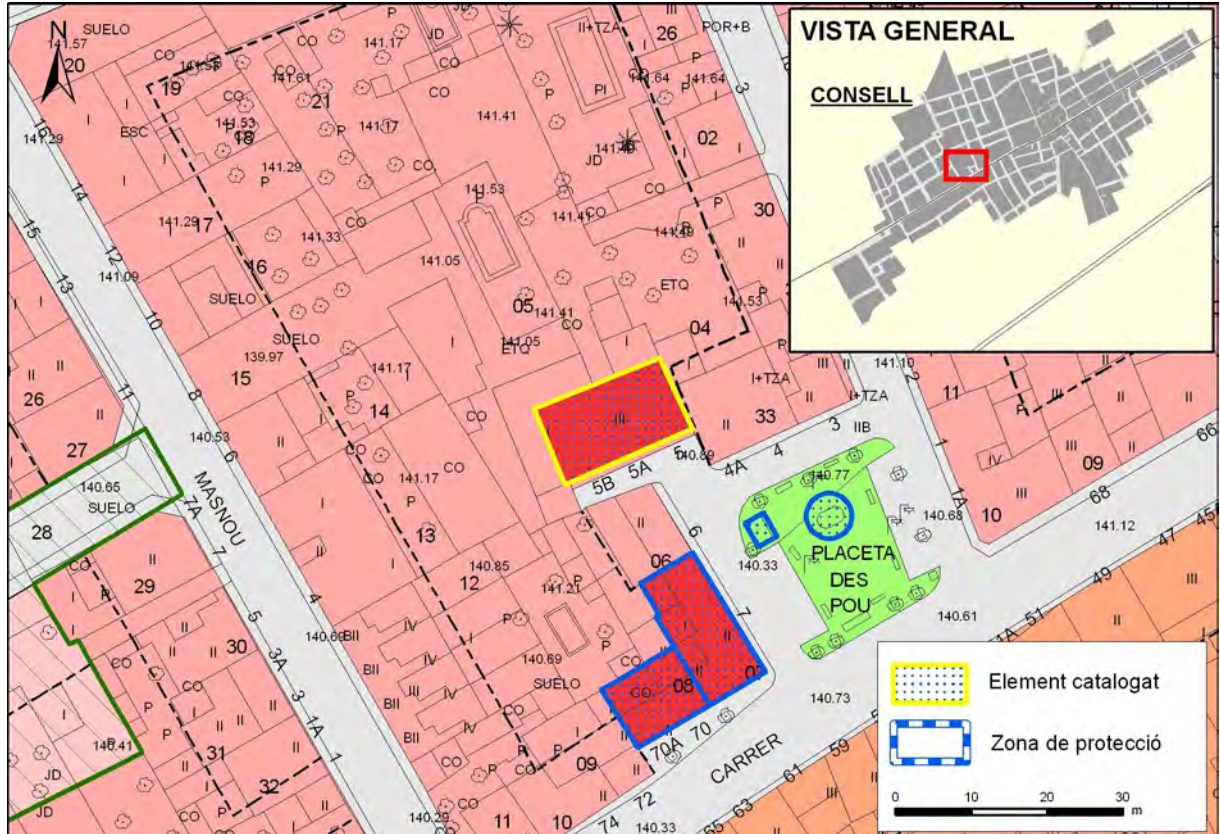
5. PROTECCIÓ DE L'ELEMENT

GRAU DE PROTECCIÓ	C
USOS PERMESOS	Els corresponents a la zona en la qual s'ubica segons les Normes Urbanístiques
ELEMENTS A PRESERVAR	Volumetria de l'edifici i façana principal incloent totes les obertures, excepte el portal modern, i el tractament decoratiu. Portals i brancals de pedra. Filera de caps de teula. Tancaments de persianes mallorquines. Voravia i tram de carrer empedrat davant les cases.
INTERVENCIÓ PREFERENTS I ADMISSIBLES	IP: Eliminar el cablejat. Substituir els tancaments d'alumini per fusteria tradicional. IA: Restauració, conservació, consolidació, rehabilitació i reestructuració.



CATÀLEG DE PROTECCIÓ DEL PATRIMONI HISTÒRIC DE CONSELL

U-24 LOCALITZACIÓ CARTOGRÀFICA



FOTOGRAFIES





1. IDENTIFICACIÓ

DENOMINACIÓ		CODI	U-25
TIPOLOGIA	Casa urbana		
ÚS ACTUAL	Residencial		
AUTORIA			
ESTIL O CORRENT	Arquitectura tradicional		

2. LOCALITZACIÓ

NUCLI O PARATGE			
ADREÇA / ACCÉS	Placeta des Pou 7		
REFERÈNCIA CADASTRAL	3710307DD8931S0001WE		
ENTORN / CLASSE DE SÒL	Casa localitzada a la placeta des Pou, una de les agrupacions més antigues del poble, estant documentat el pou des 1318. Les cases no conserven l'alineació amb la carretera de Palma i s'estructuren a l'entorn del pou. La major part d'elles ja no conserven el paredat antic. Es poden assenyalar les cases de can Xicra, can Bossetes, can Mau, can Manxes, can Toni Cassola i can Felip.		

3. DESCRIPCIÓ

<p>Casa situada a la cantonada de la placeta des Pou amb el carrer de Palma. Es troba alineada al carrer, el seu buc és rectangular, de planta baixa i porxo i aiguavés a dues vessants.</p> <p>Façanes: el parament és llis polit i pintat de blanc i presenta un sòcol a la tirolesa. La coberta és de teula àrab antiga. Obertures: les obertures de la placeta des Pou presenten distribució simètrica. A la planta baixa trobam el portal d'accés, amb brancals i llinda de pedra viva, i una finestra a cada costat amb ampits de peces ceràmiques. Al pis tres finestres amb ampit resorit. La façana del carrer de Palma presenta quatre obertures, una cegada i un altra cegada parcialment. Totes les obertures de la casa excepte el portal principal presenta com emmarcament una faixa pintada de color ocre. El mateix tractament decoratiu s'empra en la línia d'imposta i en la cantonera.</p> <p>El ràfec és una cornisa de caps de teula pintada de color ocre, canal de zinc i volada de teula.</p>	
CRONOLOGIA	Segle XIX
BIBLIOGRAFIA	B. Campins, 2000: 24, 73

4. ESTAT DE CONSERVACIÓ

ESTAT DE CONSERVACIÓ	Bo
INTERVENCIIONS	La coberta i la façana han estat renovades

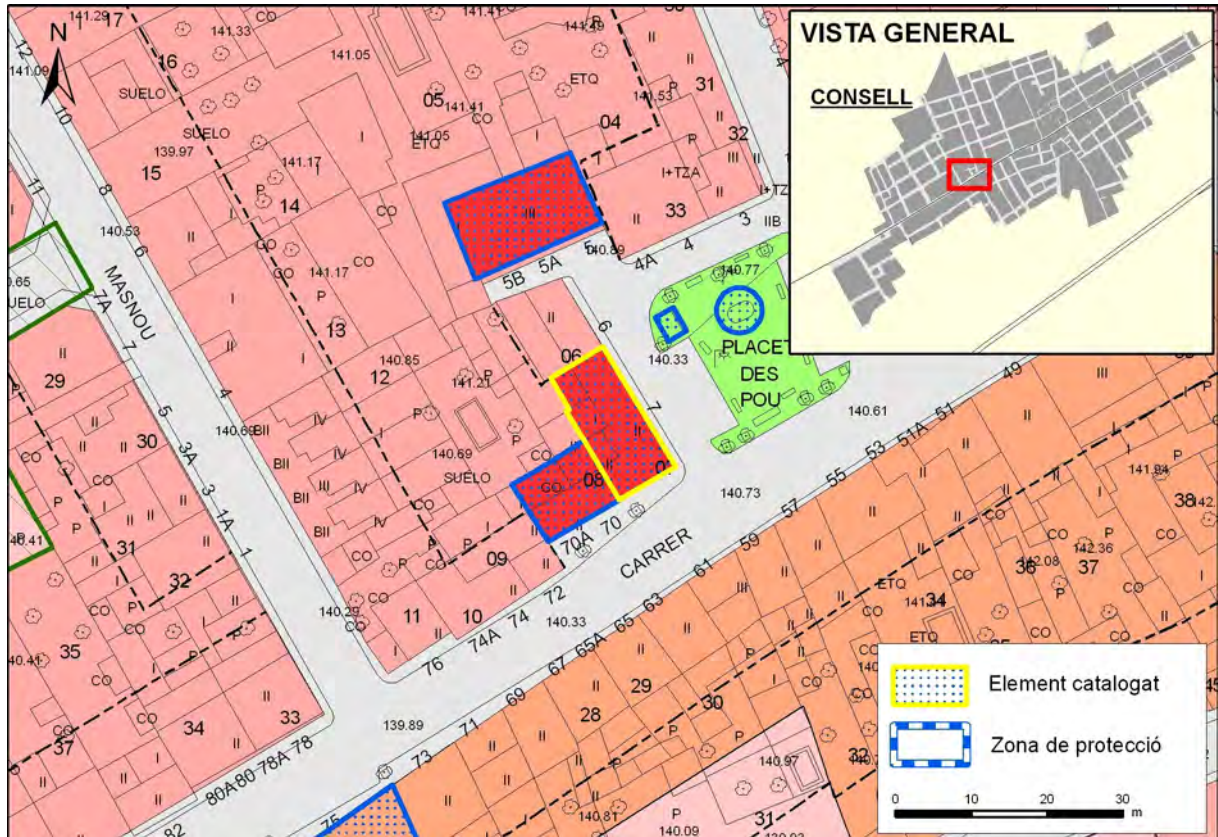
5. PROTECCIÓ DE L'ELEMENT

GRAU DE PROTECCIÓ	C
USOS PERMESOS	Els corresponents a la zona en la qual s'ubica segons les Normes Urbanístiques
ELEMENTS A PRESERVAR	Volumetria de l'edifici i façanes principal i lateral, incloent totes les obertures, i especialment el portal de pedra.
INTERVENCIIONS PREFERENTS I ADMISSIBLES	IP: - IA: Restauració, conservació, consolidació, rehabilitació i reestructuració.



CATÀLEG DE PROTECCIÓ DEL PATRIMONI HISTÒRIC DE CONSELL

U-25 LOCALITZACIÓ CARTOGRÀFICA



U-25 FOTOGRAFIES



**1. IDENTIFICACIÓ**

DENOMINACIÓ		CODI	U-26
TIPOLOGIA	Casa urbana		
ÚS ACTUAL	Residencial		
AUTORIA			
ESTIL O CORRENT	Arquitectura tradicional		

2. LOCALITZACIÓ

NUCLI O PARATGE			
ADREÇA / ACCÉS	Carrer de Palma 70		
REFERÈNCIA CADASTRAL	3710308DD8931S0001AE		
ENTORN / CLASSE DE SÒL	El carrer de Palma és la via de més trànsit rodat del poble, i fins no fa molts d'anys era zona de pas obligada de la carretera de Palma-Port d'Alcúdia, quan encara no hi havia l'autopista feta. És un carrer que es caracteritza per la seva linealitat i llargària, encara que presenta poca unitat visual i tipològica, ja que moltes façanes van reculant i ressortint, igual que a nivell d'alçades, on hi ha poca homogeneïtat. Hi destaquen diverses cases catalogades pel seu valor tipològic i ambiental, com ara aquesta, o el conjunt constituït per l'antic celler de Can Felip, Can Toni Murer i Can Quelet, així com també Can Maria i Can Mau.		

3. DESCRIPCIÓ

<p>Casa alineada al carrer, de buc rectangular, de planta baixa i porxo i dos aiguavessos.</p> <p>Façanes: el parament és llis polit i pintat de color marfil i presenta un sòcol de pedra. La coberta és de teula àrab antiga. <u>Obertures</u>: les obertures presenten una distribució asimètrica, fruit de les noves obertures practicades. A la planta baixa trobam el portal d'accés situat lateralment, amb brancals i llinda de pedra viva i mossa conopial. Al costat oposat s'obre una portassa d'arc escarser. Entre el portal i la portassa s'obren tres finestres de distintes mides i situades a distintes altures. La situada a menor altura té un ampit nou de pedra. Al pis es situen quatre finestres amb ampit resortit i una finestra amb ampit motllurat, de pedra, situada sobre el portal. Totes les obertures de la casa excepte el portal principal presenta com emmarcament una faixa pintada de color blanc.</p> <p>El ràfec és una cornisa de caps de teula pintada de color blanc, canal de zinc i volada de teula.</p>	
CRONOLOGIA	
BIBLIOGRAFIA	B. Campins, 2000: 24, 73

4. ESTAT DE CONSERVACIÓ

ESTAT DE CONSERVACIÓ	Bo
INTERVENCIÓ	La casa ha estat totalment reformada, renovant-se la coberta i la façana.

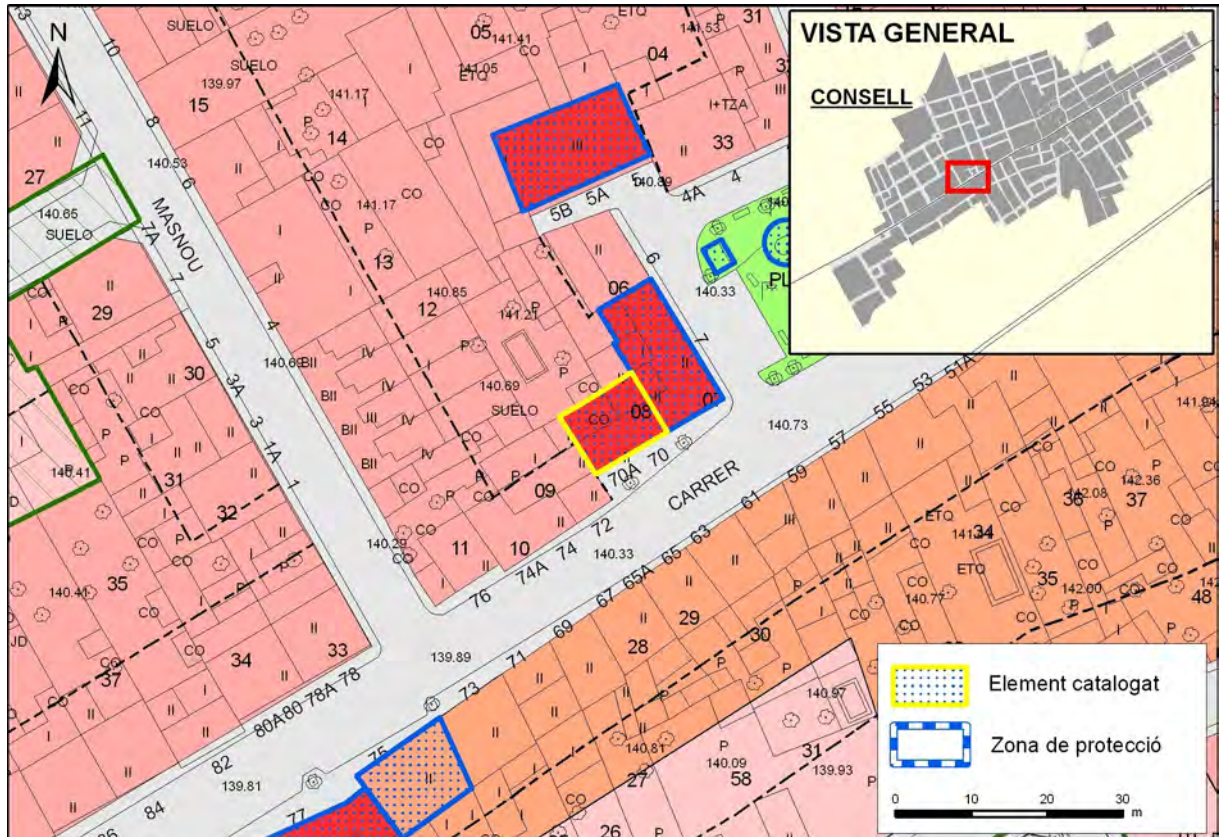
5. PROTECCIÓ DE L'ELEMENT

GRAU DE PROTECCIÓ	C
USOS PERMESOS	Els corresponents a la zona en la qual s'ubica segons les Normes Urbanístiques
ELEMENTS A PRESERVAR	Façana i volumetria corresponent al primer aiguavés, incloent totes les obertures i especialment el portal de pedra, la portassa i la finestra amb ampit motllurat de la planta pis.
INTERVENCIÓ PREFERENTS I ADMISSIBLES	IP: Eliminar el cablejat IA: Restauració, conservació, consolidació, rehabilitació i reestructuració.



CATÀLEG DE PROTECCIÓ DEL PATRIMONI HISTÒRIC DE CONSELL

U-26 LOCALITZACIÓ CARTOGRÀFICA



FOTOGRAFIES





1. IDENTIFICACIÓ

DENOMINACIÓ	Can Maria Vell o Can Capxerigany	CODI	U-27
TIPOLOGIA	Casa urbana		
ÚS ACTUAL	Residencial		
AUTORIA			
ESTIL O CORRENT	Arquitectura popular		

2. LOCALITZACIÓ

NUCLI O PARATGE			
ADREÇA / ACCÉS	Palma 75		
REFERÈNCIA CADASTRAL	3710724		
ENTORN / CLASSE DE SÒL	El carrer de Palma és la via de més trànsit rodat del poble, i fins no fa molts d'anys era zona de pas obligada de la carretera de Palma-Port d'Alcúdia, quan encara no hi havia l'autopista feta. És un carrer que es caracteritza per la seva linealitat i llargària, encara que presenta poca unitat visual i tipològica, ja que moltes façanes van reculant i ressortint, igual que a nivell d'alçades, on hi ha poca homogeneïtat. Hi destaquen varies cases catalogades pel seu valor tipològic i ambiental, com ara aquesta, o el conjunt constituït per l'antic celler de Can Felip, Can Toni Murer i Can Quelet, així com també Can Maria i Can Mau.		

3. DESCRIPCIÓ

Casa entre mitgeres, orientada cap al nord, alineada respecte al capcer esquerre, mentre que del dret es troba ressortida. És de dues plantes i dos aiguavessos amb els vessants cap al frontis. Presenta corral a la zona posterior.

Façanes: el frontis no manté una distribució simètrica de les obertures i el paredat és de pedra i fang. La coberta és de teula àrab antiga. **Obertures:** l'accés es fa per un portal allindanat, però que antigament era rodó, com evidencien les romanalles de l'arc i del carcanyol, obrat amb peces de marès, igual que els brancals. A cada banda presenta una finestra amb la llinda i brancals de peces de marès, i l'ampit es troba ressortit, encara que en origen devien esser portes o finestres balconeres com assenyalen les brancalades, que arriben fins al trespol. A la planta pis hi ha dues finestres amb les llindes i brancals d'una sola peça de marès i els ampits es troben ressortits i motllurats, també de marès.

Cantonereres i ràfec: les cantonereres són de peces de marès i el ràfec és una filada de caps de teula girada i volada de teulada. Al capcer s'observa una filada de caps de teula.

Interiors: la sala d'entrada, d'accés rebaixat respecte al nivell del carrer, és de dues crugies separades per un arc d'ansa-paner amb els capitells motllurats i pintats de color marró. Cal destacar que la segona crugia, a la dreta, conserva restes d'un antic celler, concretament d'una bóta, segons fonts orals.

CRONOLOGIA	Segle XVIII-XIX
BIBLIOGRAFIA	B. Campins, 2000: 24. B. Campins, A. Company, 1995: s/p. R. Rosselló, 1979: 148.

4. ESTAT DE CONSERVACIÓ

ESTAT DE CONSERVACIÓ	Bo. Els ampits presenten algunes rotures i el parament alguns descrostats i pegats de ciment.
INTERVENCIÓNS	Es transformà el portal rodó en allindanat. S'ha empotrat el comptador d'aigua



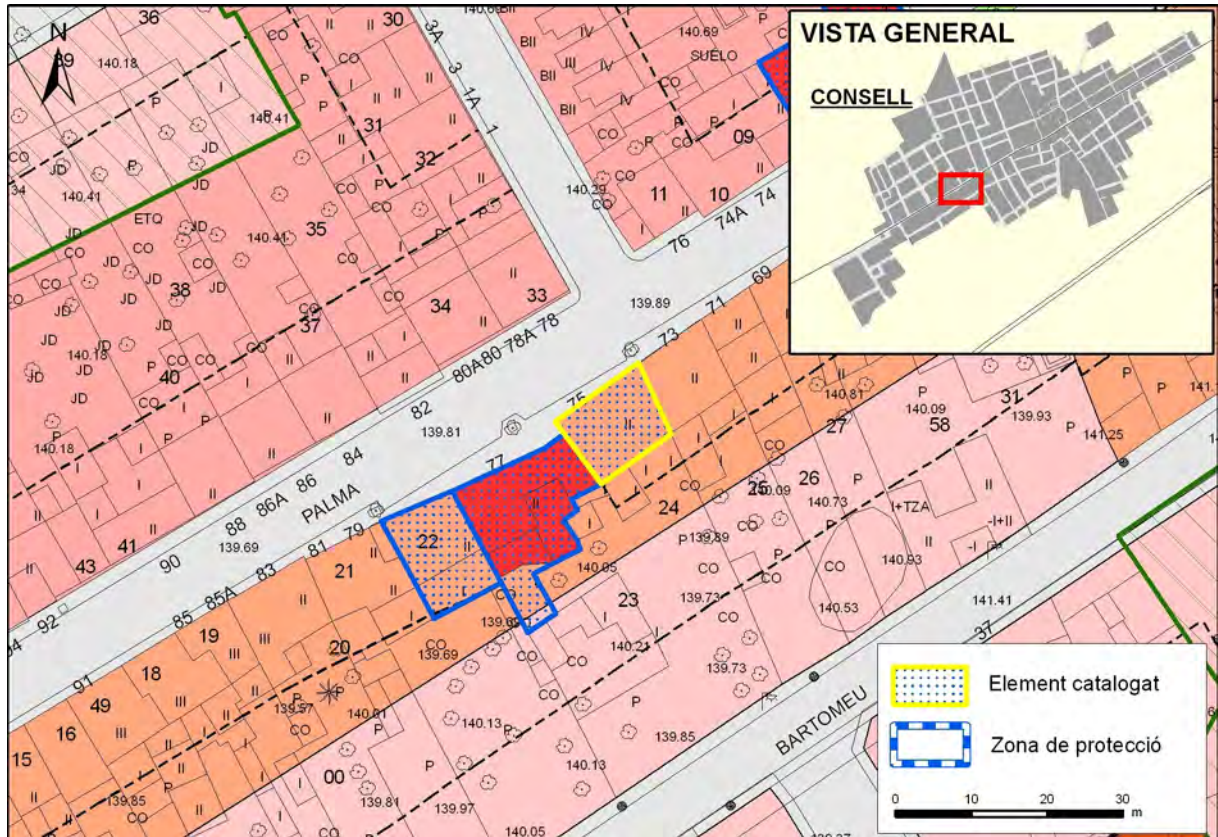
5. PROTECCIÓ DE L'ELEMENT

GRAU DE PROTECCIÓ	B
USOS PERMESOS	Els corresponents a la zona en la qual s'ubica segons les Normes Urbanístiques
ELEMENTS A PRESERVAR	Volumetria, estructura i façana principal, incloent totes les obertures i el tractament del parament de pedra i fang, amb els emmarcats de les obertures vists. Cornises de caps de teula. Arc d'ansa-paner i celler.
INTERVENCIONS PREFERENTS I ADMISSIBLES	IP: Reparar els desperfectes del parament. Eliminar el cablejat i substituir la canal de PVC. IA: Restauració, conservació, consolidació i rehabilitació.



CATÀLEG DE PROTECCIÓ DEL PATRIMONI HISTÒRIC DE CONSELL

U-27 LOCALITZACIÓ CARTOGRÀFICA



FOTOGRAFIES





1. IDENTIFICACIÓ

DENOMINACIÓ	Can Maria	CODI	U-28
TIPOLOGIA	Casa urbana		
ÚS ACTUAL	Residencial		
AUTORIA			
ESTIL O CORRENT	Arquitectura popular		

2. LOCALITZACIÓ

NUCLI O PARATGE	
ADREÇA / ACCÉS	Palma 77
REFERÈNCIA CADASTRAL	3710723
ENTORN / CLASSE DE SÒL	El carrer de Palma és la via de més trànsit rodat del poble, i fins no fa molts d'anys era zona de pas obligada de la carretera de Palma-Port d'Alcúdia, quan encara no hi havia l'autopista feta. És un carrer que es caracteritza per la seva linealitat i llargària, encara que presenta poca unitat visual i tipològica, ja que moltes façanes van reculant i ressortint, igual que a nivell d'alçades, on hi ha poca homogeneïtat. Hi destaquen diverses cases catalogades pel seu valor tipològic i ambiental, com ara aquesta, que presenta una façana d'una amplada molt considerable, i que juntament amb Can Mau forma un petit conjunt que li dóna certa entitat tipològica i ambiental al carrer, com també el format per l'antic celler de Can Felip, Can Toni Murer i Can Quelet.

3. DESCRIPCIÓ

Conjunt format per casa amb celler, dependències auxiliars, corral i hort. La casa és entre mitgeres, orientada cap al nord, alineada respecte al capcer dret mentre que de l'esquerre es troba retirada. És de dues plantes i dos aiguavessos amb els vessants cap al frontis.

Façanes: el frontis presenta distribució simètrica de les obertures i el paredat és aterrat pintat de blanc amb faixes d'un arenat ocre amb intenció decorativa que emmarquen les obertures i delimita les plantes per una línia d'imposta. La coberta és de teula àrab antiga. **Obertures:** el portal d'entrada és d'arc rodó format per grans carreus de pedra viva, tant al dovellam com als brancals. A cada un dels seus costats presenta una finestra i a la banda esquerra una portassa d'arc d'ansa-paner. A la planta pis es troben quatre finestres amb l'ampit ressortit.

Cantoneres i ràfec: les cantoneres no són aparents i el ràfec és una filada de caps de teula girada, excepte a la part de la portassa, on és llis, amb la canal obrada al damunt i embotida a la façana. El capcer dret també és rematat per una cornisa de caps de teula.

Interiors: la sala d'entrada, d'accés rebaixat respecte al nivell del carrer, és de dues crugies separades per un arc d'ansa-paner amb els capitells motllurats. El trespolat és de macolí encimentat i el sostrat de bigues de fusta en el sentit dels vessants. Cal destacar que la primera crugia, a l'esquerra, presenta una escala de dos trams a escaire. A la segona crugia, a la part dreta, presenta el celler a nivell semisoterrat amb bótes de vi, que comunica amb el cup, que es troba al corral.

Corral: presenta el trespol codolat, i a la seva dreta es troba el cup, de considerables dimensions. A la part esquerra del cup, té adossat l'estable amb volta de canó amb els antics menjadors per als animals. El corral també presenta un petit porxo que dóna accés, mitjançant una porta de ferro a l'hort, que és de grans dimensions. Cal dir, també, que l'accés al corral es pot fer, a més de per la casa, per la portassa de la façana, que té comunicació directa amb el corral. Aquest accés presenta el trespol natural de terra i el sostrat és de bigues de fusta cap als capcers, i conserva restes d'una antiga premsa de vi.

A les finestres de la planta baixa s'observen romanalles d'arc rodó. L'arrambador de l'escala pertany al mateix tipus que l'observat a Can Guidons.

CRONOLOGIA	Segle XVIII-XIX
BIBLIOGRAFIA	B. Campins, 2000: 24, 74. B. Campins, A. Company, 1995: s/p. R. Rosselló, 1979: 148.



4. ESTAT DE CONSERVACIÓ

ESTAT DE CONSERVACIÓ	Regular. El parament presenta nombrosos descrostats i humitats i la canal es troba plena d'herba.
INTERVENCIÓNS	S'empotraren els comptadors d'aigua i electricitat. S'adossà a la façana, incrustat al trespol, la mitat d'un carro. A l'altra costat del portal es situà una alfàbia, ja desapareguda. A la línia d'imposta es situaren quatre fanals moderns.

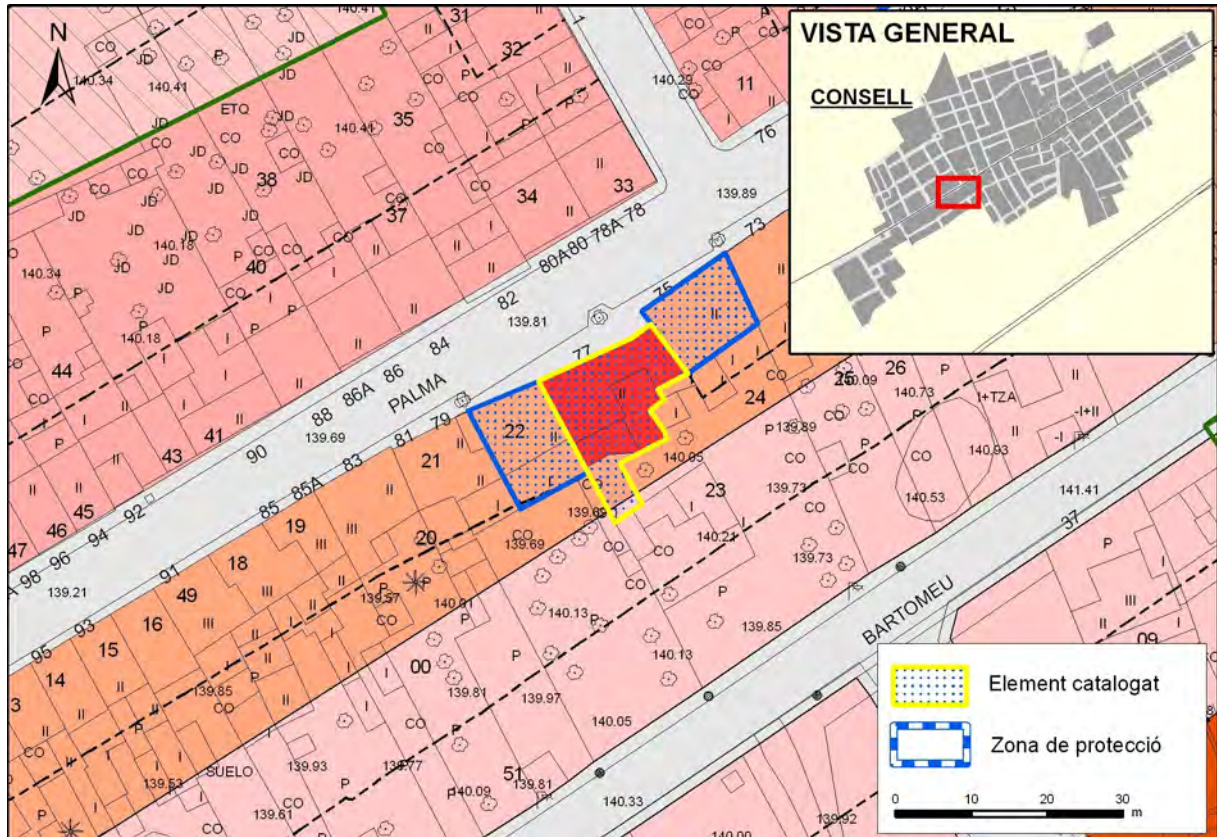
5. PROTECCIÓ DE L'ELEMENT

GRAU DE PROTECCIÓ	B
USOS PERMESOS	Els corresponents a la zona en la qual s'ubica segons les Normes Urbanístiques
ELEMENTS A PRESERVAR	Estructura, volumetria i façanes incloent totes les obertures. Cornises de caps de teula. Arc d'ansa-paner, trespol de macolí encimentat, escala de dos trams, celler, bótes, cup, estable amb volta de canó. Trespol codolat del corral.
INTERVENCIÓNS PREFERENTS I ADMISSIBLES	IP: Reparar el parament i la canal, eliminar el cablejat i els quatre fanals moderns. IA: Restauració, conservació, consolidació i rehabilitació. S'admet la recuperació de l'aterracat original de pedra i fang.



CATÀLEG DE PROTECCIÓ DEL PATRIMONI HISTÒRIC DE CONSELL

U-28 LOCALITZACIÓ CARTOGRÀFICA



FOTOGRAFIES





Fotografies de la pàgina: ARCA 2003



Fotografies de la pàgina: ARCA 2003



1. IDENTIFICACIÓ

DENOMINACIÓ	Can Mau o Can Jeroni	CODI	U-29
TIPOLOGIA	Casa urbana		
ÚS ACTUAL	Residencial		
AUTORIA			
ESTIL O CORRENT	Arquitectura popular		

2. LOCALITZACIÓ

NUCLI O PARATGE	
ADREÇA / ACCÉS	Palma 79
REFERÈNCIA CADASTRAL	3710722
ENTORN / CLASSE DE SÒL	El carrer de Palma és la via de més trànsit rodat del poble, i fins no fa molts d'anys era zona de pas obligada de la carretera de Palma-Port d'Alcúdia, quan encara no hi havia l'autopista feta. És un carrer que es caracteritza per la seva linealitat i llargària, encara que presenta poca unitat visual i tipològica, ja que moltes façanes van reculant i ressortint, igual que a nivell d'alçades, on hi ha poca homogeneïtat. Destaquen diverses cases catalogades pel seu valor tipològic i ambiental, com ara aquesta, que juntament amb Can Maria, forma un petit conjunt que li dóna certa entitat tipològica i ambiental al carrer, com també el format per l'antic celler de Can Felip, Can Toni Murer i Can Quelet.

3. DESCRIPCIÓ

<p>Casa, entre mitgeres, alineada, de dues plantes i dos aiguavessos amb els vessants cap al frontis.</p> <p>Façanes: el frontis presenta distribució simètrica de les obertures i la típica proporció mallorquina rectangular en vertical. El paredat està format per un enllestit emblanquinat i per faixes d'un arenat ocre amb intenció decorativa que emmarquen les obertures i cantoneres i delimita les plantes per una línia d'imposta, encara que es troba una mica descrostat. La coberta és de teula àrab antiga. Obertures: el portal principal és d'arc escarser de peces de marès i brancals de carreus de pedra viva i peces de marès. A la seva dreta presenta una finestra amb l'ampit ressortit de marès, mentre que a la seva esquerra hi ha un portal allindanat. A la planta pis es troben tres finestres amb els brancals enrasats, dues d'elles amb l'ampit ressortit de marès, i la central és balconera.</p> <p>Cantoneres i ràfec: les cantoneres no són aparents i el ràfec és una llivanya senzilla de marès i volada de teulada.</p>	
CRONOLOGIA	Segle XVIII-XIX
BIBLIOGRAFIA	B. Campins, A. Company, 1995: s/p.

4. ESTAT DE CONSERVACIÓ

ESTAT DE CONSERVACIÓ	Bo
INTERVENCIÓ	Subdivida en dos habitatges, una de les finestres de la planta baixa fou transformada en portal. Ha estat reformada renovant-se la coberta i la façana principal, instal·lant-se tancaments d'alumini a les finestres.

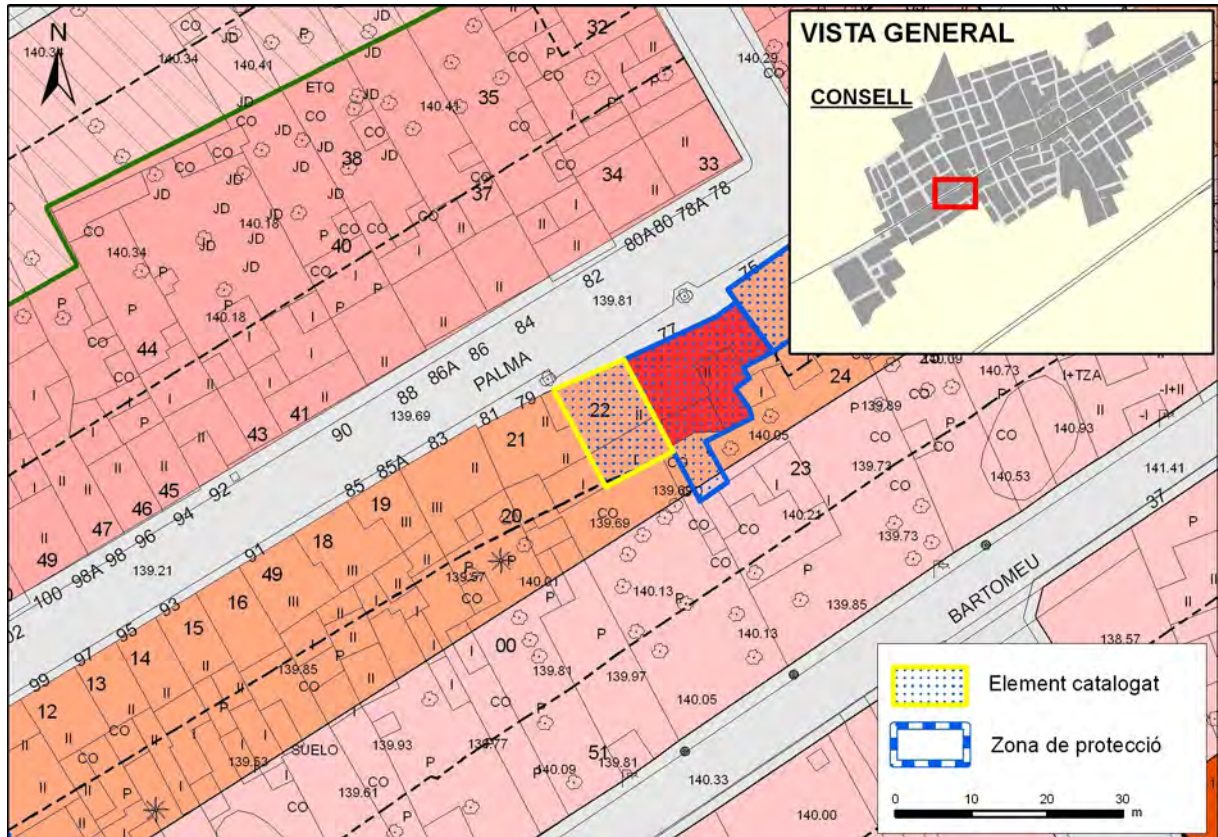
5. PROTECCIÓ DE L'ELEMENT

GRAU DE PROTECCIÓ	C
USOS PERMESOS	Els corresponents a la zona en la qual s'ubica segons les Normes Urbanístiques
ELEMENTS A PRESERVAR	Volumetria i façana principal incloent totes les obertures i especialment el portal principal.
INTERVENCIÓ PREFERENTS I ADMISSIBLES	IP: Eliminar el cablejat. Substituir els tancaments d'alumini per fusteria tradicional. IA: Restauració, conservació, consolidació i rehabilitació. S'admet la recuperació de l'aterratge original de pedra i fang.



CATÀLEG DE PROTECCIÓ DEL PATRIMONI HISTÒRIC DE CONSELL

U-29 LOCALITZACIÓ CARTOGRÀFICA



U-29 FOTOGRAFIES





1. IDENTIFICACIÓ

DENOMINACIÓ	Can Toni Murer	CODI	U-30
TIPOLOGIA	Casa urbana		
ÚS ACTUAL	Residencial		
AUTORIA			
ESTIL O CORRENT	Arquitectura popular		

2. LOCALITZACIÓ

NUCLI O PARATGE	
ADREÇA / ACCÉS	Palma 103
REFERÈNCIA CADASTRAL	3710710
ENTORN / CLASSE DE SÒL	El carrer de Palma és la via de més trànsit rodat del poble, i fins no fa molts d'anys era zona de pas obligada de la carretera de Palma-Port d'Alcúdia, quan encara no hi havia l'autopista feta. És un carrer que es caracteritza per la seva linealitat i llargària, encara que presenta poca unitat visual i tipològica, ja que moltes façanes van reculant i ressortint, igual que a nivell d'alçades, on hi ha poca homogeneïtat. Aquesta fitxa, junt amb Can Quelet i l'antic celler de Can Felip forma un conjunt a nivell tipològic i ambiental, si tenim també en compte la fitxa de Can Felip, just enfront, que li dona un gran valor com a conjunt d'entorn. Es tracta d'un carrer on destaquen altres cases també catalogades, que li donen certa entitat, com ara Can Maria i Can Mau.

3. DESCRIPCIÓ

Casa alineada, entre mitgeres, de dues plantes i dos aiguavessos amb els vessants cap al frontis.	
Façanes: el paredat és de pedra en verd, deixant la pedra molt vista. La coberta és de teula àrab. Obertures: a la planta baixa hi ha un portal modern allindanat i de gran amplària; la llinda i els brancals són de ciment amb esgrafiats simulant carreus i pintat. A la planta superior hi ha una petita finestra a l'esquerra amb ampit ressortit de test.	
Cantones i ràfec: no presenta cantones i el ràfec és una cornisa de caps de teula i una filada de teules.	
CRONOLOGIA	Segle XVIII-XIX
BIBLIOGRAFIA	

4. ESTAT DE CONSERVACIÓ

ESTAT DE CONSERVACIÓ	Bo
INTERVENCIÓ	S'ha reformat renovant la coberta, els interiors i obrint un gran portal allindanat discordant amb el parament tradicional.

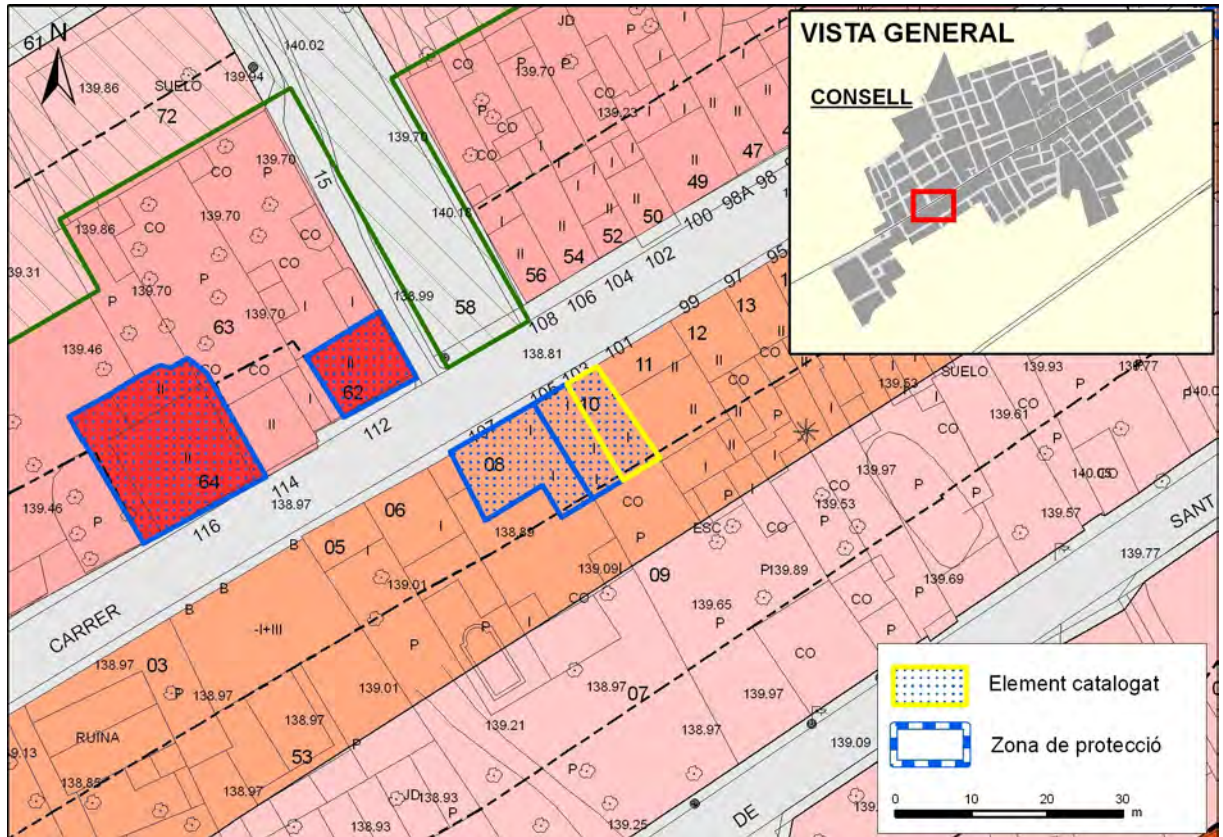
5. PROTECCIÓ DE L'ELEMENT

GRAU DE PROTECCIÓ	C
USOS PERMESOS	Els corresponents a la zona en la qual s'ubica segons les Normes Urbanístiques
ELEMENTS A PRESERVAR	Volumetria i façana corresponent al primer aiguavés, especialment el tractament del parament, paredat en verd.
INTERVENCIÓ PREFERENTS I ADMISSIBLES	IP: Eliminar el cablejat i substituir la canal de PVC IA: Restauració, conservació, consolidació, rehabilitació i reestructuració.



CATÀLEG DE PROTECCIÓ DEL PATRIMONI HISTÒRIC DE CONSELL

U-30 LOCALITZACIÓ CARTOGRÀFICA



FOTOGRAFIES





CATÀLEG DE PROTECCIÓ DEL PATRIMONI HISTÒRIC DE CONSELL

1. IDENTIFICACIÓ

DENOMINACIÓ	Can Quelet	CODI	U-31
TIPOLOGIA	Casa urbana		
ÚS ACTUAL	Desús		
AUTORIA			
ESTIL O CORRENT	Arquitectura popular		

2. LOCALITZACIÓ

NUCLI O PARATGE	
ADREÇA / ACCÉS	Palma 105
REFERÈNCIA CADASTRAL	3710709
ENTORN / CLASSE DE SÒL	El carrer de Palma és la via de més trànsit rodat del poble, i fins no fa molts d'anys era zona de pas obligada de la carretera de Palma-Port d'Alcúdia, quan encara no hi havia l'autopista feta. És un carrer que es caracteritza per la seva linealitat i llargària, encara que presenta poca unitat visual i tipològica, ja que moltes façanes van reculant i ressortint, igual que a nivell d'alçades, on hi ha poca homogeneïtat. Aquesta fitxa, junt amb Can Toni Murer i l'antic celler de Can Felip forma un conjunt a nivell tipològic i ambiental, si tenim també en compte la fitxa de Can Felip, just enfront, que li dona un gran valor com a conjunt d'entorn. Es tracta d'un carrer on destaquen altres cases també catalogades, que li donen certa entitat, com ara Can Maria i Can Mau.

3. DESCRIPCIÓ

Casa alineada, entre mitgeres, de dues plantes i dos aiguavessos amb els vessants cap al frontis.	
Façanes: el frontis presenta distribució simètrica de les obertures i és de pedra en verd. La coberta és de teula àrab. Obertures: a la planta baixa, el portal és allindanat, amb brancals i llinda de peces de marès i presenta llindar, de ciment. Sobre el portal es troba una finestra amb l'ampit ressortit de peces de marès.	
Cantoneres i ràfec: cantonera dreta de carreus de pedra viva i el ràfec és una filada de caps de teula girada i volada de teulada.	
CRONOLOGIA	Segle XIX
BIBLIOGRAFIA	B. Campins, 2000: 24. B. Campins, A. Company, 1995: s/p. R. Rosselló, 1979: 148.

4. ESTAT DE CONSERVACIÓ

ESTAT DE CONSERVACIÓ	Regular. El parament presenta descrostats i pegats de ciment.
INTERVENCIÓ	S'ha renovat la coberta. S'ha empotrat el comptador d'aigua. A la finestra de la planta pis s'observa una estructura metàl·lica i un gran rètol corresponent a un antic taller de pintura.

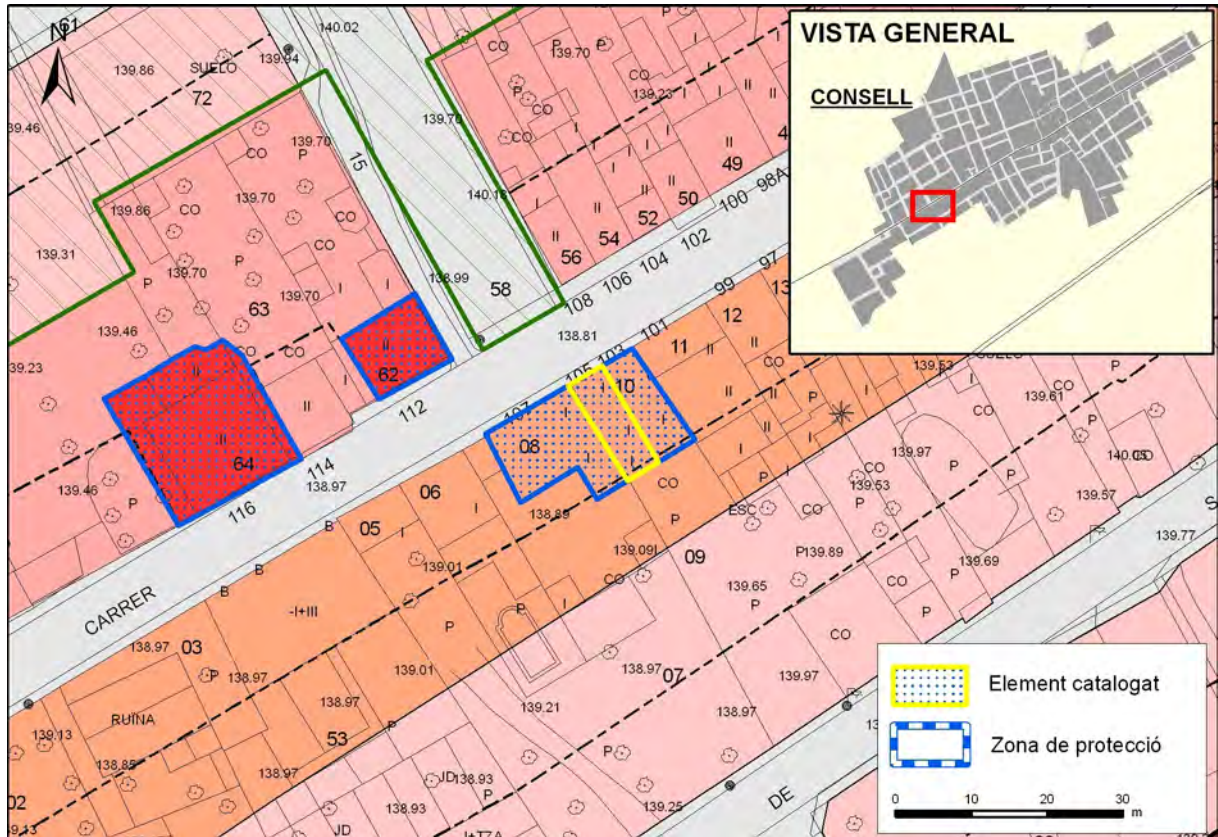
5. PROTECCIÓ DE L'ELEMENT

GRAU DE PROTECCIÓ	C
USOS PERMESOS	Els corresponents a la zona en la qual s'ubica segons les Normes Urbanístiques
ELEMENTS A PRESERVAR	Volumetria i façana corresponent al primer aiguavés, incloent portal i finestra i el tractament del parament, paredat en verd.
INTERVENCIÓ PREFERENTS I ADMISSIBLES	IP: Eliminar el cablejat i substituir la canal de PVC. Eliminar el rètol publicitari antic. IA: Restauració, conservació, consolidació, rehabilitació i reestructuració.



CATÀLEG DE PROTECCIÓ DEL PATRIMONI HISTÒRIC DE CONSELL

U-31 LOCALITZACIÓ CARTOGRÀFICA



FOTOGRAFIES



**1. IDENTIFICACIÓ**

DENOMINACIÓ	Antic celler de Can Felip	CODI	U-32
TIPOLOGIA	Celler		
ÚS ACTUAL	Desús		
AUTORIA			
ESTIL O CORRENT	Arquitectura popular		

2. LOCALITZACIÓ

NUCLI O PARATGE			
ADREÇA / ACCÉS	Palma 107		
REFERÈNCIA CADASTRAL	3710708		
ENTORN / CLASSE DE SÒL	El carrer de Palma és la via de més trànsit rodat del poble, i fins no fa molts d'anys era zona de pas obligada de la carretera de Palma-Port d'Alcúdia, quan encara no hi havia l'autopista feta. És un carrer que es caracteritza per la seva linealitat i llargària, encara que presenta poca unitat visual i tipològica, ja que moltes façanes van reculant i ressortint, igual que a nivell d'alçades, on hi ha poca homogeneïtat. Aquesta fitxa, junt amb Can Toni Murer i Can Quelet forma un conjunt a nivell tipològic i ambiental, si tenim també en compte la fitxa de Can Felip, just enfront, que li dóna un gran valor com a conjunt d'entorn. Es tracta d'un carrer on destaquen altres cases també catalogades, que li donen certa entitat, com ara Can Maria i Can Mau.		

3. DESCRIPCIÓ

<p>Antic celler alineat, amb mitgera lateral esquerra i cap de cantó a la dreta amb un carreró cul-de-sac. Presenta dos aiguavessos amb els vessants cap al frontis.</p> <p>Façanes: el frontis presenta un predomini absolut del massís sobre el buit i és de pedra en verd, encara que hi ha restes de morter de calç. La coberta és de teula àrab antiga. Obertures: hi destaca un gran portal allindanat, essent la llinda una biga de fusta i els brancals de marès: la brancalada dreta està formada per petites peces, mentre que l'esquerra per tres de grans. El <u>capcer dret</u> és de pedra en verd amb una petita porta d'accés allindanada.</p> <p>Cantonereres i ràfec: les cantonereres són de carreus de pedra viva enqueixalats i el ràfec és una filada de caps de teula girada, igual que el capcer.</p>	
CRONOLOGIA	Segle XVIII-XIX
BIBLIOGRAFIA	B. Campins, 2000: 24. B. Campins, A. Company, 1995: s/p. R. Rosselló, 1979: 148.

4. ESTAT DE CONSERVACIÓ

ESTAT DE CONSERVACIÓ	Dolent. Es troba en estat de ruïna, amb la coberta esfondrada.
INTERVENCIÓ	

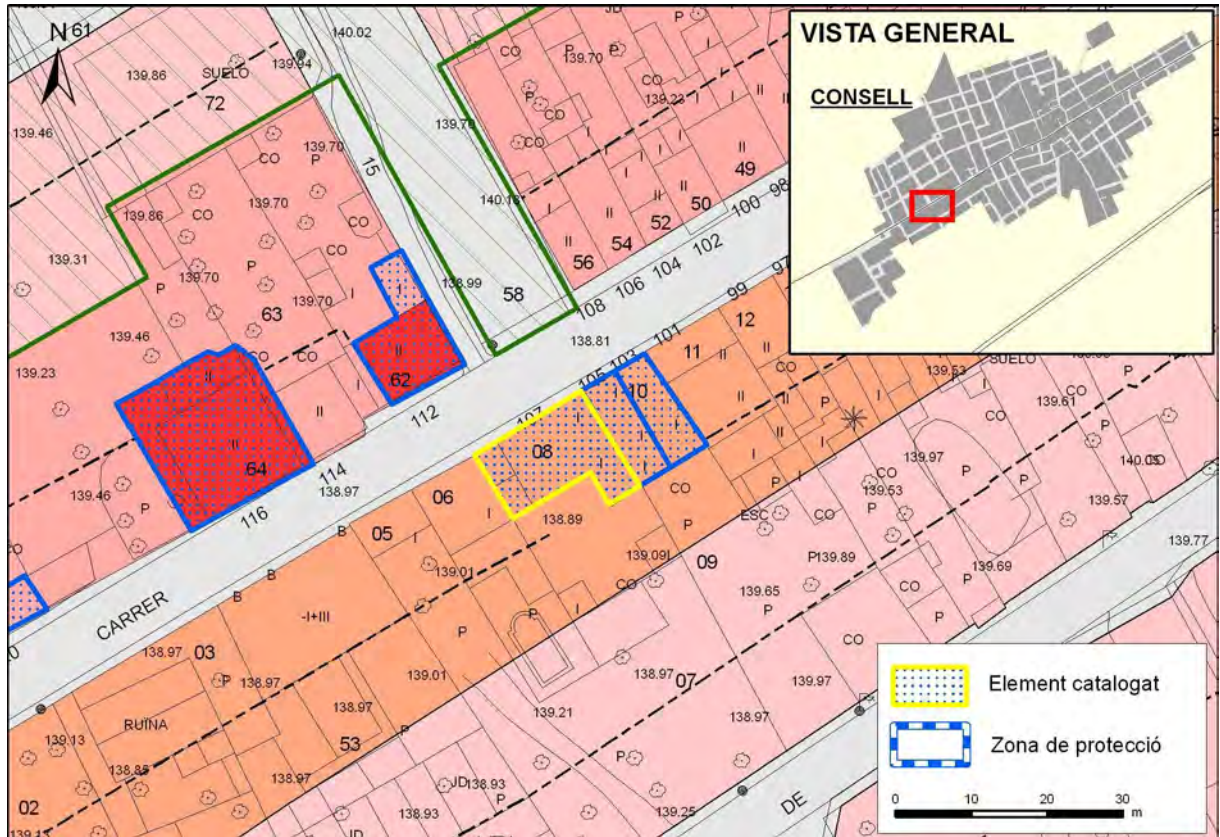
5. PROTECCIÓ DE L'ELEMENT

GRAU DE PROTECCIÓ	B
USOS PERMESOS	Els corresponents a la zona en la qual s'ubica segons les Normes Urbanístiques
ELEMENTS A PRESERVAR	Volumetria, estructura i façanes, incloent el seu tractament, paredat en verd. Cornisa de caps de teula. Es mantindrà el pas lateral que dóna accés al corral posterior.
INTERVENCIÓ PREFERENTS I ADMISSIBLES	IP: Rehabilitació integral IA: Restauració, conservació, consolidació i rehabilitació. La realització de noves obertures es condiona al seguiment de les tipologies existents al conjunt ambiental en el qual es situa, format per les cases de Can Maria i de Can Toni Murer



CATÀLEG DE PROTECCIÓ DEL PATRIMONI HISTÒRIC DE CONSELL

U-32 LOCALITZACIÓ CARTOGRÀFICA



FOTOGRAFIES





1. IDENTIFICACIÓ

DENOMINACIÓ	Can Felip	CODI	U-33
TIPOLOGIA	Casa urbana		
ÚS ACTUAL	Residencial		
AUTORIA			
ESTIL O CORRENT	Arquitectura popular		

2. LOCALITZACIÓ

NUCLI O PARATGE	
ADREÇA / ACCÉS	Palma 112
REFERÈNCIA CADASTRAL	3511962
ENTORN / CLASSE DE SÒL	El carrer de Palma és la via de més trànsit rodat del poble, i fins no fa molts d'anys era zona de pas obligada de la carretera de Palma-Port d'Alcúdia, quan encara no hi havia l'autopista feta. És un carrer que es caracteritza per la seva linealitat i llargària, encara que presenta poca unitat visual i tipològica, ja que moltes façanes van reculant i ressortint, igual que a nivell d'alçades, on hi ha poca homogeneïtat. Aquesta fitxa forma un conjunt ambiental amb el conjunt constituït per l'antic celler de Can Felip, Can Toni Murer i Can Quelet, just enfront, que li dóna un gran valor com a conjunt d'entorn. Es tracta, a més, d'un carrer on destaquen altres cases també catalogades, que li donen certa entitat tipològica i ambiental, com ara Can Maria i Can Mau.

3. DESCRIPCIÓ

<p>Casa alineada, amb mitgera lateral esquerra i cantonada per la part dreta amb un petit camí rural particular. És de dues plantes i dos aiguavessos amb els vessants cap al frontis. Presenta corral i un cos auxiliar annex a la part posterior. Antigament la casa estava vinculada amb l'edifici situat a l'altra costat de la carretera, l'antic celler.</p> <p>Façanes: presenta distribució simètrica de les obertures amb la típica proporció mallorquina rectangular en vertical, excepte l'obertura del sostre en el capcer. El paredat és de pedra i fang amb macolins a les juntes. La coberta és de teula àrab antiga. Obertures: l'accés es fa mitjançant un portal rodó amb dovellam, brancals i carcanyol, tots ells de peces de marès. A cada banda presenta una finestra amb la llinda i brancals de marès. A la planta pis hi ha tres finestres, amb la llinda, brancals i ampit de peces de marès, essent l'ampit ressortit. El capcer dret és de pedra en verd, de dues plantes i presenta, a la primera, dues finestres, i a la planta pis, l'obertura quadrangular de la pallissa, amb una cabra de ferro a la part superior. Aquest capcer té adossat un cós de menor volum de dues plantes de pedra en verd, amb una finestra i un finestró a baix, i una altra a dalt, paredada.</p> <p>Canteres i ràfec: les canteres són de peces de marès enqueixalades i el ràfec és una cornisa de marès motllurat i volada de teulada.</p>	
CRONOLOGIA	Segle XIX
BIBLIOGRAFIA	

4. ESTAT DE CONSERVACIÓ

ESTAT DE CONSERVACIÓ	Bo
INTERVENCIÓ	La coberta ha estat renovada. S'han renovat els ampits de les finestres de la planta baixa instal·lant una fillola de pedra.



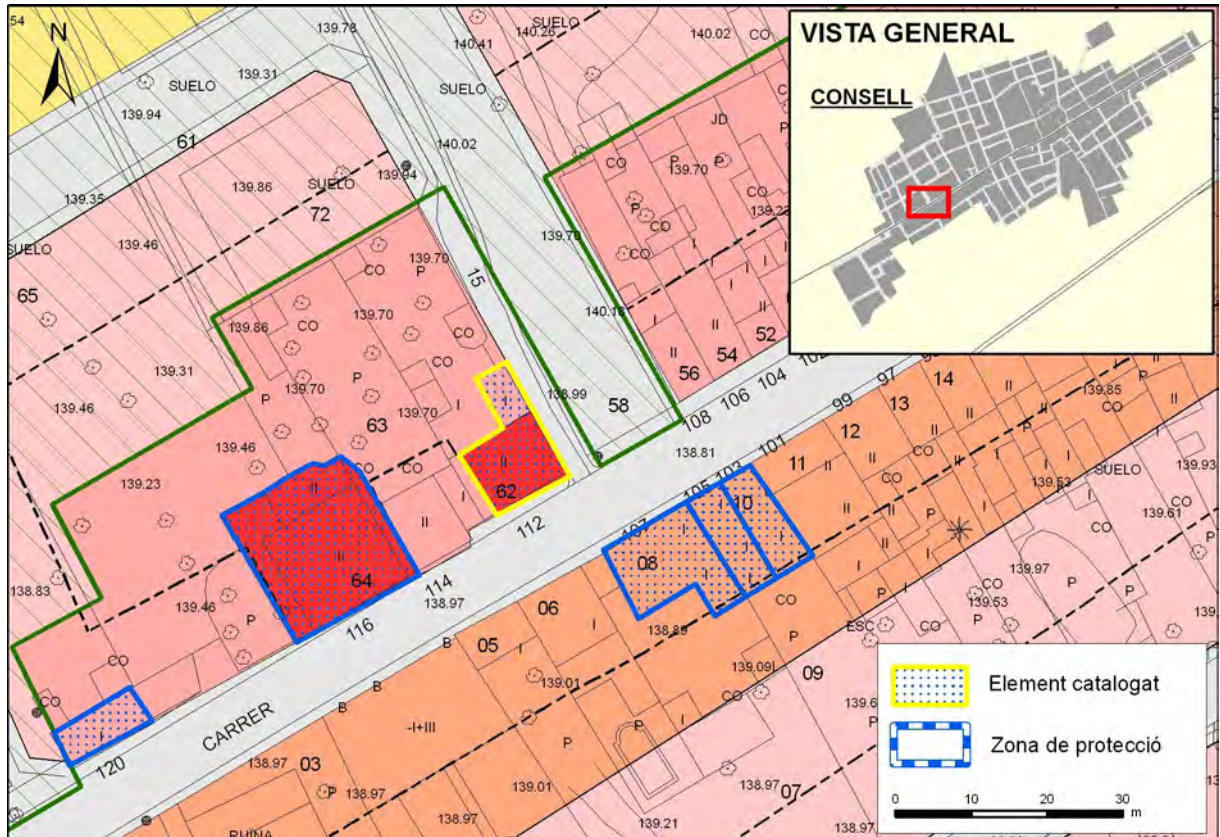
5. PROTECCIÓ DE L'ELEMENT

GRAU DE PROTECCIÓ	B
USOS PERMESOS	Els corresponents a la zona en la qual s'ubica segons les Normes Urbanístiques
ELEMENTS A PRESERVAR	Volumetria, estructura i façanes de l'edifici incloent totes les obertures de la façana principal i l'obertura de la pallissa, així com el tractament del paredat, de pedra i fang amb macolins a les juntes. Cós auxiliar adossat al capcer dret.
INTERVENCIIONS PREFERENTS I ADMISSIBLES	IP: Eliminar el cablejat. IA: Restauració, conservació, consolidació i rehabilitació. S'admet la reobertura de la finestra cegada del cós auxiliar.



CATÀLEG DE PROTECCIÓ DEL PATRIMONI HISTÒRIC DE CONSELL

U-33 LOCALITZACIÓ CARTOGRÀFICA



FOTOGRAFIES





CATÀLEG DE PROTECCIÓ DEL PATRIMONI HISTÒRIC DE CONSELL

1. IDENTIFICACIÓ

DENOMINACIÓ	Can Fideu	CODI	U-34
TIPOLOGIA	Casa urbana		
ÚS ACTUAL	Residencial		
AUTORIA			
ESTIL O CORRENT	Arquitectura popular		

2. LOCALITZACIÓ

NUCLI O PARATGE	
ADREÇA / ACCÉS	Palma 116
REFERÈNCIA CADASTRAL	3511964DD8931S0001UE
ENTORN / CLASSE DE SÒL	El carrer de Palma és la via de més trànsit rodat del poble, i fins no fa molts d'anys era zona de pas obligada de la carretera de Palma-Port d'Alcúdia, quan encara no hi havia l'autopista feta. És un carrer que es caracteritza per la seva linealitat i llargària, encara que presenta poca unitat visual i tipològica, ja que moltes façanes van reculant i ressortint, igual que a nivell d'alçades, on hi ha poca homogeneïtat. Aquesta casa es troba molt a prop del polígon industrial de Consell. Es tracta, a més, d'un carrer on destaquen altres cases també catalogades, que li donen certa entitat tipològica i artística, com ara Can Maria i Can Mau.

3. DESCRIPCIÓ

Casa alineada al carrer, amb el capcer dret adossat l'edifici veïnat; és de dues plantes i dos aiguavessos amb el vessant cap al frontis. Al costat esquerra disposa d'un petit espai enjardinat.	
Façanes: el frontis segueix una clara distribució simètrica de les obertures i el paredat, originalment de pedra i fang, ha estat repicat i referit augmentant la proporció de pedra vista. La coberta és de teula àrab antiga.	
Obertures: el portal és allindanat, amb els brancals, de diverses peces, i la llinda, d'una sola peça, de pedra. La llinda presenta una mossa conopial. El portal té una finestra allindanada a cada banda, que es corresponen verticalment amb les dues finestres de la planta pis. Totes les finestres són de pedra amb mossa conopial a la llinda i ampit motullurat. Al capcer esquerra s'obren alguns finestrons i la cornisa està rematada per una filada de caps de teula que continua fins a la tercera crugia, on s'obre l'obertura amb llinda d'ullastre de l'antiga pallissa.	
Cantoneres i ràfec: les cantoneres són de carreus de pedra viva enqueixalats i el ràfec és una filada de caps de teula.	
CRONOLOGIA	Segle XVIII-XIX
BIBLIOGRAFIA	

4. ESTAT DE CONSERVACIÓ

ESTAT DE CONSERVACIÓ	Bo
INTERVENCIÓ	Ha estat totalment reformada renovant la coberta i les façanes. Les finestres de la planta baixa són modernes, seguint el model de les situades a la planta pis.

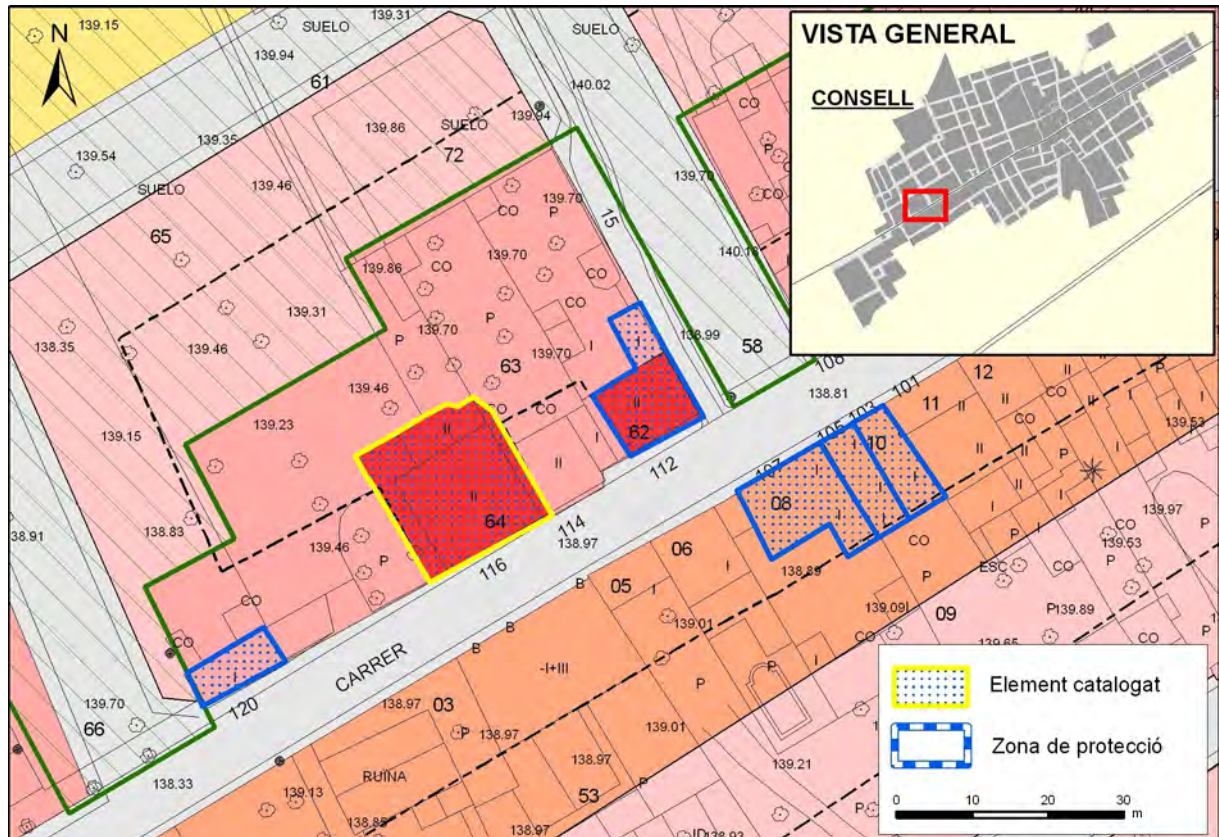
5. PROTECCIÓ DE L'ELEMENT

GRAU DE PROTECCIÓ	B
USOS PERMESOS	Els corresponents a la zona en la qual s'ubica segons les Normes Urbanístiques
ELEMENTS A PRESERVAR	Volumetria, estructura i façanes de l'edifici incloent totes les obertures de la façana principal i l'obertura de la pallisa, així com el tractament del paredat, de pedra i fang. Cornises de caps de teula del frontis i del capcer esquerra. Pas lateral esquerra que dona accés a la part posterior.
INTERVENCIÓ PREFERENTS I ADMISSIBLES	IP: Eliminar el cablejat IA: Restauració, conservació, consolidació i rehabilitació.



CATÀLEG DE PROTECCIÓ DEL PATRIMONI HISTÒRIC DE CONSELL

U-34 LOCALITZACIÓ CARTOGRÀFICA



FOTOGRAFIES



**1. IDENTIFICACIÓ**

DENOMINACIÓ	Ca na Turrón	CODI	U-35
TIPOLOGIA	Casa urbana		
ÚS ACTUAL	Residencial		
AUTORIA			
ESTIL O CORRENT	Arquitectura popular		

2. LOCALITZACIÓ

NUCLI O PARATGE	
ADREÇA / ACCÉS	Palma 120
REFERÈNCIA CADASTRAL	3511966
ENTORN / CLASSE DE SÒL	El carrer de Palma és la via de més trànsit rodat del poble, i fins no fa molts d'anys era zona de pas obligada de la carretera de Palma-Port d'Alcúdia, quan encara no hi havia l'autopista feta. És un carrer que es caracteritza per la seva linealitat i llargària, encara que presenta poca unitat visual i tipològica, ja que moltes façanes van reculant i ressortint, igual que a nivell d'alçades, on hi ha poca homogeneïtat. Aquesta casa es troba molt a prop del polígon industrial de Consell. Es tracta, a més, d'un carrer on destaquen altres cases també catalogades, que li donen certa entitat tipològica i artística, com ara Can Maria i Can Mau.

3. DESCRIPCIÓ

<p>Casa alineada al carrer, aïllada, encara que al capcer dret presenta arrambat un mur de tancament del veïnat; és de dues plantes i d'un aiguavés amb el vessant cap al frontis. Presenta orientació cap a migjorn i un gran camp d'ametlers a la part posterior.</p> <p>Façanes: el frontis segueix una clara distribució simètrica de les obertures i el paredat és de pedra en verd amb faixes emblanquinades amb intenció decorativa que emmarquen les obertures. La coberta és de teula àrab antiga.</p> <p>Obertures: el portal és d'arc escarser amb una finestra allindanada a cada banda, amb l'ampit ressortit. A la part superior hi destaquen tres finestres, de menor dimensió, que segueixen el mateix model decoratiu en blanc i ampit ressortit.</p> <p>Cantoneres i ràfec: les cantoneres són de peces de marès enqueixalades i el ràfec és una llivanya senzilla de marès.</p>	
CRONOLOGIA	Segona mitat del segle XIX
BIBLIOGRAFIA	B. Campins, 2000: 62

4. ESTAT DE CONSERVACIÓ

ESTAT DE CONSERVACIÓ	Regular. La façana presenta alguns descrostats i pegats de ciment, fruit de reparacions fetes amb poca cura. La canal presenta desperfectes.
INTERVENCIÓ	S'han empotrat els comptadors d'aigua i electricitat

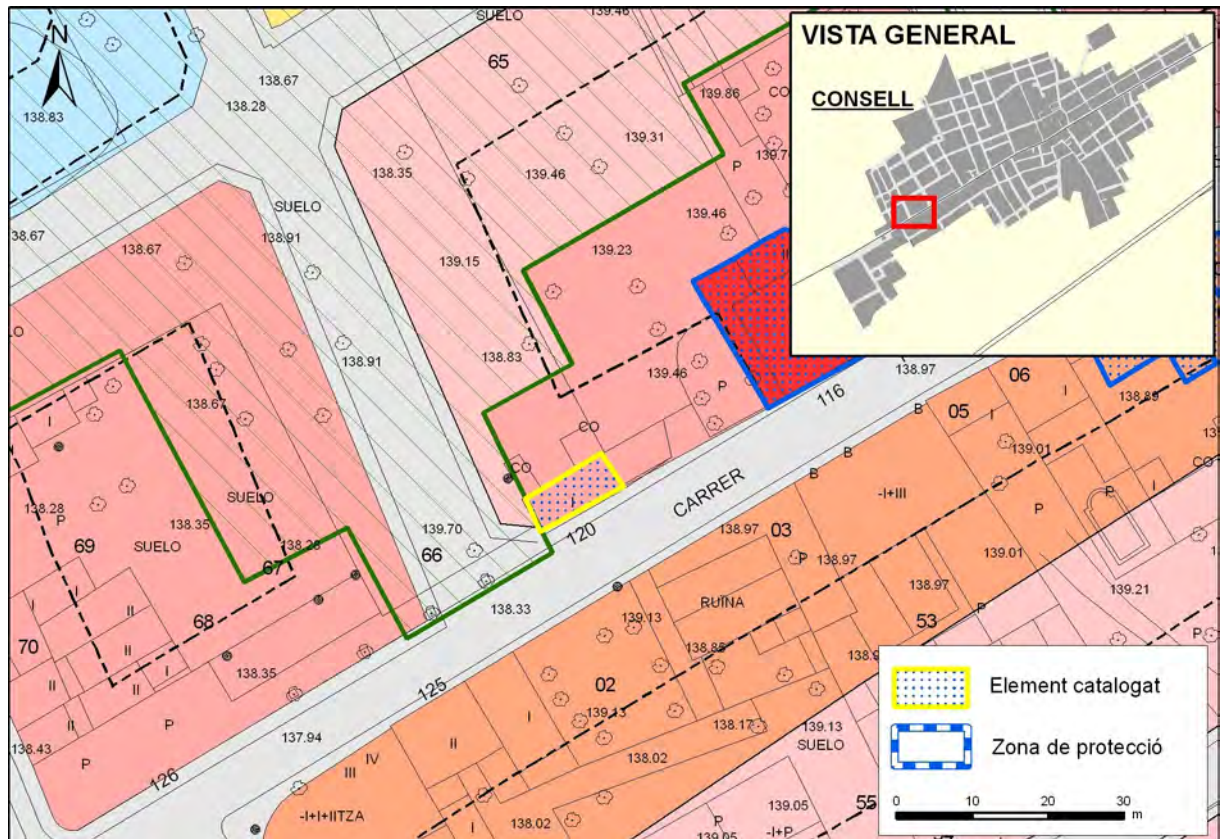
5. PROTECCIÓ DE L'ELEMENT

GRAU DE PROTECCIÓ	B
USOS PERMESOS	Els corresponents a la zona en la qual s'ubica segons les Normes Urbanístiques
ELEMENTS A PRESERVAR	Volumetria, estructura i façanes de l'edifici incloent totes les obertures de la façana principal, així com el tractament del parament, paredat en verd.
INTERVENCIÓ PREFERENTS I ADMISSIBLES	IP: Reparar els desperfectes de la façana i de la canal. Substituir portalets de PVC o alumini per fusteria tradicional. IA: Restauració, conservació, consolidació i rehabilitació.



CATÀLEG DE PROTECCIÓ DEL PATRIMONI HISTÒRIC DE CONSELL

U-35 LOCALITZACIÓ CARTOGRÀFICA



FOTOGRAFIES



**1. IDENTIFICACIÓ**

DENOMINACIÓ	Ca madò Lianor	CODI	U-36
TIPOLOGIA	Casa urbana		
ÚS ACTUAL	Residencial		
AUTORIA			
ESTIL O CORRENT	Arquitectura popular		

2. LOCALITZACIÓ

NUCLI O PARATGE	es Vinyet		
ADREÇA / ACCÉS	Visitació 4		
REFERÈNCIA CADASTRAL	3511914		
ENTORN / CLASSE DE SÒL	Es tracta d'un carrer molt curt que es troba ubicat en una zona anomenada es Vinyet, que queda pràcticament retirada del nucli urbà, i es caracteritza pel seu valor paisatgístic, donat tant pels camps d'ametlers que l'envolten com per les grans vistes que té cap a la Serra de Tramuntana. Dins aquest mateix redol urbà hi ha les cases des Vinyet i Can Pàmpol. Aquest carrer es caracteritza pel petit conjunt arquitectònic que presenta a nivell tipològic i ambiental constituït per aquesta casa, juntament amb les veïnes Can Vetla i Can Vilettes Vell.		

3. DESCRIPCIÓ

<p>Casa entre mitgeres, orientada cap a ponent, alineada, de dues plantes i un aiguavés amb el vessant cap al frontis. Presenta corral a la part posterior.</p> <p>Façanes: el frontis és de pedra i fang amb macolins a les juntes. La coberta és de teula àrab antiga. Obertures: l'accés es fa per un portal allindanat amb llinda i brancals de carreus de pedra viva picats. A cada banda presenta una finestra allindanada, reformades, amb l'ampit ressortit de test. Sobre el portal destaca un finestró.</p> <p>Cantoneres i ràfec: no presenta cantoneres i el ràfec és una filada de caps de teula girada amb la canal obrada damunt, capcimada per la teulada.</p>	
CRONOLOGIA	Segle XVIII-XIX
BIBLIOGRAFIA	B. Campins, A. Company, 1995: s/p

4. ESTAT DE CONSERVACIÓ

ESTAT DE CONSERVACIÓ	Bo. La façana presenta alguns descrostats i pegats de ciment, fruit de reparacions fetes amb poca cura.
INTERVENCIÓNS	Les finestres de la planta baixa són posteriors a la resta d'obertures, una d'elles reformada de nou. La casa ha estat reformada, s'han reparat les canals i s'ha empotrat el comptador.

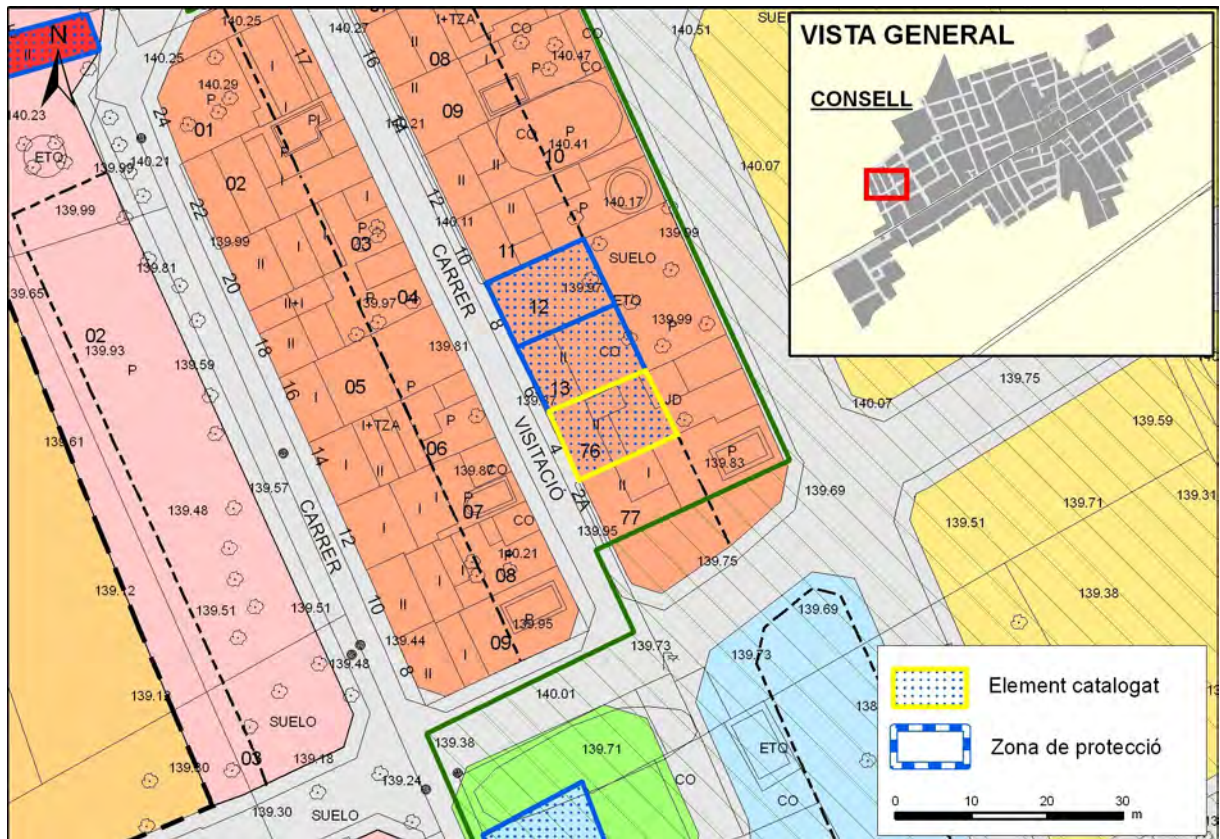
5. PROTECCIÓ DE L'ELEMENT

GRAU DE PROTECCIÓ	C
USOS PERMESOS	Els corresponents a la zona en la qual s'ubica segons les Normes Urbanístiques
ELEMENTS A PRESERVAR	Façana i volumetria corresponent al primer aiguavés. Portal principal, finestró i cornisa de caps de teula. Tractament del parament de pedra i fang amb macolins a les juntes.
INTERVENCIÓNS PREFERENTS I ADMISSIBLES	IP: Reparar els desperfectes del parament. Substituir el portalet d'alumini per fusteria tradicional. Eliminar el cablejat. IA: Restauració, conservació, consolidació, rehabilitació i reestructuració.



CATÀLEG DE PROTECCIÓ DEL PATRIMONI HISTÒRIC DE CONSELL

U-36 LOCALITZACIÓ CARTOGRÀFICA



FOTOGRAFIES





1. IDENTIFICACIÓ

DENOMINACIÓ	Can Vetla	CODI	U-37
TIPOLOGIA	Casa urbana		
ÚS ACTUAL	Residencial		
AUTORIA			
ESTIL O CORRENT	Arquitectura popular		

2. LOCALITZACIÓ

NUCLI O PARATGE	es Vinyet		
ADREÇA / ACCÉS	Visitació 6		
REFERÈNCIA CADASTRAL	3511913		
ENTORN / CLASSE DE SÒL	Es tracta d'un carrer molt curt que es troba ubicat en una zona anomenada es Vinyet, que queda pràcticament retirada del nucli urbà, i es caracteritza pel seu valor paisatgístic, donat tant pels camps d'ametlers que l'envolten com per les grans vistes que té cap a la serra de Tramuntana. Dins aquest mateix redol urbà hi ha les cases des Vinyet i Can Pàmpol. Aquest carrer es caracteritza pel petit conjunt arquitectònic que presenta a nivell tipològic i ambiental constituït per aquesta casa, juntament amb les veïnes Ca Madò Lianor i Can Viletes Vell.		

3. DESCRIPCIÓ

<p>Conjunt format per casa entre mitgeres orientada cap a ponent, alineada, de dues plantes i un aiguavés amb el vessant cap al frontis. Presenta corral, coll de cisterna, restes d'antigues dependències i hort.</p> <p>Façanes: el frontis no presenta distribució simètrica de les obertures i el material de construcció és la pedra i el fang, enllestit amb un morter de calç. La coberta és de teula àrab. <u>Obertures</u>: l'accés es fa per un portal allindanat amb la llinda i brancals formats per peces de marès. A la seva banda esquerra presenta una finestra allindanada, i a la banda dreta un finestró amb esplandit amb les peces de marès. Sobre el portal destaca un petit finestró. <u>Façana posterior</u>: és de pedra en verd amb un predomini absolut del massís sobre el buit, destacant-hi només un portal allindanat amb la llinda de fusta.</p> <p>Canteres i ràfec: les canteres no són aparents i el ràfec és una filada de caps de teula girada amb la canal obrada al damunt i embotida en el frontis, tot capcimat pel capell de teulada, que ha estat pujat respecte a l'original.</p> <p>Interiors: conserva la distribució original. Presenta una sola crugia amb el trespol encimentat i el sostrat és de bigues de fusta en el sentit del vessant. A la dreta es troba l'escala d'un sol tram, adossada i sense arrambador, que puja al pis; i a l'esquerra, l'antiga cuina que conserva la prestatgeria d'obra.</p> <p>Coll de cisterna: es troba al corral, aïllat, i té forma de capella cilíndrica coberta per una peça de marès. És obrada amb pedra i fang, de manera molt grollera.</p>	
CRONOLOGIA	Segle XVIII-XIX
BIBLIOGRAFIA	B. Campins, A. Company, 1995: s/p

4. ESTAT DE CONSERVACIÓ

ESTAT DE CONSERVACIÓ	Regular. El parament presenta descrostats, humitats i pegats de ciment.
INTERVENCIÓ	S'ha renovat la coberta elevant l'altura del porxo deixant el parament de l'ampliació sense referir.



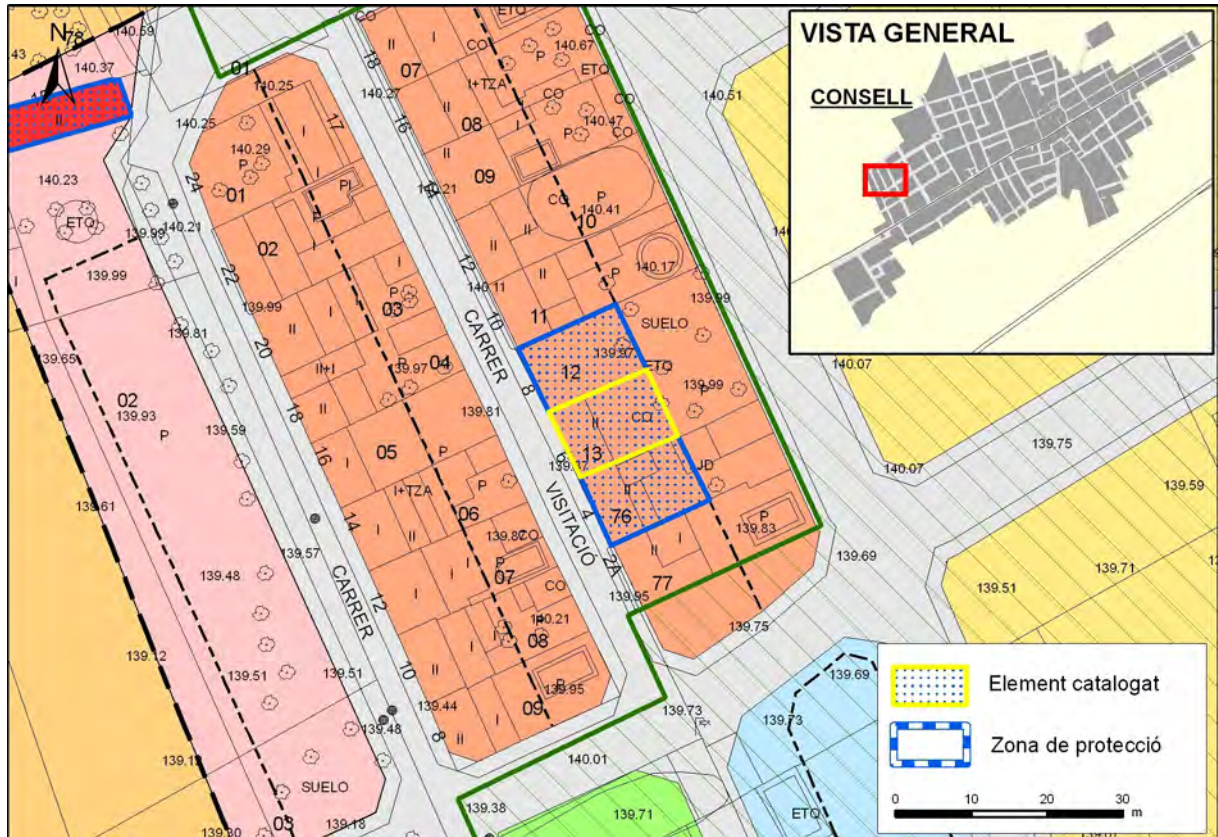
5. PROTECCIÓ DE L'ELEMENT

GRAU DE PROTECCIÓ	C
USOS PERMESOS	Els corresponents a la zona en la qual s'ubica segons les Normes Urbanístiques
ELEMENTS A PRESERVAR	Façana i volumetria corresponent al primer aiguavés. Portal principal, finestrons, sistema de recollida d'aigües i cornisa de caps de teula. Tractament del parament de pedra i fang, enllestit amb morter de calç.
INTERVENCIÓ PREFERENTS I ADMISSIBLES	IP: Reparar els desperfectes del parament i la canal que provoca humitats a la façana. Referir el tram de blocs de formigó vist seguint el patró del referit existent. IA: Restauració, conservació, consolidació, rehabilitació i reestructuració.



CATÀLEG DE PROTECCIÓ DEL PATRIMONI HISTÒRIC DE CONSELL

U-37 LOCALITZACIÓ CARTOGRÀFICA



FOTOGRAFIES





1. IDENTIFICACIÓ

DENOMINACIÓ	Can Viletes Vell	CODI	U-38
TIPOLOGIA	Casa urbana		
ÚS ACTUAL	Desús		
AUTORIA			
ESTIL O CORRENT	Arquitectura popular		

2. LOCALITZACIÓ

NUCLI O PARATGE	es Vinyet
ADREÇA / ACCÉS	Visitació 8
REFERÈNCIA CADASTRAL	3511912
ENTORN / CLASSE DE SÒL	Es tracta d'un carrer molt curt que es troba ubicat en una zona anomenada es Vinyet, que queda pràcticament retirada del nucli urbà, i es caracteritza pel seu valor paisatgístic, donat tant pels camps d'ametlers que l'envolten com per les grans vistes que té cap a la Serra de Tramuntana. Dins aquest mateix redol urbà hi ha les cases des Vinyet i Can Pàmpol. Aquest carrer es caracteritza pel petit conjunt arquitectònic que presenta a nivell tipològic i ambiental constituït per aquesta casa, juntament amb les veïnes Ca Madò Lianor i Can Vetla.

3. DESCRIPCIÓ

<p>Casa entre mitgeres, orientada cap a ponent, alineada, de dues plantes i un aiguavés, amb el vessant cap al frontis. Presenta corral a la part posterior.</p> <p>Façanes: contempla una distribució quasi simètrica de les obertures i el paredat és de pedra i fang amb un enllestit fi de morter de calç emblanquinat. Obertures: l'accés es fa per un portal allindanat amb la llinda i brancals de peces de marès, mentre que el llindar és de pedra viva. A cada banda presenta una finestra, totes dues paredades: la de la dreta té la llinda i els brancals de marès, igual que l'ampit, que es troba ressortit. A la planta superior hi ha dues petites finestres: la de la dreta paredada, i l'altra amb la llinda, ampit i brancals d'una sola peça de marès.</p> <p>Cantoneres i ràfec: les cantoneres no són aparents i el ràfec és una filada de caps de teula girada amb la canal obrada al damunt i embotida en el frontis. No presenta teulada.</p>	
CRONOLOGIA	Segle XVIII-XIX
BIBLIOGRAFIA	B. Campins, A. Company, 1995: s/p

4. ESTAT DE CONSERVACIÓ

ESTAT DE CONSERVACIÓ	Dolent. Sols es conserva la façana. La resta de la casa es troba completament esbucada.
INTERVENCIIONS	

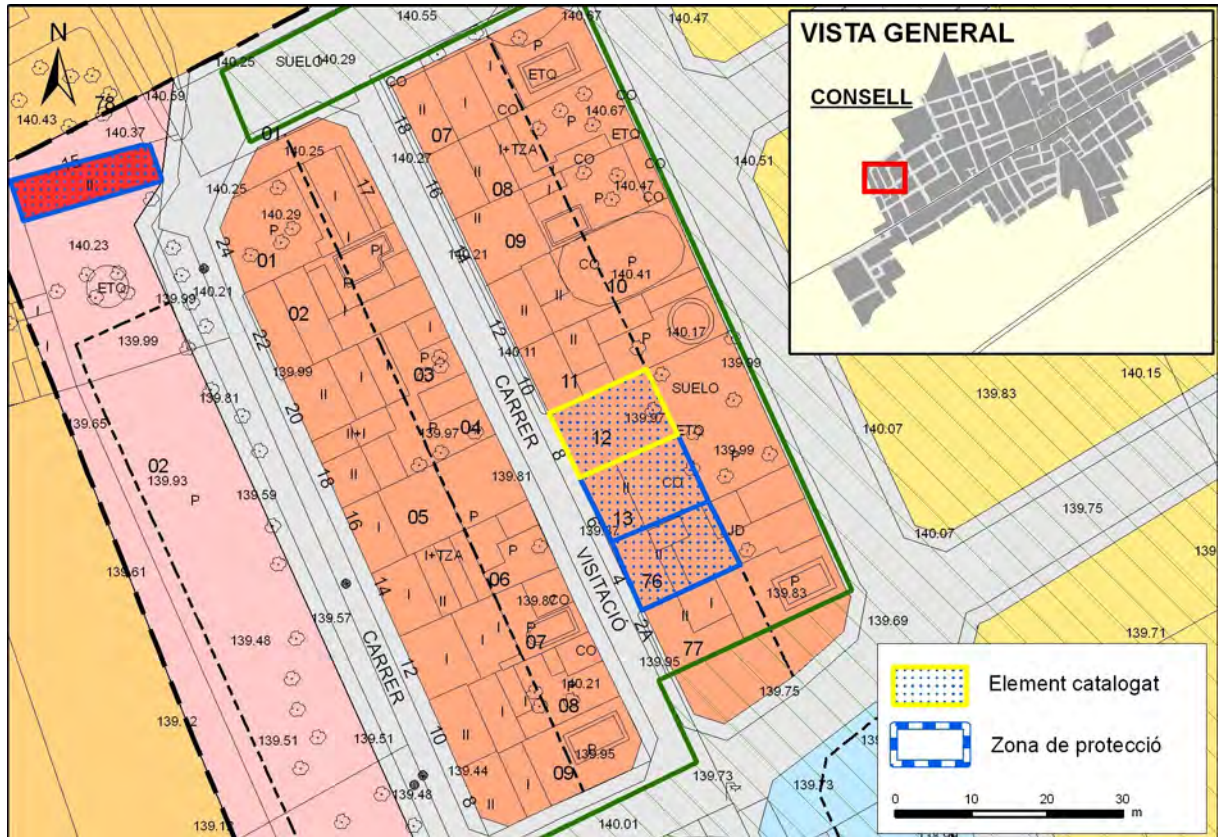
5. PROTECCIÓ DE L'ELEMENT

GRAU DE PROTECCIÓ	C
USOS PERMESOS	Els corresponents a la zona en la qual s'ubica segons les Normes Urbanístiques
ELEMENTS A PRESERVAR	Façana i volumetria corresponent al primer aiguavés. Portal principal, finestrons, sistema de recollida d'aigües i cornisa de caps de teula. Tractament del parament de pedra i fang, enllestit amb morter de calç.
INTERVENCIIONS PREFERENTS I ADMISSIBLES	IP: Rehabilitació integral IA: Restauració, conservació, consolidació, rehabilitació i reestructuració.



CATÀLEG DE PROTECCIÓ DEL PATRIMONI HISTÒRIC DE CONSELL

U-38 LOCALITZACIÓ CARTOGRÀFICA



FOTOGRAFIES





1. IDENTIFICACIÓ

DENOMINACIÓ	Can Pàmpol o es Vinyet petit	CODI	U-39
TIPOLOGIA	Casa de pagès		
ÚS ACTUAL	Residencial		
AUTORIA			
ESTIL O CORRENT	Arquitectura popular amb reformes i intervencions al segle XX		

2. LOCALITZACIÓ

NUCLI O PARATGE	es Vinyet		
ADREÇA / ACCÉS	Vinyet 13		
REFERÈNCIA CADASTRAL	3511902		
ENTORN / CLASSE DE SÒL	Es troba ubicat en una zona anomenada Es Vinyet, que queda pràcticament retirada del nucli urbà, i es caracteritza pel seu valor paisatgístic, donat tant pels camps d'ametlers que l'envolten com per les grans vistes que té cap a la Serra de Tramuntana. Dins aquest mateix redol, hi ha les cases des Vinyet, que fan partió amb aquesta casa; també hi ha les del carrer Visitació, com Ca Madò Lianor, Can Vetla i Can Vilettes Vell, o el molí des Vinyet.		

3. DESCRIPCIÓ

Conjunt format per cases amb carrera, dependències auxiliars annexes, cisterna i hort d'ametlers i tarongers. Les cases, orientades cap a migjorn, a escaire del carrer, són de dues plantes i un aiguavés, amb el vessant cap al frontis. **Organització dels elements:** es tracta d'un conjunt en forma d'ela constituït per un cos principal i un altre d'annex a l'esquerra, de factura recent, organitzat entorn a una carrera, en part emmacada, on hi ha un xiprer, un emparat i una cisterna, i en part encimentada, on destaca una font.

Façanes: el frontis no segueix una distribució simètrica de les obertures i el paredat és de pedra i fang amb macolins a les juntes. Cal remarcar que a la part esquerra el frontis es troba parcialment cobert per un heura. La coberta és de teula àrab. **Obertures:** a la planta baixa, el portal principal és rodó amb dovellam de peces de marès i brancals d'un sola peça de pedra viva, i presenta també carcanyol de peces de marès. A cada un dels seus costats hi ha un petit finestró amb esplandit, de peces de marès, i a la part esquerra també es troba una portassa d'arc escarser amb brancals i arc de marès. En el pis, quatre finestres, dues de les quals presenten la llinda i brancals d'una sola peça de marès, amb l'ampit ressortit i motllurat, també de marès; la finestra de l'esquerra no segueix l'eix horitzontal, sinó que es troba una mica rebaixada respecte a les altres tres.

Una pèrgola de ferro sostinguda per dos pilars de ciment cobreix la zona de la portassa i el finestró central.

Cantoneres i ràfec: les cantoneres són de peces de marès enqueixalades i el ràfec és una filada de caps de teula girada, amb la canal obrada damunt i embotida al frontis, capcimat tot pel capell de la teulada. Les teules estan decorades amb els motius propis de les teules pintades antigues.

Cisterna: es troba adossada al frontis, a la part esquerra del portal rodó. Té forma de capella cilíndrica i tota ella és de pedra en verd, a excepció de la coberta, que és aterracada.

CRONOLOGIA	Segle XVIII
BIBLIOGRAFIA	B. Campins, 2000: 75-76

4. ESTAT DE CONSERVACIÓ

ESTAT DE CONSERVACIÓ	Bo
INTERVENCIONS	La casa ha estat totalment reformada, renovant-se la coberta.



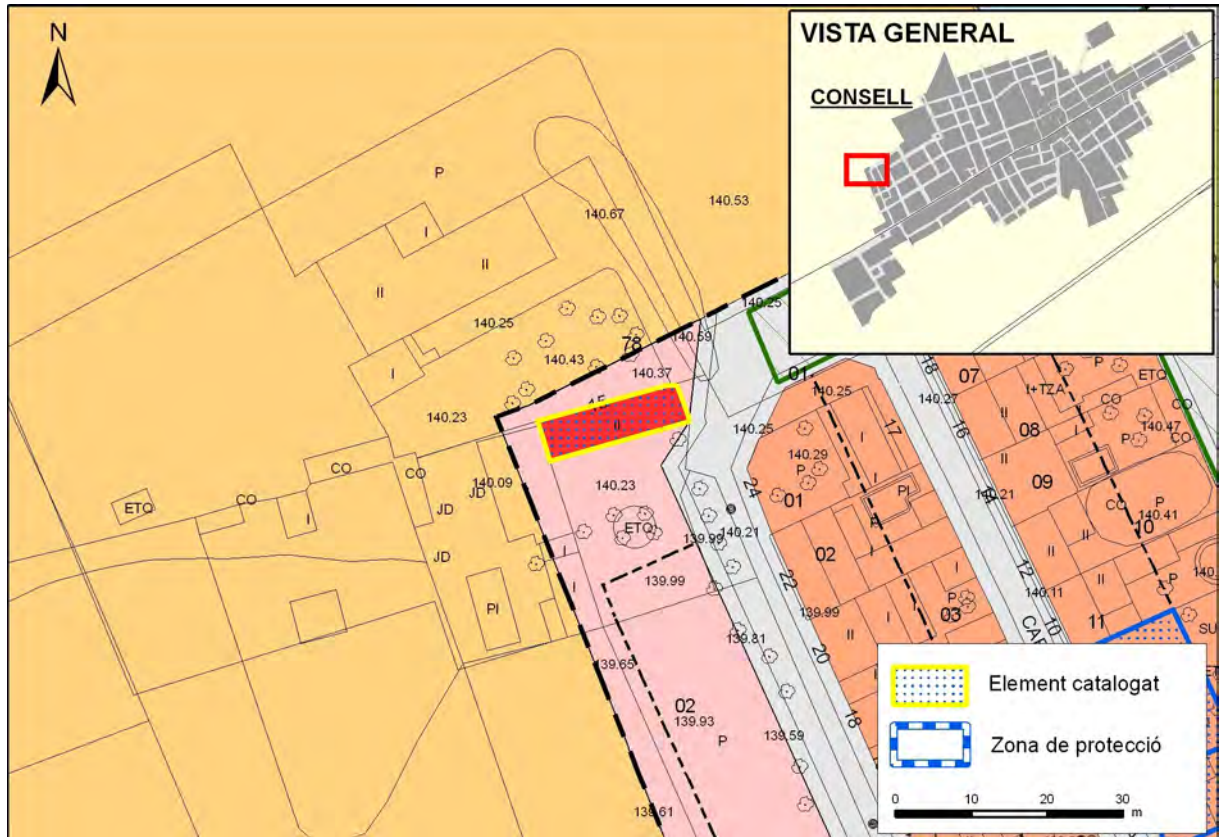
5. PROTECCIÓ DE L'ELEMENT

GRAU DE PROTECCIÓ	B
USOS PERMESOS	Els corresponents a la zona en la qual s'ubica segons les Normes Urbanístiques
ELEMENTS A PRESERVAR	Volumetria, estructura i façanes de les cases, incloent totes les obertures així com el tractament del paredat, de pedra i fang amb macolins a les juntes. Sistema de recollida d'aigües incloent la canal sostinguda per una filera de caps de teula i pou amb capelleta adossat a la façana. Cornisa de caps de teula del capcer. Teules pintades. Carrera situada davant les cases.
INTERVENCIIONS PREFERENTS I ADMISSIBLES	IP: Eliminar el cablejat. IA: Restauració, conservació, consolidació i rehabilitació.



CATÀLEG DE PROTECCIÓ DEL PATRIMONI HISTÒRIC DE CONSELL

U-39 LOCALITZACIÓ CARTOGRÀFICA



FOTOGRAFIES







1. IDENTIFICACIÓ

DENOMINACIÓ	Ca madò Tonina Verreta	CODI	U-40
TIPOLOGIA	Casa urbana		
ÚS ACTUAL	Residencial		
AUTORIA			
ESTIL O CORRENT	Arquitectura popular		

2. LOCALITZACIÓ

NUCLI O PARATGE	
ADREÇA / ACCÉS	Carreró de Son Munar 1
REFERÈNCIA CADASTRAL	3911304
ENTORN / CLASSE DE SÒL	Casa situada en un carreró molt estret del nucli urbà, de fet sols s'hi pot accedir a peu; és la casa que més destaca d'aquest carreró, encara que la presència quasi a damunt de l'antiga fàbrica d'embotits elimina per complet la seva visió frontal. Es troba molt propera a altres cases del carrer Ferrer també de tipologia popular molt similars, totes alineades al carrer, una vora l'altra, com Can Bolles, Ca na Toia, Can Pipella, Can Mavi i Can Moranta, totes catalogades.

3. DESCRIPCIÓ

Casa alineada al carreró amb mitgera lateral dreta. La casa és de planta rectangular, de dues plantes i d'un aiguavés amb vessant cap al frontis.

Façanes: el frontis presenta un sòcol encimentat i la resta dels paredats són de pedra i fang aterracats amb petites pedres rodones incrustades. La coberta és de teula àrab antiga. **Obertures:** presenten distribució simètrica. A la planta baixa, el portal d'accés és rebaixat amb els brancals i arc de vàries peces de marès, i dues finestres, amb la llinda d'una peça i brancals de dues peces, tot enrasat de marès, i l'ampit ressortit, sense motllurar, d'una peça de marès; al pis, tres finestres amb la llinda i brancals d'una peça, de marès i enrasat i l'ampit ressortit, sense motllurar, d'una peça de marès. Totes les finestres presenten la proporció mallorquina rectangular en vertical.

Cantoneres i ràfec: la casa no presenta cantoneres; el ràfec és una canal de teules i la volada de la teulada, la canal és inclinada cap al centre i sostinguda per una filada de teules girades; al centre hi ha un embut de canal de fang cuit.

CRONOLOGIA	Segona mitat del segle XIX
BIBLIOGRAFIA	B. Campins, 2000: 24, 25, 62. Campins, A. Company, 1995: s/p

4. ESTAT DE CONSERVACIÓ

ESTAT DE CONSERVACIÓ	Bo
INTERVENCIÓ	La casa ha estat totalment reformada. El parament presenta alguns descrostats i pegats de ciment.

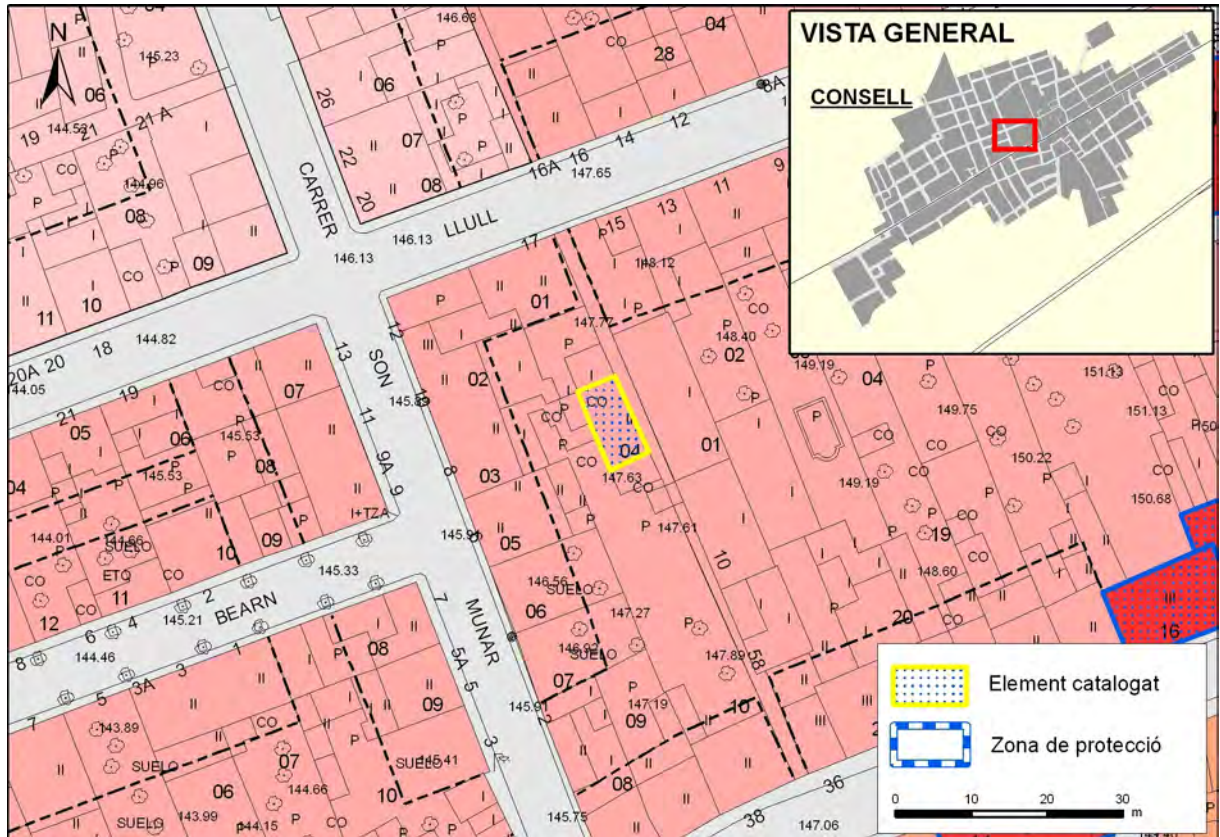
5. PROTECCIÓ DE L'ELEMENT

GRAU DE PROTECCIÓ	C
USOS PERMESOS	Els corresponents a la zona en la qual s'ubica segons les Normes Urbanístiques
ELEMENTS A PRESERVAR	Volumetria i façana corresponent al primer aiguavés incloent totes les obertures i el tractament del parament, de pedra i fang aterracats amb petites pedres rodones incrustades. Sistema de recollida d'aigües i cornisa de caps de teula.
INTERVENCIÓ PREFERENTS I ADMISSIBLES	IP: Reparar el parament i eliminar el cablejat. IA: Restauració, conservació, consolidació, rehabilitació i reestructuració.



CATÀLEG DE PROTECCIÓ DEL PATRIMONI HISTÒRIC DE CONSELL

U-40 LOCALITZACIÓ CARTOGRÀFICA



FOTOGRAFIES



**1. IDENTIFICACIÓ**

DENOMINACIÓ	Ca na Toia	CODI	U-41
TIPOLOGIA	Casa urbana		
ÚS ACTUAL	Residencial		
AUTORIA			
ESTIL O CORRENT	Arquitectura popular		

2. LOCALITZACIÓ

NUCLI O PARATGE	
ADREÇA / ACCÉS	Ferrer o Nou 32
REFERÈNCIA CADASTRAL	4013245
ENTORN / CLASSE DE SÒL	Casa situada en un carrer estret del nucli urbà, segurament la majoria d'habitatges d'aquest carrer eren de similar tipologia, de dues plantes i donaven una fesomia molt peculiar i característica d'edificacions populars construïdes en el segle XIX, totes alineades, una vora l'altra, al carrer; avui encara es conserven alguns exemples d'habitatges tradicionals com aquesta casa, Can Bolles, Can Pipella i Can Mavi, totes catalogades.

3. DESCRIPCIÓ

Casa situada entre mitgeres i alineada al carrer. La casa és de planta rectangular, de dues plantes i dos aiguavessos amb vessant cap al frontis.	
Façanes: els paredats són de pedra i fang aterrat amb petites pedres rodones incrustades. Hi ha un embut de canal de fang cuit al frontis. La coberta és de teula àrab antiga. Obertures: presenten distribució simètrica. A la planta baixa, el portal d'accés és escarser ara retallat amb els brancals i arc de vàries peces de marès i llindar de pedra viva, i dues finestres, amb els brancals i la llinda enrasats de marès i l'ampit ressortit, sense motllurar, d'una peça de marès; al pis, tres finestres amb la llinda i brancals d'una peça, de marès, enrasat i l'ampit ressortit, sense motllurar, de dues peces de marès. Totes les finestres presenten la proporció mallorquina rectangular en vertical.	
Cantonereres i ràfec: la casa no presenta cantonereres; el ràfec és de llivanya, canal de zinc i volada de teula.	
CRONOLOGIA	Darrer teç del segle XIX
BIBLIOGRAFIA	B. Campins, 2000: 26, 62. B. Campins, A. Company, 1995: s/p.

4. ESTAT DE CONSERVACIÓ

ESTAT DE CONSERVACIÓ	Bo
INTERVENCIÓ	La casa ha estat reformada renovant-se la façana. S'ha instal·lat una canal de PVC.

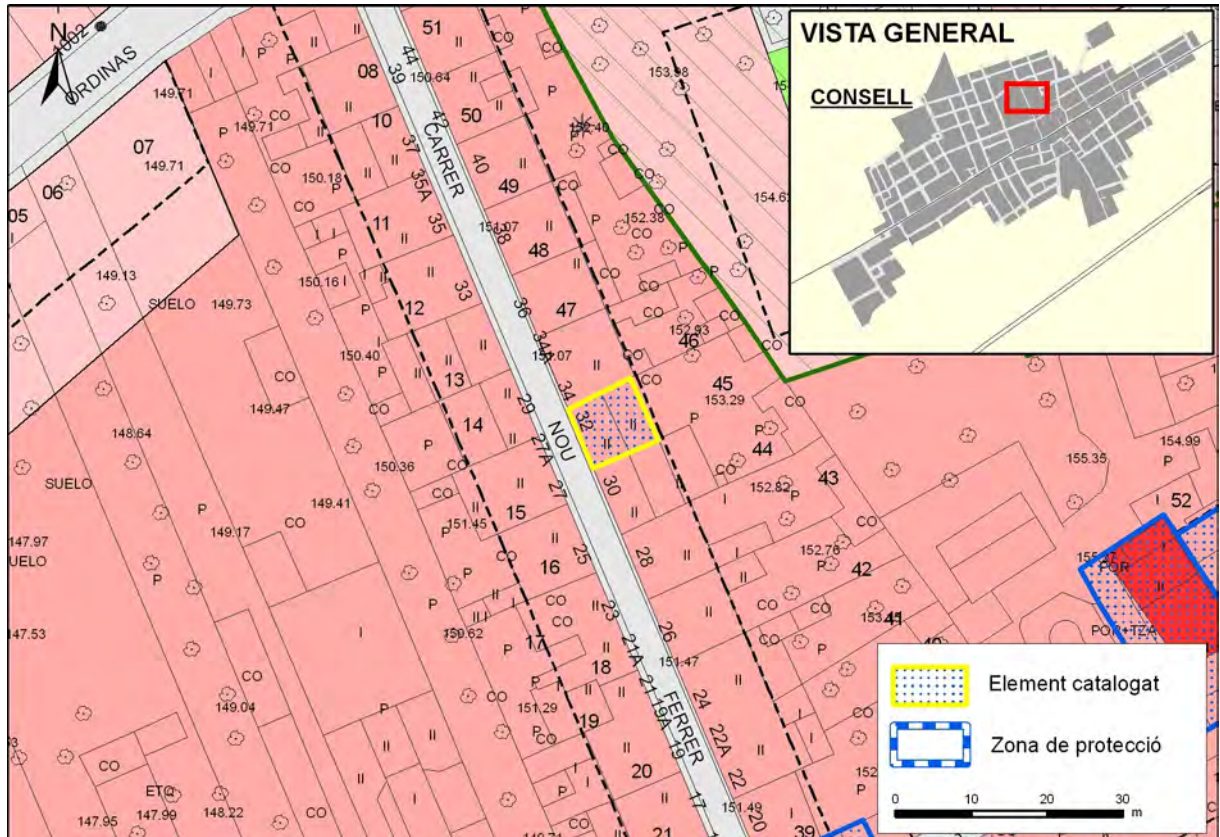
5. PROTECCIÓ DE L'ELEMENT

GRAU DE PROTECCIÓ	C
USOS PERMESOS	Els corresponents a la zona en la qual s'ubica segons les Normes Urbanístiques
ELEMENTS A PRESERVAR	Volumetria i façana corresponent al primer aiguavés, incloent totes les obertures i el tractament del parament, de pedra i fang aterrat amb petites pedres rodones incrustades. Portal de pedra.
INTERVENCIÓ PREFERENTS I ADMISSIBLES	IP: Eliminar el cablejat, substituir la canal de PVC per una canal de zinc i el portalet de PVC per fusteria tradicional. IA: Restauració, conservació, consolidació, rehabilitació i reestructuració.



CATÀLEG DE PROTECCIÓ DEL PATRIMONI HISTÒRIC DE CONSELL

U-41 LOCALITZACIÓ CARTOGRÀFICA



FOTOGRAFIES



**1. IDENTIFICACIÓ**

DENOMINACIÓ	Can Bolles	CODI	U-42
TIPOLOGIA	Casa urbana		
ÚS ACTUAL	Residencial		
AUTORIA			
ESTIL O CORRENT	Arquitectura popular		

2. LOCALITZACIÓ

NUCLI O PARATGE	
ADREÇA / ACCÉS	Ferrer o Nou 18
REFERÈNCIA CADASTRAL	4013235
ENTORN / CLASSE DE SÒL	Casa situada en un carrer estret del nucli urbà, segurament la majoria d'habitatges d'aquest carrer eren de similar tipologia, de dues plantes i donaven una fesomia molt peculiar i característica d'edificacions populars construïdes al segle XIX, totes alineades, una vora l'altra, al carrer; avui encara es conserven alguns exemples d'habitatges tradicionals i populars com aquesta casa, Ca na Toia, Can Pipella, Can Mavi i Can Moranta, totes catalogades.

3. DESCRIPCIÓ

Casa situada entre mitgeres i alineada al carrer. La casa és de planta rectangular, de dues plantes i dos aiguavessos amb vessant cap al frontis.	
Façanes: els paredats són de pedra i fang aterracats amb petites pedres rodones incrustades. La coberta és de teula àrab antiga. Obertures: presenten distribució simètrica. A la planta baixa, el portal d'accés, és rebaixat amb els brancals i arc de vàries peces de marès, i dues finestres, amb els brancals i la llinda enrasats i l'ampit ressortit, sense motllurar, tot d'una peça de marès; al pis, tres finestres amb la llinda i brancals enrasats i l'ampit ressortit, sense motllurar, tot d'una peça de marès. Totes les finestres presenten la proporció mallorquina rectangular en vertical.	
Cantonereres i ràfec: la casa no presenta cantonereres; el ràfec és de llivanya, canal de zinc i volada de teula.	
CRONOLOGIA	Darrer terç del segle XIX
BIBLIOGRAFIA	B. Campins, 2000: 26, 62. B. Campins, A. Company, 1995: s/p.

4. ESTAT DE CONSERVACIÓ

ESTAT DE CONSERVACIÓ	Bo.
INTERVENCIÓ	La casa ha estat reformada renovant-se parcialment la façana i empotrants-se l'escomesa i comptador d'electricitat.

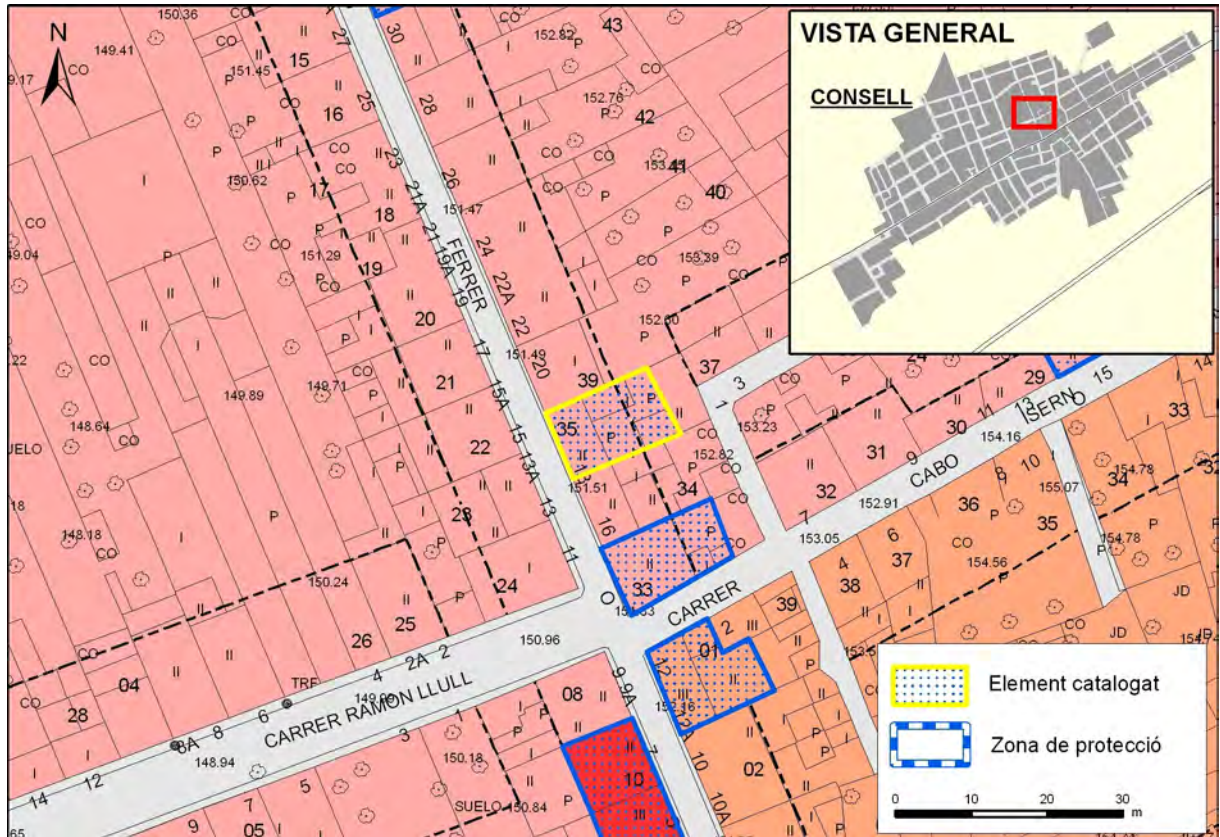
5. PROTECCIÓ DE L'ELEMENT

GRAU DE PROTECCIÓ	C
USOS PERMESOS	Els corresponents a la zona en la qual s'ubica segons les Normes Urbanístiques
ELEMENTS A PRESERVAR	Volumetria i façana corresponent al primer aiguavés, incloent totes les obertures i el tractament del parament, de pedra i fang aterracat amb petites pedres rodones incrustades.
INTERVENCIÓ PREFERENTS I ADMISSIBLES	IP: Eliminar el cablejat. IA: Restauració, conservació, consolidació, rehabilitació i reestructuració.



CATÀLEG DE PROTECCIÓ DEL PATRIMONI HISTÒRIC DE CONSELL

U-42 LOCALITZACIÓ CARTOGRÀFICA



FOTOGRAFIES



**1. IDENTIFICACIÓ**

DENOMINACIÓ	Can Pipella, Can Simó o Can Ramis	CODI	U-43
TIPOLOGIA	Casa urbana		
ÚS ACTUAL	Residencial		
AUTORIA			
ESTIL O CORRENT	Arquitectura popular		

2. LOCALITZACIÓ

NUCLI O PARATGE			
ADREÇA / ACCÉS	Ferrer o Nou 14 / carrer de Son Mussol o del Caporal Isern		
REFERÈNCIA CADASTRAL	4013233		
ENTORN / CLASSE DE SÒL	Casa situada en una cruïlla de carrers i alineada a un carrer estret del nucli urbà, segurament la majoria d'habitatges d'aquest carrer eren de dues plantes i donaven una fesomia molt peculiar i característica d'edificacions populars construïdes en el segle XIX, totes alineades, una vora l'altra, al carrer, encara que Can Pipella podria ser més antiga; al carrer es conserven alguns exemples d'habitatges tradicionals com aquesta casa, Ca na Toia, Can Bolles, Can Mavi i Can Moranta, totes catalogades.		

3. DESCRIPCIÓ

<p>Conjunt format per casa, antic corral i dependències auxiliars a la part posterior. La casa es troba a un cap de cantó amb el carrer de Son Mussol o del Caporal Isern, és alineada al carrer i presenta mitgera lateral esquerra. La casa és de planta rectangular, de dues plantes i dos aiguavessos amb vessant cap al frontis.</p> <p>Façanes: els paredats són de pedra i fang aterracats amb petites pedres incrustades; el capcer és d'igual paredat que el frontis. La coberta és de teula àrab antiga. Obertures: presenten distribució simètrica. A la planta baixa, el portal d'accés és rodó amb restes del carcanyol, de poc regràs, amb els brancals i arc de marès enllestits de ciment, i dues finestres; la de la dreta amb la llinda d'una peça i els brancals de varies peces, tot de marès, i l'ampit és una peça de fang cuit; la de l'esquerra presenta llinda i brancals de varies peces de marès, tot enrasat; al pis, tres finestres amb la llinda d'una peça i brancals de dues peces, tot de marès i enrasat i l'ampit ressortit, sense motllurar, d'una peça de marès. Al capcer hi ha una portassa escarsera, avui paredada amb una finestra de factura recent en el paredat; al pis del capcer hi ha una finestra amb llinda i brancals d'una peça, enrasats i l'ampit ressortit sense motllurar, tot de marès. Totes les finestres presenten la proporció mallorquina rectangular en vertical.</p> <p>Cantoneres i ràfec: la casa presenta una cantonera de carreus de marès en el cantó; el ràfec és de llivanya i volada de teula.</p>	
CRONOLOGIA	Darrer quart del segle XIX
BIBLIOGRAFIA	AMC: lligall 186. B. Campins, 2000: 26, 58. B. Campins, A. Company, 1995: s/p.

4. ESTAT DE CONSERVACIÓ

ESTAT DE CONSERVACIÓ	Regular. El parament presenta nombrosos descrostats i pegats de ciment.
INTERVENCIÓ	Les finestres de la planta baixa han sofert remodelacions, ampliant-se les dimensions de la finestra esquerra i instal.lant un ampit ceràmic a l'altre. S'ha empotrat l'escomesa i el comptador d'electricitat. S'ha instal.lat una canal de PVC.



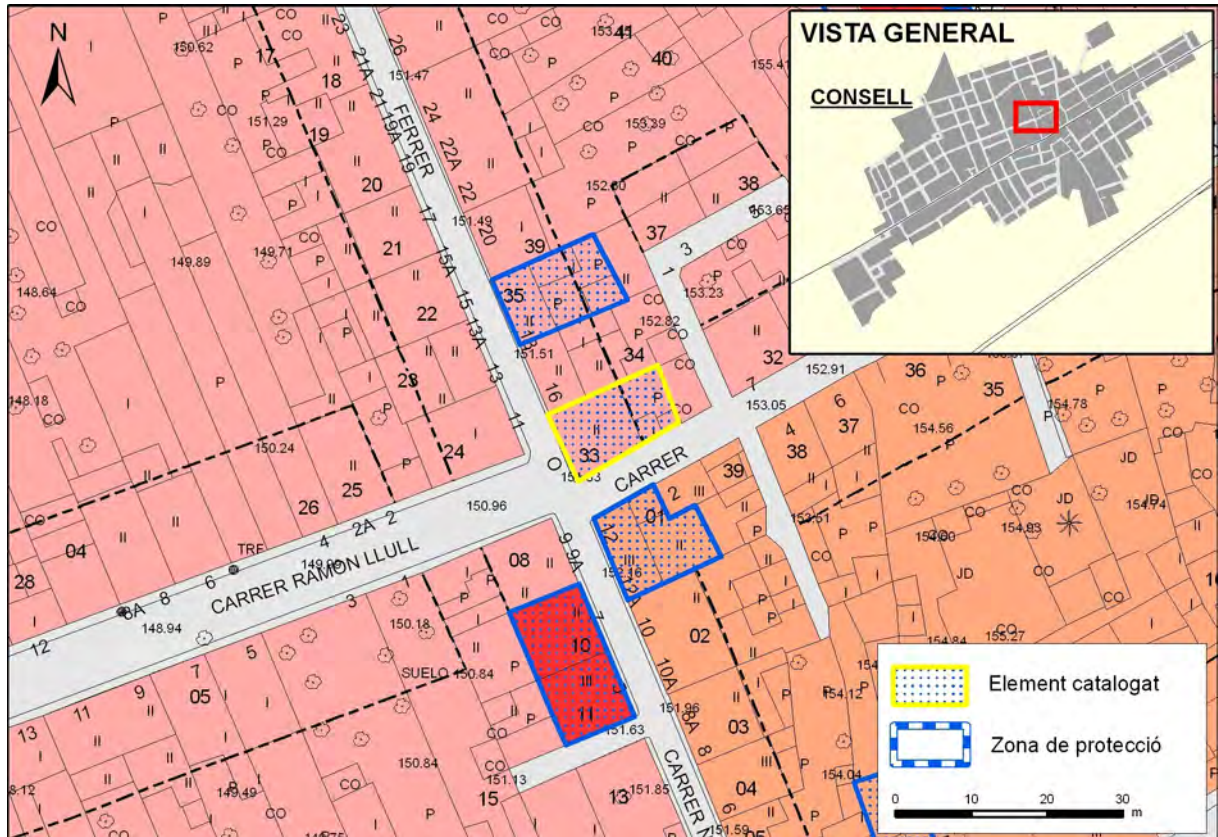
5. PROTECCIÓ DE L'ELEMENT

GRAU DE PROTECCIÓ	C
USOS PERMESOS	Els corresponents a la zona en la qual s'ubica segons les Normes Urbanístiques
ELEMENTS A PRESERVAR	Volumetria i façanes dels carrers Roser i de Son Mussol, especialment el portal d'accés, les finestres amb ampit ressortit d'una peça de marès i el tractament del parament, de pedra i fang aterrat amb petites pedres rodones incrustades. Portal de pedra.
INTERVENCIÓ PREFERENTS I ADMISSIBLES	IP: Reparar el parament seguint el patró existent. Eliminar el cablejat i substituir la canal de PVC per una canal de zinc. IA: Restauració, conservació, consolidació, rehabilitació i reestructuració.



CATÀLEG DE PROTECCIÓ DEL PATRIMONI HISTÒRIC DE CONSELL

U-43 LOCALITZACIÓ CARTOGRÀFICA



FOTOGRAFIES



**1. IDENTIFICACIÓ**

DENOMINACIÓ	Can Moranta	CODI	U-44
TIPOLOGIA	Casa urbana		
ÚS ACTUAL	Residencial i comercial		
AUTORIA			
ESTIL O CORRENT	Arquitectura popular		

2. LOCALITZACIÓ

NUCLI O PARATGE			
ADREÇA / ACCÉS	Ferrer o Nou 12-12A / carrer de Son Mussol o del Caporal Isern		
REFERÈNCIA CADASTRAL	4012901		
ENTORN / CLASSE DE SÒL	Situada en un carrer molt estret on antigament hi devia haver tot un conjunt de cases populars del XIX de similar tipologia, una vora l'altra i alineades al carrer que li donaven una interessant fesomia. Avui encara es conserven alguns exemples d'habitatges tradicionals i populars com aquesta casa, la seva veïna de Can Pipella, la de davant, Can Mavi i altres com Ca na Toia i Can Bolles, totes elles situades i alineades al mateix carrer i catalogades en fitxes a part. També molt properes, al c. de Son Mussol, hi ha catalogades Can Pallús i Ca na Biela.		

3. DESCRIPCIÓ

Casa situada en un cap de cantó amb el carrer de Son Mussol o del Caporal Isern, és alineada al carrer i presenta mitgera lateral dreta. La casa és de planta rectangular, de tres plantes i un aiguavés que vessa cap al frontis i cap al capcer. Presenta un segon aiguavés de dues plantes a la part posterior que vessa cap al carrer de Son Mussol.

Façanes: els paredats són de pedra i fang aterracats amb petites pedres incrustades. La coberta és de teula àrab antiga. **Obertures:** presenten distribució simètrica. A la planta baixa, el portal d'accés és escarser amb l'arc de varies peces de marès i el brancals són també de marès excepte la part inferior que és de pedra viva; a la dreta, un altre portal allindanat, de factura posterior, amb les brancalades de marès, i dues finestres, ambdues amb brancals i llinda de varies peces enrasades de marès i l'ampit és d'una peça de marès, ressortit i sense motllurar. Al primer pis, un balcó central amb volada de pedra i barana de ferro, i dues finestres amb brancals i llinda de varies peces de marès, enrasades i l'ampit d'una peça de marès, ressortit i sense motllurar. Al segon pis o porxo, tres finestrons apaïrats amb brancals i llinda de varies peces enrasades i l'ampit ressortit sense motllurar, tot és de marès. Totes les finestres presenten la proporció mallorquina rectangular en vertical. En el capcer hi ha una portassa escarsera, avui paredada amb brancals de marès, on s'ha obert una finestra quadrangular de factura posterior. Al costat del portal es conserva un ferro i a la cantonada del carrer de Son Mussol una anella, ambdós elements per fermar les bústies.

Cantonereres i ràfec: les cantonereres són de carreus de marès i la del cantó és arrodonida; el ràfec és de llivanya, una filada de caps de teules girades, canal de zinc i volada de teula.

CRONOLOGIA	Segona mitat del segle XIX
BIBLIOGRAFIA	AMC: lligall 186. B. Campins, 2000: 26, 58. B. Campins, A. Company, 1995: s/p.

4. ESTAT DE CONSERVACIÓ

ESTAT DE CONSERVACIÓ	Bo. El parament presenta erosions i pegats de ciment a la part baixa.
INTERVENCIÓ	La portassa del carrer de Son Mussol fou paredada i s'hi obrí una finestra moderna.

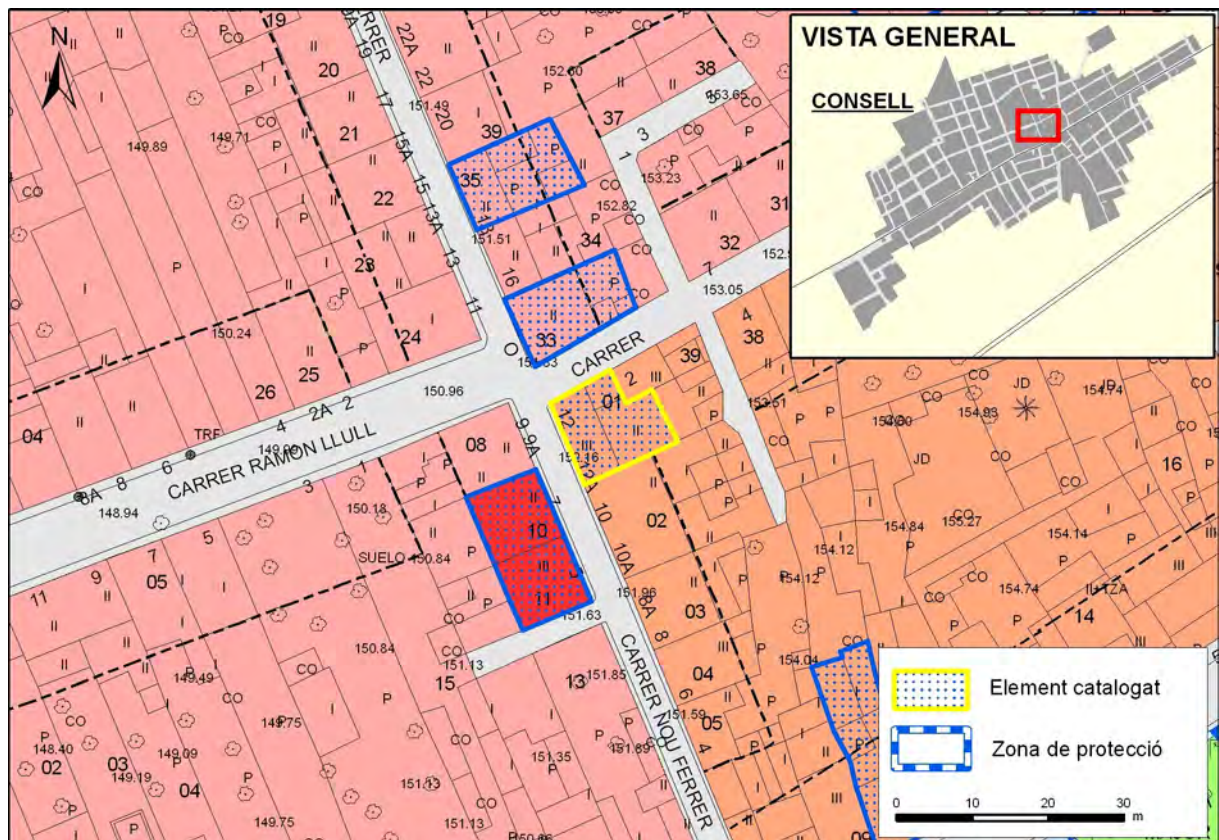


CATÀLEG DE PROTECCIÓ DEL PATRIMONI HISTÒRIC DE CONSELL

5. PROTECCIÓ DE L'ELEMENT

GRAU DE PROTECCIÓ	C
USOS PERMESOS	Els corresponents a la zona en la qual s'ubica segons les Normes Urbanístiques
ELEMENTS A PRESERVAR	Volumetria i façana corresponent al primer aiguavés dels carrers Roser i de Son Mussol, incloent totes les obertures i el tractament del parament, de pedra i fang aterracat amb petites pedres rodones incrustades. Portal i brancals de pedra del portal principal. Cornisa de caps de teula. Ferro i anella fermadora.
INTERVENCIIONS PREFERENTS I ADMISSIBLES	IP: Reparar els desperfectes del parament seguint el patró existent. Eliminar el cablejat IA: Restauració, conservació, consolidació, rehabilitació i reestructuració. S'admet la reobertura de la portassa del carrer de Son Mussol.

U-44 LOCALITZACIÓ CARTOGRÀFICA





U-44 FOTOGRAFIES



**1. IDENTIFICACIÓ**

DENOMINACIÓ	Can Gener o Can Mavi	CODI	U-45
TIPOLOGIA	Casa urbana		
ÚS ACTUAL	Residencial		
AUTORIA			
ESTIL O CORRENT	Arquitectura popular		

2. LOCALITZACIÓ

NUCLI O PARATGE	
ADREÇA / ACCÉS	Ferrer o Nou 5
REFERÈNCIA CADASTRAL	3912810
ENTORN / CLASSE DE SÒL	Casa situada en un carrer estret del nucli urbà, segurament la majoria d'habitatges d'aquest carrer eren de similar tipologia, de dues plantes i donaven una fesomia molt peculiar i característica d'edificacions populars construïdes en el segle XIX, totes alineades, una vora l'altra, al carrer; avui encara es conserven alguns exemples d'habitatges tradicionals com aquesta casa, Can Bolles, Can Pipella i Can Mavi, totes catalogades.

3. DESCRIPCIÓ

Casa situada entre mitgeres i alineada al carrer. La casa és de planta rectangular, de dues plantes i dos aiguavessos amb vessant cap al frontis.	
Façanes: els paredats són de pedra i fang aterracats amb petites pedres incrustades. La coberta és de teula àrab antiga. Obertures: presenten distribució simètrica. A la planta baixa, el portal d'accés és escarser amb l'arc de marès i brancals meitat de marès i meitat de pedra viva; a la dreta hi ha un altre portal allindanat obert recentment al lloc on hi havia una finestra, encara resta l'antiga llinda de marès de la finestra desapareguda, a l'esquerra, una finestra amb brancals, llinda i ampit tot enrasat i de vàries peces de marès; al pis, tres finestres amb la llinda d'una peça, brancals i ampit de vàries peces, tot de marès i enrasat. Totes les finestres presenten la proporció mallorquina rectangular en vertical. Al costat del portal es conserva una pedra fermadora.	
Cantoneres i ràfec: no presenta cantoneres aparents; el ràfec és de llivanya, canal de zinc i volada de teula. De la voravia situada davant el portal principal destquen set lloses de pedra viva.	
CRONOLOGIA	Darrer terç del segle XIX
BIBLIOGRAFIA	AMC: lligall 186. B. Campins, 2000: 26, 58. B. Campins, A. Company, 1995: s/p.

4. ESTAT DE CONSERVACIÓ

ESTAT DE CONSERVACIÓ	Bo
INTERVENCIÓNS	La finestra de la dreta de la planta baixa fou transformada en portal. La casa ha estat reformada renovant-se la façana.

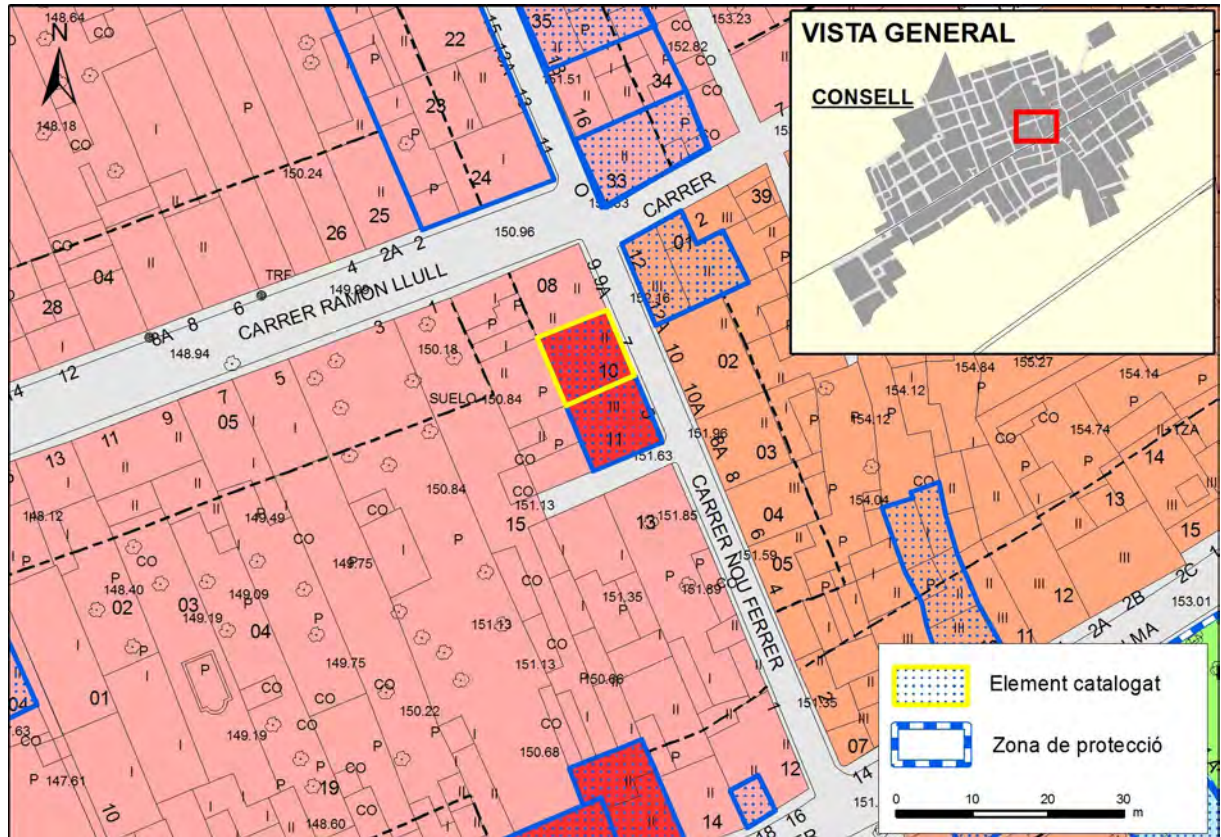
5. PROTECCIÓ DE L'ELEMENT

GRAU DE PROTECCIÓ	C
USOS PERMESOS	Els corresponents a la zona en la qual s'ubica segons les Normes Urbanístiques
ELEMENTS A PRESERVAR	Volumetria i façana corresponent al primer aiguavés, incloent totes les obertures i el tractament del parament, de pedra i fang aterracat amb petites pedres rodones incrustades. Portal i brancals de pedra del portal principal. Lloses de pedra de la voravia.
INTERVENCIÓNS PREFERENTS I ADMISSIBLES	IP: Eliminar el cablejat IA: Restauració, conservació, consolidació, rehabilitació i reestructuració.



CATÀLEG DE PROTECCIÓ DEL PATRIMONI HISTÒRIC DE CONSELL

U-45 LOCALITZACIÓ CARTOGRÀFICA



FOTOGRAFIES



**1. IDENTIFICACIÓ**

DENOMINACIÓ		CODI	U-46
TIPOLOGIA	Casa urbana		
ÚS ACTUAL	Residencial		
AUTORIA			
ESTIL O CORRENT	Arquitectura popular		

2. LOCALITZACIÓ

NUCLI O PARATGE			
ADREÇA / ACCÉS	Ferrer o Nou 3		
REFERÈNCIA CADASTRAL	3912810DD8931S0001HE		
ENTORN / CLASSE DE SÒL	Casa situada en un carrer estret del nucli urbà, que com la resta d'edificacions donaven una fesomia molt peculiar i característica d'edificacions populars construïdes en el segle XIX, totes alineades, una vora l'altra, al carrer; avui encara es conserven alguns exemples d'habitatges tradicionals com aquesta casa, Can Bolles, Can Pipella i Can Mavi, totes catalogades. Comparteix característiques constructives amb la propera casa de Can Moranta.		

3. DESCRIPCIÓ

Casa alineada al carrer, situada a una cantonada i amb mitgera lateral dreta. La casa és de planta rectangular, de tres plantes i dos aiguavessos amb vessant cap al frontis.

Façanes: els paredats estan referits de ciment i pintats, amb un sòcol de peces prefabricades. La coberta és de teula àrab antiga. **Obertures:** presenten distribució simètrica. A la planta baixa, el portal d'accés és escarser amb l'arc de vàries peces de marès i el brancals són també de marès excepte la part inferior que és de pedra viva, la part de marès del portal ha estat referida de ciment i pintada; a ambdós costats del portal s'obren finestres allindanades amb ampit prefabricat de pedra. A la planta baixa hi ha un segon portal que es troba paredat. Al primer pis, tres finestres amb ampit d'una peça de marès, ressortit i sense motllurar. Al segon pis o porxo, tres finestrons d'arc escarser amb ampit ressortit d'una peça de marès sense motllurar. Totes les finestres presenten la proporció mallorquina rectangular en vertical. En el capcer hi ha una finestra i un finestró allindanats, en planta baixa. El parament presenta el mateix tractament que la façana, amb un sòcol a la tirolesa.

Cantoneres i ràfec: les cantoneres són de carreus de marès i la del cantó és arrodonida, trobant-se referides de ciment i pintades; el ràfec és una filada de caps de teules girades, canal de zinc i volada de teula.

CRONOLOGIA	Segona mitat del segle XIX
BIBLIOGRAFIA	

4. ESTAT DE CONSERVACIÓ

ESTAT DE CONSERVACIÓ	Bo
INTERVENCIÓ	La casa ha estat reformada renovant-se els paraments de les façanes. Els parament originals de pedra i fang han estat referits de ciment, a l'igual que els emmarcats de marès de les obertures. S'ha instal·lat un sòcol de peces prefabricades modernes i s'han substituït les finestres originals de la planta baixa per dues finestres modernes i es practicà un nou portal d'accés avui paredat. S'han empotrat els comptadors d'aigua i electricitat.

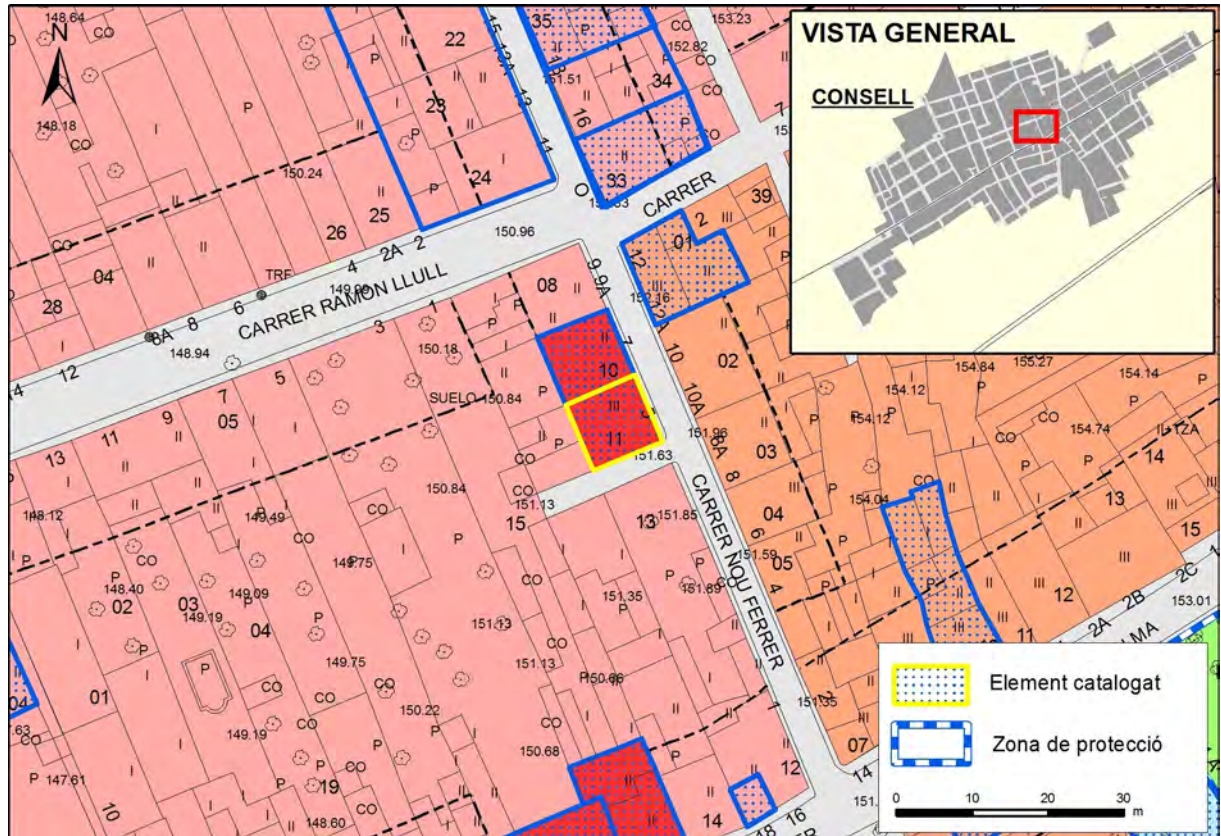
5. PROTECCIÓ DE L'ELEMENT

GRAU DE PROTECCIÓ	C
USOS PERMESOS	Els corresponents a la zona en la qual s'ubica segons les Normes Urbanístiques
ELEMENTS A PRESERVAR	Volumetria i façanes, incloent totes les obertures originals. Portal i brancals de pedra del portal principal.
INTERVENCIÓ PREFERENTS I ADMISSIBLES	IP: Recuperar el tractament original de la façana principal, pedra i fang aterracat, amb les emmarcats de marès vist. IA: Restauració, conservació, consolidació, rehabilitació i reestructuració.



CATÀLEG DE PROTECCIÓ DEL PATRIMONI HISTÒRIC DE CONSELL

U-46 LOCALITZACIÓ CARTOGRÀFICA



FOTOGRAFIES



**1. IDENTIFICACIÓ**

DENOMINACIÓ	es Cabàs	CODI	U-47-A
TIPOLOGIA	Casa urbana		
ÚS ACTUAL	Residencial		
AUTORIA			
ESTIL O CORRENT	Arquitectura popular		

2. LOCALITZACIÓ

NUCLI O PARATGE	Camí d'Alaró		
ADREÇA / ACCÉS	Metge Antoni Morei 37		
REFERÈNCIA CADASTRAL	4013215		
ENTORN / CLASSE DE SÒL	Situada a l'antic camí d'Alaró. Per la dreta confronta amb un ametllerar, tancat per una paret seca. A l'altura des Cabàs, l'antic camí agafa el nom de passeig Mallorca. De fet el carrer del Metge Antoni Morei arranca del carrer d'Alcúdia i s'hi troben alguns habitatges tradicionals i populars com Cas Moliner, Ca sa Madona de Son Corcó o Ca na Cameta		

3. DESCRIPCIÓ

Conjunt format per casa i corral a la part posterior. La **casa** amb mitgera lateral esquerra, presenta el frontis lleugerament enbiaixat, reficant-se, respecte de l'alineació del carrer. El buc és rectangular, de dues plantes i dos aiguavessos amb vessant cap al frontis; presenta un cos posterior a la dreta, de dues plantes, situat a escaire del carrer, que vessa cap a l'antic corral.

Façanes: els paredats són de pedra i fang aterracats, si bé el frontis principal de la casa és enllestit d'un parament fi i llis pintat de color blanc sense sòcol; l'enllestit deixa veure les brancalades enrasades de les finestres i unes faixes, a mode de cantoneres, totes pintades de color ocre. Les cobertes són de teula àrab. **Obertures:** en el cós principal presenten distribució simètrica. A la planta baixa, el portal d'accés és rodó, de poc regràs, sense carcanyol, amb les dovelles de marès i els brancals d'una peça de pedra viva a aquest portal s'accedeix per uns amples graons de còdols i dues finestres balconeres amb l'ampit de pedra viva; al pis, quatre finestres, les centrals balconeres amb l'ampit d'una peça bocellada de terra cuita i les altres amb l'ampit motllurat, ressortit i pintat de color ocre. Totes les finestres presenten la proporció mallorquina rectangular en vertical.

Cantoneres i ràfec: cantoneres de carreus escairats de marès; el ràfec del cós principal és una cornisa motllurada pintada de blanc, canal de zinc i volada de teula.

CRONOLOGIA	Segle XVIII
BIBLIOGRAFIA	B. Campins, 2000: 56-57

4. ESTAT DE CONSERVACIÓ

ESTAT DE CONSERVACIÓ	Bo.
INTERVENCIÓNS	Una remodelació antiga transformà les finestres centrals en finestres balconeres. La façana principal ha estat renovada i al cos posterior adossat transversalment s'ha afegit una tercera planta, amb els paraments referits de ciment.

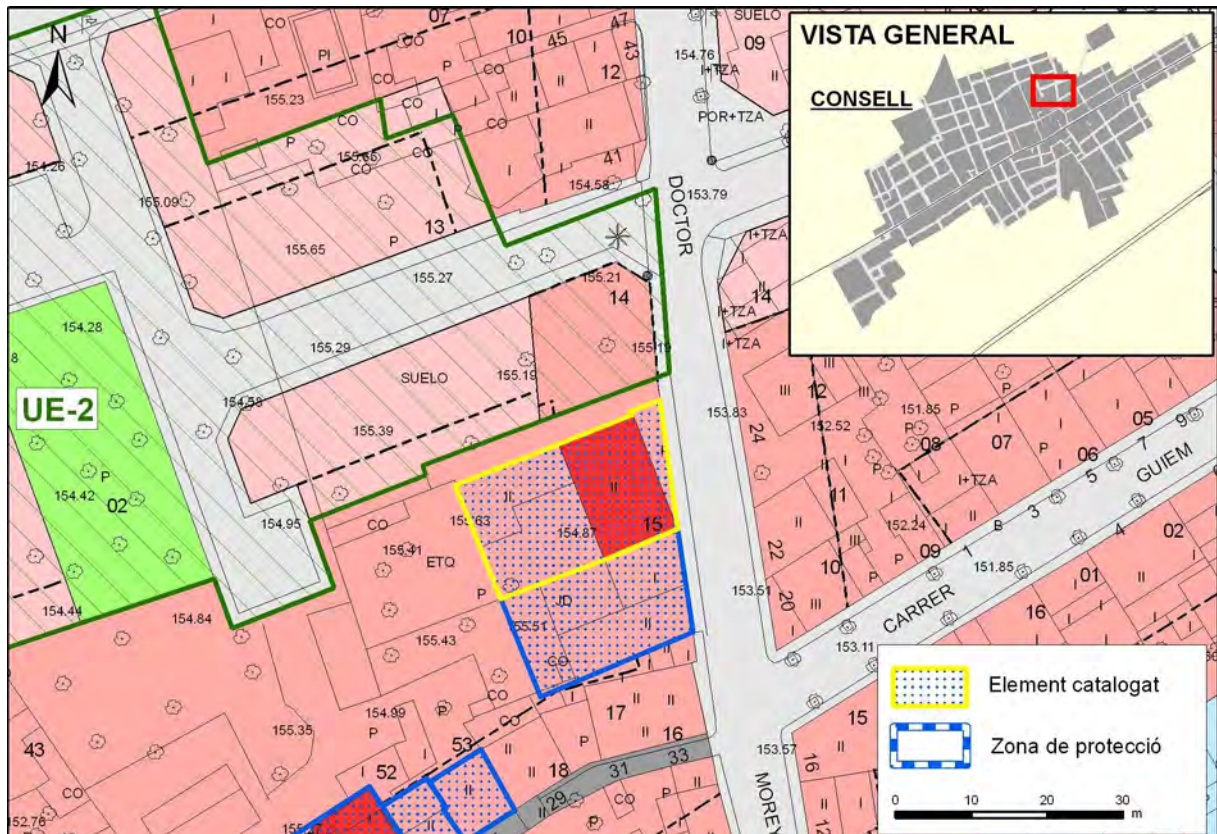


CATÀLEG DE PROTECCIÓ DEL PATRIMONI HISTÒRIC DE CONSELL

5. PROTECCIÓ DE L'ELEMENT

GRAU DE PROTECCIÓ	B
USOS PERMESOS	Els corresponents a la zona en la qual s'ubica segons les Normes Urbanístiques
ELEMENTS A PRESERVAR	Volumetria, estructura i façanes de l'edificació principal. Obertures i elements de pedra de la façana principal. Petita carrera amb graons emmacada davant el portal principal. Tractament del parament de pedra i fang de les façanes no referides i pintades.
INTERVENCIIONS PREFERENTS I ADMISSIBLES	IP: Donar un tractament tradicional al referit de la tercera planta de nova construcció del cos posterior adossat transversalment. Eliminar l'aparell d'aire condicionat de la façana nord de les cases. IA: Restauració, conservació, consolidació i rehabilitació.

U-47-A LOCALITZACIÓ CARTOGRÀFICA



U-47-A FOTOGRAFIES





1. IDENTIFICACIÓ

DENOMINACIÓ	es Triquet	CODI	U-47-B
TIPOLOGIA	Casa urbana		
ÚS ACTUAL	Residencial		
AUTORIA			
ESTIL O CORRENT	Arquitectura popular		

2. LOCALITZACIÓ

NUCLI O PARATGE	Camí d'Alaró		
ADREÇA / ACCÉS	Metge Antoni Morei 37		
REFERÈNCIA CADASTRAL	4013215		
ENTORN / CLASSE DE SÒL	Situada a l'antic camí d'Alaró. A l'altura des Cabàs, l'antic camí agafa el nom de passeig Mallorca. De fet el carrer del Metge Antoni Morei arranca del carrer d'Alcúdia i s'hi troben alguns habitatges tradicionals i populars com Cas Moliner, Ca sa Madona de Son Corcó o Ca na Cameta		

3. DESCRIPCIÓ

Conjunt format per les dependències auxiliars des Cabàs, adossades a l'esquerra del frontis principal d'aquesta casa.

Aquest conjunt està format per una portassa d'una planta amb coberta de terrat i una altra dependència, coneguda com es Triquet, de buc rectangular, de dues plantes i situada a escaire del frontis principal amb el capcer alineat al carrer i un aiguavés dirigit cap a l'antic corral.

Façanes: els paredats són de pedra i fang aterracats. La coberta de l'edifici anomenat es Triquet és de teula àrab, i la de la portassa és un terrat amb la barana motllurada a la part superior, tota de marès. **Obertures:** la portassa presenta un arc rebaixat amb dovelles i brancals de varies peces de marès; al capcer de la dependència coneguda com es Triquet, a la planta baixa un petit portal allindanat i una finestra a un nivell superior amb les brancalades enrasades de varies peces de marès i portal de pedra, i a la planta pis la finestra de la pallissa amb les brancalades enrasades de varies peces de marès. Totes les finestres presenten la proporció mallorquina rectangular en vertical.

Cantoneres i ràfec: cantoneres de carreus escairats de marès; una cornisa de caps de teula remata el frontis des Triquet.

CRONOLOGIA	Segle XVIII
BIBLIOGRAFIA	B. Campins, 2000: 56-57

4. ESTAT DE CONSERVACIÓ

ESTAT DE CONSERVACIÓ	Regular. El parament de la portassa i els de l'antic triquet presenten erosions i descrostats.
INTERVENCIÓNS	

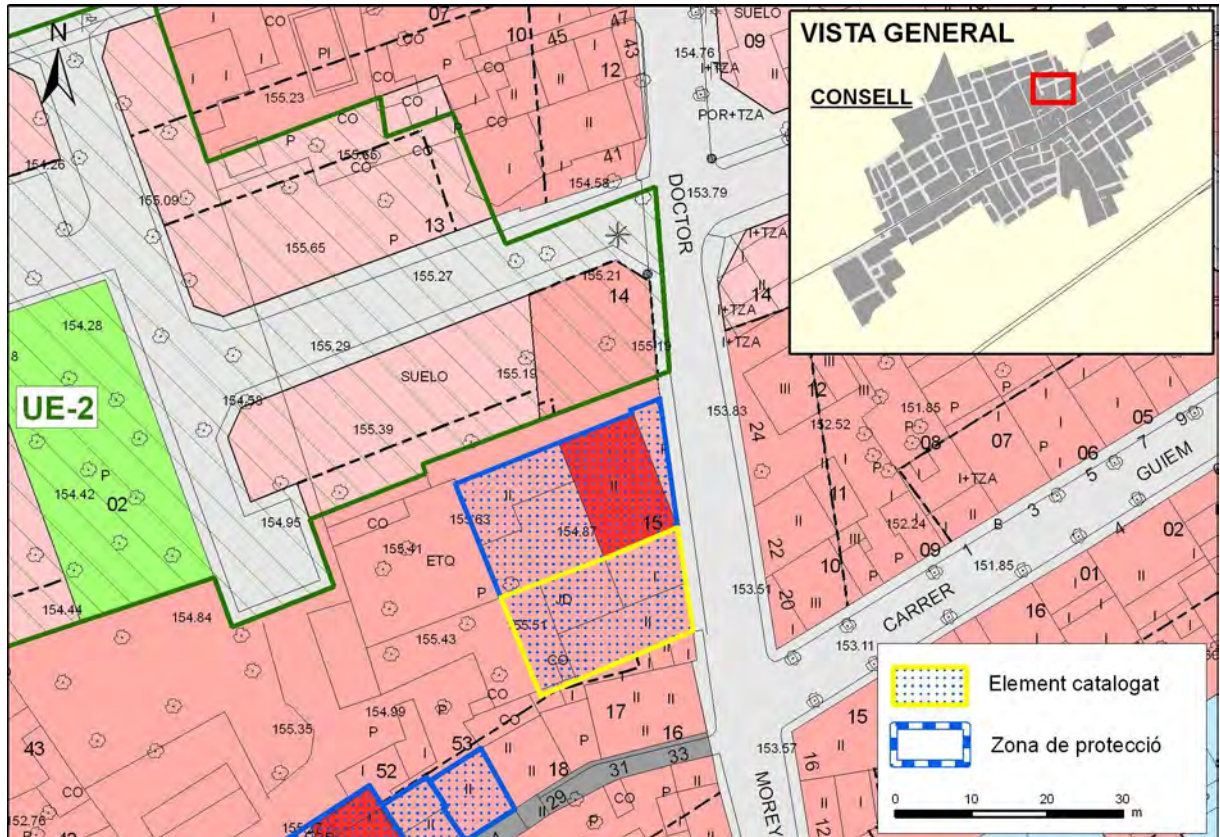
**5. PROTECCIÓ DE L'ELEMENT**

GRAU DE PROTECCIÓ	C
USOS PERMESOS	Els corresponents a la zona en la qual s'ubica segons les Normes urbanístiques. L'admissió de l'ús habitatge no estarà condicionat a la reserva de places d'aparcament establerta per les Normes urbanístiques.
ELEMENTS A PRESERVAR	Volumetria i façana principal de l'edificació des Triquet i del cos corresponent a la portassa. Coberta de teula amb aiguavés dirigit cap a l'antic corral i terrassa amb paretó de marès de la portassa. Voltes d'aresta de la portassa. Escopidors i lloses de pedra de la portassa. Tractament del parament de pedra i fang de les façanes. Cornises de caps de teula.
INTERVENCIIONS PREFERENTS I ADMISSIBLES	IP: Reparar els paraments del cos corresponent a la portassa i a l'antic Triquet. IA: Restauració, conservació, consolidació, rehabilitació i reestructuració. Per adequar l'edificació a l'ús d'habitatge i poder accedir per la portassa existent s'admet a la façana principal des Triquet suprimir el petit portal i poder adequar la ubicació i dimensions de les finestres de planta baixa i pis als usos interiors de l'habitatge, mantenint els materials i les proporcions de les mateixes.



CATÀLEG DE PROTECCIÓ DEL PATRIMONI HISTÒRIC DE CONSELL

U-47-B LOCALITZACIÓ CARTOGRÀFICA



U-47-B FOTOGRAFIES





1. IDENTIFICACIÓ

DENOMINACIÓ	Can Pallús	CODI	U-48
TIPOLOGIA	Casa urbana		
ÚS ACTUAL	Residencial		
AUTORIA			
ESTIL O CORRENT	Arquitectura popular		

2. LOCALITZACIÓ

NUCLI O PARATGE	
ADREÇA / ACCÉS	Metge Antoni Morei 21
REFERÈNCIA CADASTRAL	4013253
ENTORN / CLASSE DE SÒL	Situada en un cul-de-sac conegut popularment com carreró de Cas Moliner que duu a les cases del mateix nom, i que arrenca just davant del celler de Ca sa Madona de Son Corcó, catalogat amb fitxa núm. 30a del carrer del Metge Antoni Morei, antic camí d'Alaró. Veïnada de Cas Moliner i Ca madò Pepa. De fet aquest antic camí d'Alaró, arrenca del c. d'Alcúdia i s'hi troben, entre d'altres, alguns habitatges tradicionals com Ca sa Madona de Son Corcó i Ca na Cameta. L'entorn més immediat el conformen un conjunt d'habitatges i dependències que realcen el seu valor arquitectònic.

3. DESCRIPCIÓ

Casa situada a un carreró que és un cul-de-sac, entre mitgeres. La casa és de planta rectangular, de dues plantes i dos aiguavessos amb vessant cap al frontis. A davant la casa, a la carrera, hi ha un pou amb el coll hexagonal.

Façanes: els paredats són de pedra i fang, estant repicats i referits de nou, amb una ampla faixa ressortida de ciment que dona pas al ràfec. La coberta és de teula àrab antiga. **Obertures:** a la planta baixa, el portal d'accés, de considerables dimensions, és allindanat amb llinda d'una peça i brancals de dues peces, tot de pedra viva i a la dreta una finestra sense brancalades oberta posteriorment, que presenta un emmarcat ressortit de ciment i pintat de blanc; al pis, una finestra, amb llinda i brancals d'una peça de pedra viva, tot enrasat i l'ampit és ressortit i motllurat, d'una peça de pedra viva. Les finestres presenten la proporció mallorquina rectangular en vertical.

Cantoneres i ràfec: no s'observen cantoneres aparents; el ràfec és una cornisa de caps de teula moderna i una canal de peces ceràmiques i volada de teula.

A la cantonada del carreró sense sortida s'adossa una cisterna de coll hexagonal, pintada de blanc.

CRONOLOGIA	Segle XVIII-XIX
BIBLIOGRAFIA	B. Campins, 2000: 54. B. Campins, A. Company, 1995: s/p

4. ESTAT DE CONSERVACIÓ

ESTAT DE CONSERVACIÓ	Bo
INTERVENCIÓ	La casa ha estat totalment reformada, aixecant-se la planta porxo, eliminant-se la cornisa de caps de teula original i repicant-se el parament original de la façana.

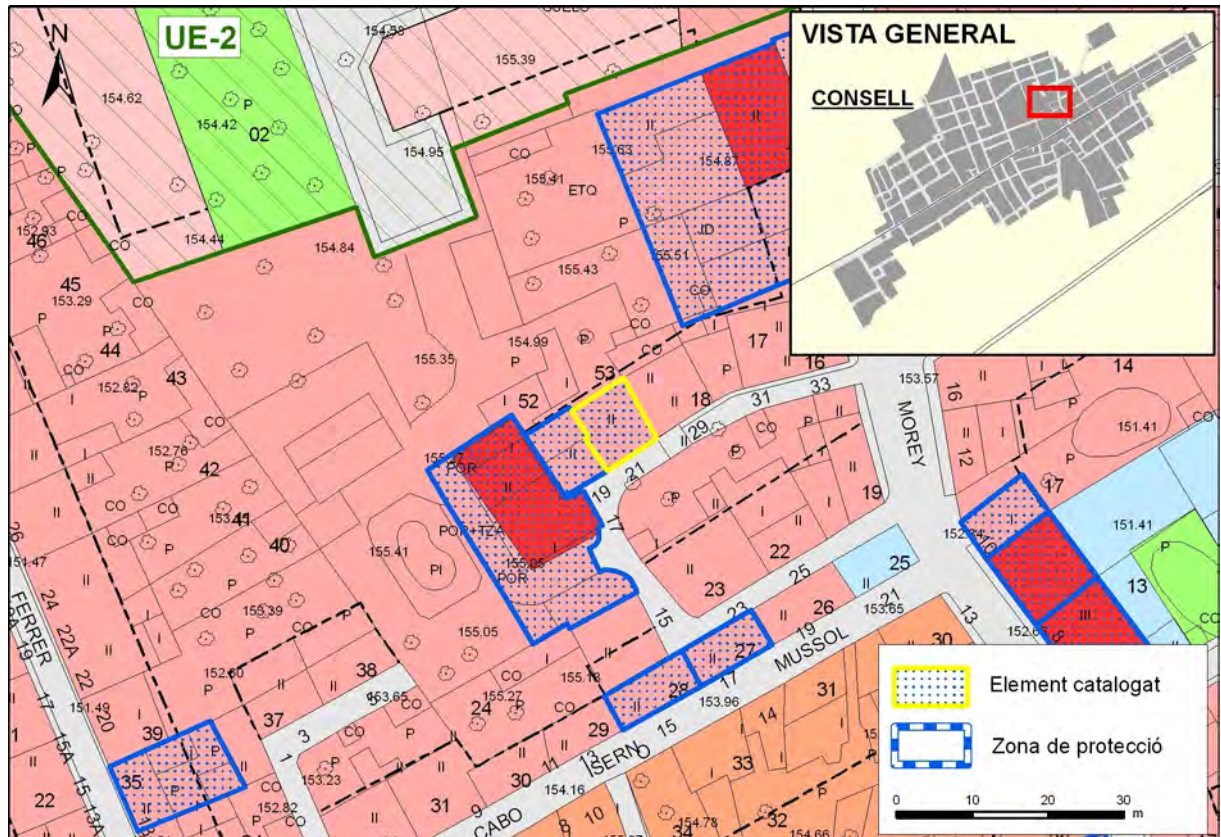
5. PROTECCIÓ DE L'ELEMENT

GRAU DE PROTECCIÓ	C
USOS PERMESOS	Els corresponents a la zona en la qual s'ubica segons les Normes Urbanístiques
ELEMENTS A PRESERVAR	Volumetria i façana corresponent al primer aiguavés. Portal i finestra de pedra. Cisterna situada a la cantonada.
INTERVENCIÓ PREFERENTS I ADMISSIBLES	IP: Eliminar el cablejat IA: Restauració, conservació, consolidació, rehabilitació i reestructuració.



CATÀLEG DE PROTECCIÓ DEL PATRIMONI HISTÒRIC DE CONSELL

U-48 LOCALITZACIÓ CARTOGRÀFICA



U-48 FOTOGRAFIES



**1. IDENTIFICACIÓ**

DENOMINACIÓ	Ca madò Pepa	CODI	U-49
TIPOLOGIA	Casa urbana		
ÚS ACTUAL	Residencial		
AUTORIA			
ESTIL O CORRENT	Arquitectura popular		

2. LOCALITZACIÓ

NUCLI O PARATGE			
ADREÇA / ACCÉS	Metge Antoni Morei 19		
REFERÈNCIA CADASTRAL	4013252		
ENTORN / CLASSE DE SÒL	Situada a un cul-de-sac conegut popularment com carreró de Cas Moliner que duu a les cases del mateix nom, que arrenca just davant del celler de Ca sa Madona de Son Corcó –catalogat amb fitxa núm. 30c- del carrer del Metge Antoni Morei, antic camí d'Alaró. Veïnada de Cas Moliner i Can Pallús. De fet aquest antic camí d'Alaró, arrenca del carrer d'Alcúdia i s'hi troben, entre d'altres, alguns habitatges tradicionals i populars com Ca sa Madona de Son Corcó i Ca na Cameta. L'entorn més immediat el conformen un conjunt d'habitatges i dependències que realcen el seu valor arquitectònic.		

3. DESCRIPCIÓ

<p>Casa situada en un carreró que és un cul-de-sac, entre mitgeres, si bé situada a escaire de la casa veïnada de l'esquerra. La casa és de planta rectangular amb el frontis molt estret, de dues plantes i dos aiguavessos amb vessant cap al frontis.</p> <p>Façanes: els paredats són de pedra i fang i presenten un aterrat fi i pintat de blanc, amb un sòcol de ciment gratellós; hi ha dues faixes horitzontals a la separació de plantes i capcim i dues faixes verticals a mode de cantoneres, totes pintades de color ocre. La coberta és de teula àrab antiga. Obertures: a la planta baixa, el portal d'accés, de considerables dimensions, és allindanat amb llinda d'una peça i brancals de dues peces, tot de pedra viva; al pis, una finestra, amb llinda i brancals enrasats, de pedra, i l'ampit de pedra és ressortit i motllurat. La finestra presenta la proporció mallorquina rectangular en vertical.</p> <p>Cantoneres i ràfec: no s'observen cantoneres aparents; el ràfec és una canal de teules sostinguda per una filada de teules girades i volada de teula. Hi ha un embut de canal de test a la dreta del ràfec.</p>	
CRONOLOGIA	Segle XVIII-XIX
BIBLIOGRAFIA	B. Campins, 2000: 54. B. Campins, A. Company, 1995: s/p

4. ESTAT DE CONSERVACIÓ

ESTAT DE CONSERVACIÓ	Bo. El parament presenta alguns descrostats i pegats de ciment.
INTERVENCIÓ	Ha estat reformada renovant-se la façana. S'ha instal.lat un nou portal de pedra i una canal de PVC.

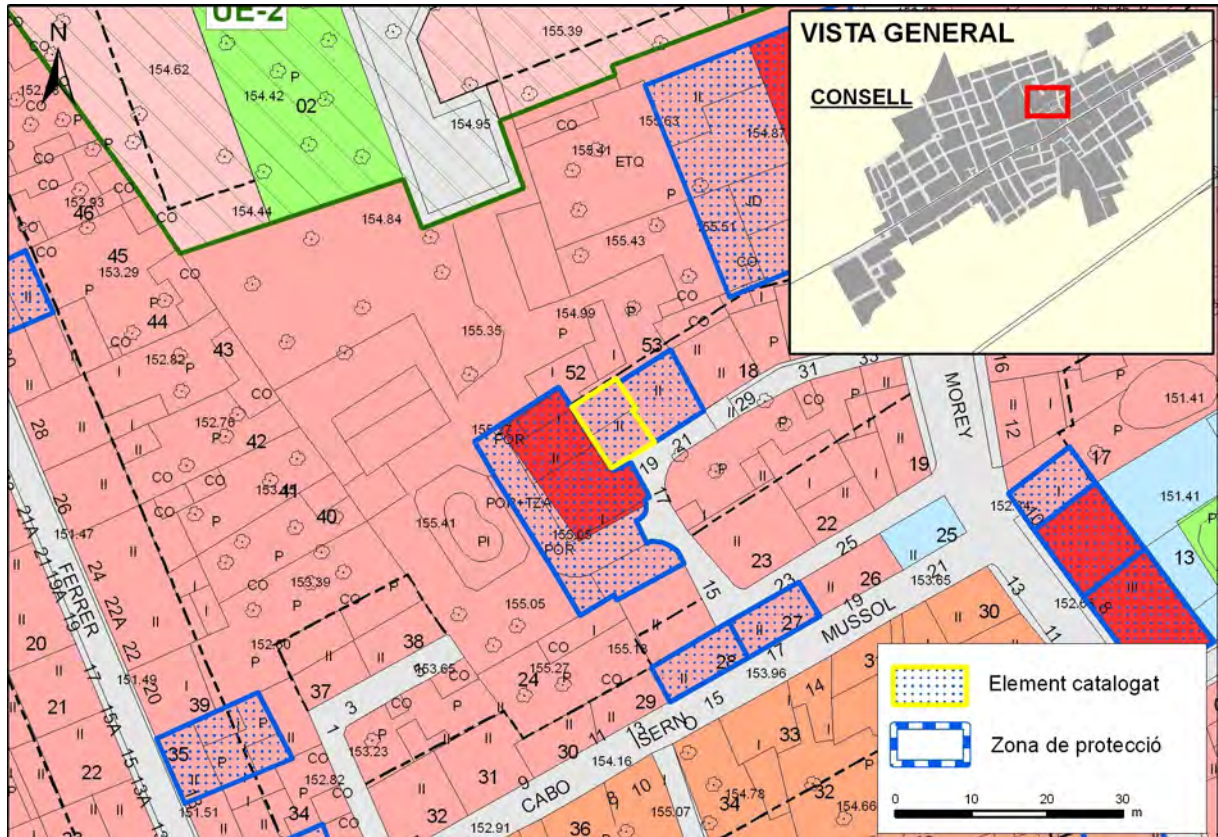
5. PROTECCIÓ DE L'ELEMENT

GRAU DE PROTECCIÓ	C
USOS PERMESOS	Els corresponents a la zona en la qual s'ubica segons les Normes Urbanístiques
ELEMENTS A PRESERVAR	Volumetria i façana corresponent al primer aiguavés. Portal i finestra de pedra. Cornisa de caps de teula i tractament decoratiu del parament de la façana, amb faixes horitzontals i verticals.
INTERVENCIÓ PREFERENTS I ADMISSIBLES	IP: Reparar el parament i substituir la canal de PVC per una canal de zinc. Eliminar el cablejat. IA: Restauració, conservació, consolidació, rehabilitació i reestructuració.



CATÀLEG DE PROTECCIÓ DEL PATRIMONI HISTÒRIC DE CONSELL

U-49 LOCALITZACIÓ CARTOGRÀFICA



FOTOGRAFIES



**1. IDENTIFICACIÓ**

DENOMINACIÓ	Cas Moliner	CODI	U-50
TIPOLOGIA	Casa urbana		
ÚS ACTUAL	Residencial		
AUTORIA			
ESTIL O CORRENT	Arquitectura popular		

2. LOCALITZACIÓ

NUCLI O PARATGE	
ADREÇA / ACCÉS	Metge Antoni Morei 17
REFERÈNCIA CADASTRAL	4013202
ENTORN / CLASSE DE SÒL	Casa situada en un carreró cul-de-sac, el qual acaba amb aquestes cases de Cas Moliner i les cases de Ca Madò Pepa i Can Pallús, també catalogades. De fet, el carrer del Metge Antoni Morei, antic camí d'Alaró, arrenca de la carretera d'Alcúdia. Hi trobam, entre d'altres, alguns habitatges tradicionals com Ca na Cameta i Ca sa Madona de Son Corcó que són també catalogats en fitxes a part; just davant el celler de Ca sa Madona de Son Corcó arrenca aquest carreró conegut popularment com el carreró de Cas Moliner i que duu a les cases de Cas Moliner. L'entorn més immediat el conformen el conjunt d'habitatges i dependències d'aquest cul-de-sac realçant el valor arquitectònic de l'espai.

3. DESCRIPCIÓ

Conjunt format per casa amb carrera i dependències auxiliars al davant, amb cisterna adossada al frontis de la casa.

La **casa** se situa a escaire del carrer, cercant l'orientació cap al sud-est. La casa és de planta rectangular, de dues plantes i dos aiguavessos amb vessant cap al frontis; presenta un tercer aiguavés adossat a la part posterior. La **dependència auxiliar** de davant la casa, antics estables amb pallisses a dalt, porxo pel carretó i bugaderia, és de dues plantes amb vessant cap als capcers.

Façanes: el frontis presenta un sòcol de grans lloses de pedra de factura recent; la resta és de pedra i fang amb la junta de ciment mallorquí. La coberta és de teula àrab. La dependència auxiliar de davant presenta paredats de pedra i fang aterracats i la coberta és de teula àrab. **Obertures:** presenten distribució simètrica. A la planta baixa, destaca el portal d'accés, allindanat, amb brancals d'una peça i llinda d'una peça amb estilització conopial, tot de pedra viva; i dues finestres amb les brancalades de factura recent; al pis, un balcó central amb la volada de pedra motllurada i dues finestres; la porta balconera i les finestres presenten les brancalades de factura recent. A la dependència auxiliar hi ha, a la planta baixa, una portassa escarsera i dos portals allindanats, tots amb les brancalades de marès de varies peces i, al pis, l'obertura quadrangular de les pallisses amb brancalades de varies peces de marès. Totes les finestres, manco la del sostre, presenten la proporció mallorquina rectangular en vertical.

Cantoneres i ràfec: la casa presenta cantoneres de pedra; el ràfec és de caps de taulons motllurats i volada de teula. La dependència auxiliar presenta cantonera dreta de carreus de marès, ja que la zona esquerra és arrodonida sense cantonera. El ràfec de les dependències auxiliars és una filada de caps de teules girades i volada de teula.

Interiors: de les dependències auxiliars, destaca el trespol de lloses irregulars i el sostrat de bigues de fusta a escaire del frontis.

CRONOLOGIA	Segle XVIII-XIX
BIBLIOGRAFIA	B. Campins, 2000: 54. B. Campins, A. Company, 1995: s/p

4. ESTAT DE CONSERVACIÓ

ESTAT DE CONSERVACIÓ	Bo
INTERVENCIÓNS	La casa ha estat totalment reformada. Al costat del carreró ha estat obert un portal allindanat que presenta tres graons. Aquests, l'emmarcat del portal i el sòcol de pedra d'aquesta façana es resolen amb lloses de pedra, amb un resultat discordant amb l'arquitectura tradicional.



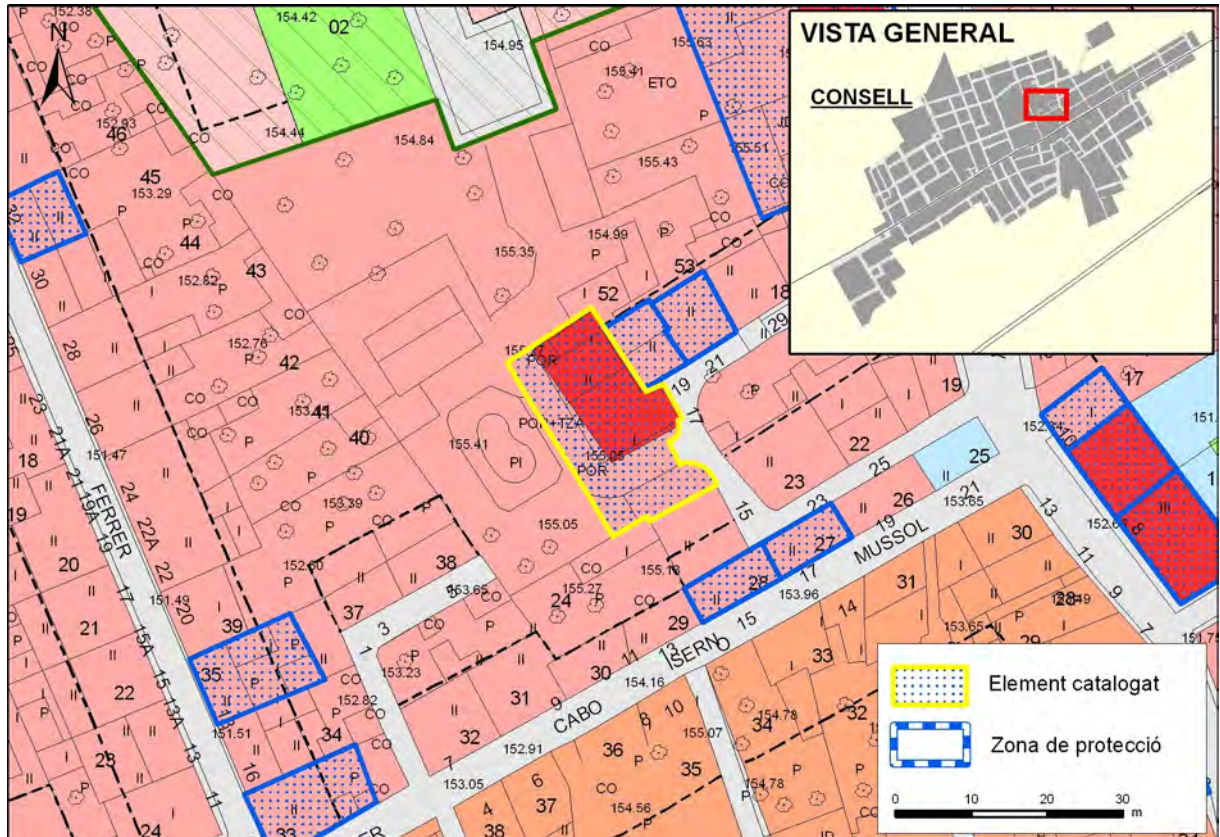
5. PROTECCIÓ DE L'ELEMENT

GRAU DE PROTECCIÓ	B
USOS PERMESOS	Els corresponents a la zona en la qual s'ubica segons les Normes Urbanístiques
ELEMENTS A PRESERVAR	Volumetria, estructura i façanes dels tres aiguavessos de la casa. Volumetria i façanes de la dependència auxiliar, especialment la portassa i l'obertura de la pallissa. Carrera situada entre les cases i la dependència auxiliar. Cisterna adossada al frontis de la casa. Escopidors de pedra, trespol de lloses i cornisa de caps de teula de l'edificació auxiliar.
INTERVENCIIONS PREFERENTS I ADMISSIBLES	IP: Adequar les noves intervencions del parament de la façana del carreró a l'arquitectura tradicional de l'edificació. IA: Restauració, conservació, consolidació i rehabilitació.



CATÀLEG DE PROTECCIÓ DEL PATRIMONI HISTÒRIC DE CONSELL

U-50 LOCALITZACIÓ CARTOGRÀFICA



FOTOGRAFIES







1. IDENTIFICACIÓ

DENOMINACIÓ	Can Pallús	CODI	U-51
TIPOLOGIA	Casa urbana		
ÚS ACTUAL	Residencial		
AUTORIA			
ESTIL O CORRENT	Arquitectura popular		

2. LOCALITZACIÓ

NUCLI O PARATGE	
ADREÇA / ACCÉS	Son Mussol o Caporal Isern 15
REFERÈNCIA CADASTRAL	4013228
ENTORN / CLASSE DE SÒL	Casa situada en un carrer estret del nucli urbà. Segurament la majoria d'habitatges d'aquest carrer eren de similar tipologia, de dues plantes i donaven una fesomia molt peculiar i característica d'edificacions populars amb carrera al davant i hort o dependències auxiliars també al davant, una vora l'altra; avui aquesta característica s'ha perdut i l'antiga carrera és un carrer, així i tot es conserven alguns exemples com aquesta casa i la veïna Ca na Biela, també catalogada amb fitxa a part, les quals realcen l'entorn i el paisatge urbà.

3. DESCRIPCIÓ

Casa situada entre mitgeres i alineada al carrer, és un poc retirada respecte de les veïnes. La casa és de planta rectangular, de dues plantes i d'un aiguavés amb vessant cap al frontis.

Façanes: els paredats són de pedra i fang aterracats amb petites pedres incrustades. Hi ha una planta enfiladissa a tot el frontis que no deixa veure bé els paredats. La coberta és de teula àrab. **Obertures:** presenten distribució simètrica. A la planta baixa, el portal d'accés és allindanat amb la llinda de marès i brancals meitat de marès i meitat de pedra viva, amb el portal de pedra, i dues finestres, amb els brancals i la llinda enrasats de varies peces de marès, la de la dreta amb l'ampit de marès i la de l'esquerra amb l'ampit de factura recent. Al pis, tres finestres amb les brancalades de varies peces enrasades de marès. Totes les finestres presenten la proporció mallorquina rectangular en vertical.

Cantoneres i ràfec: la casa no presenta cantoneres; el ràfec és de llivanya, canal de zinc i volada de teula.

CRONOLOGIA	Finals s. XIX-principis XX
BIBLIOGRAFIA	AMC: lligall 186. B. Campins, 2000: 55.

4. ESTAT DE CONSERVACIÓ

ESTAT DE CONSERVACIÓ	Bo
INTERVENCIÓ	S'ha empotrat el comptador d'electricitat i s'ha instal·lat un aparell d'aire condicionat a la façana posterior de la casa.

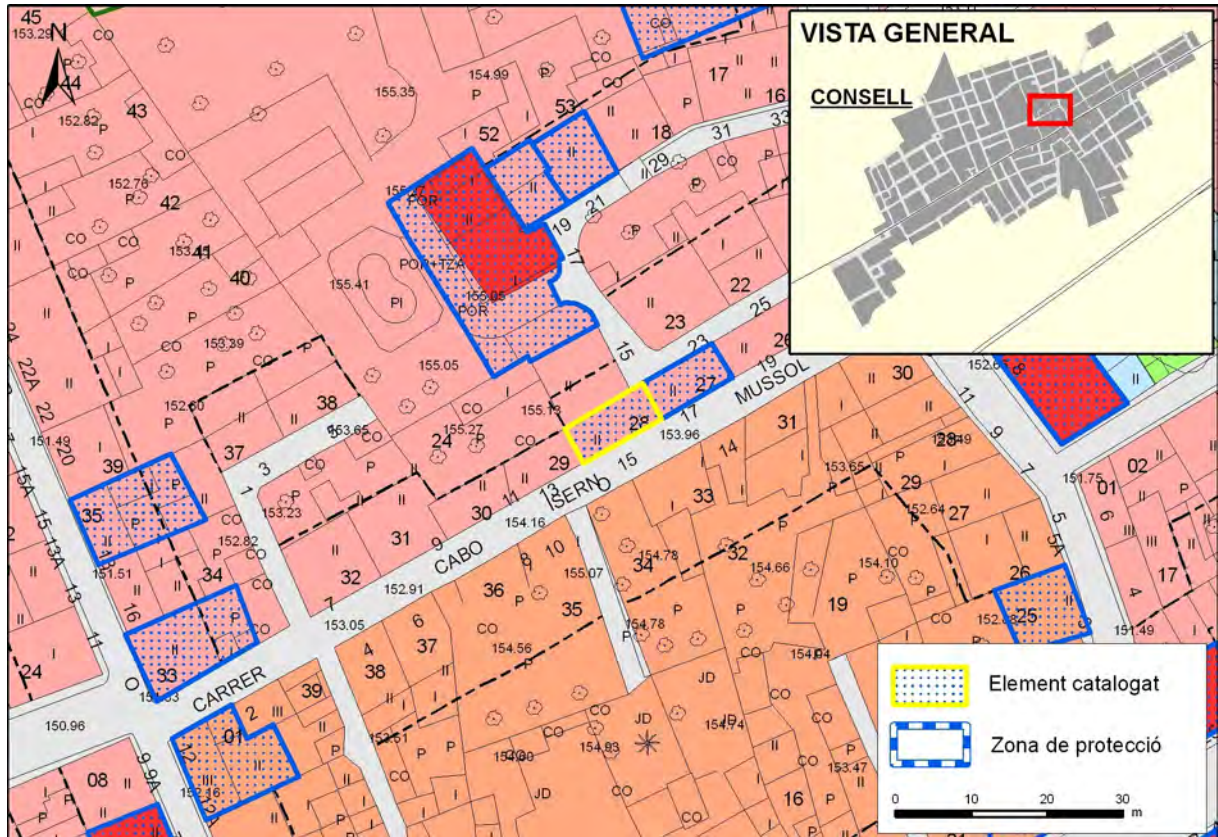
5. PROTECCIÓ DE L'ELEMENT

GRAU DE PROTECCIÓ	C
USOS PERMESOS	Els corresponents a la zona en la qual s'ubica segons les Normes Urbanístiques
ELEMENTS A PRESERVAR	Volumetria i façanes, incloent les obertures i el tractament dels paredats, e pedra i fang aterracats amb petites pedres incrustades.
INTERVENCIÓ PREFERENTS I ADMISSIBLES	IP: Eliminar el cablejat i l'aparell d'aire condicionat de la façana posterior. IA: Restauració, conservació, consolidació, rehabilitació i reestructuració.



CATÀLEG DE PROTECCIÓ DEL PATRIMONI HISTÒRIC DE CONSELL

U-51 LOCALITZACIÓ CARTOGRÀFICA



FOTOGRAFIES



**1. IDENTIFICACIÓ**

DENOMINACIÓ	Ca na Biela	CODI	U-52
TIPOLOGIA	Casa urbana		
ÚS ACTUAL	Residencial		
AUTORIA			
ESTIL O CORRENT	Arquitectura popular		

2. LOCALITZACIÓ

NUCLI O PARATGE	
ADREÇA / ACCÉS	Son Mussol o Caporal Isern 17
REFERÈNCIA CADASTRAL	4013227
ENTORN / CLASSE DE SÒL	Casa situada en un carrer estret del nucli urbà. Segurament la majoria d'habitatges d'aquest carrer eren de similar tipologia, de dues plantes i donaven una fesomia molt peculiar i característica d'edificacions populars amb carrera al davant i hort o dependències auxiliars també al davant, una vora l'altra, al carrer; avui aquesta característica s'ha perdut i l'antiga carrera és un carrer, així i tot es conserven alguns exemples com aquesta casa i la veïna Can Pallús, també catalogada amb fitxa a part, les quals realcen l'entorn i el paisatge urbà.

3. DESCRIPCIÓ

<p>Casa situada entre mitgeres i alineada al carrer, és un poc ressortida respecte de la seva veïna de l'esquerra. La casa és de planta rectangular, de dues plantes i d'un aiguavés amb vessant cap al frontis.</p> <p>Façanes: els paredats són de pedra i fang aterrat. Destaca, al frontis, la canal de teules, de recollida d'aigües, sostinguda sobre una filada de teules girades; aquesta canal vessa cap al centre del frontis on hi ha un embut de canal de fang cuit. Part de la coberta és avui un terrat, la resta és de teula àrab. Obertures: distribució asimètrica. A la planta baixa, el portal d'accés, allindanat amb els brancals i llinda de varies peces de marès i presenta dos graons de pedra per l'accés i salvar el desnivell del carrer, i dues finestres, amb els brancals i la llinda enrasats de varies peces de marès i l'ampit és una peça de fang cuita; al pis, a l'esquerra un finestró respirall i dues finestres petites: la de l'esquerra amb la llinda i brancals d'una peça, enrasats i l'ampit ressortit i motllurat, tot de marès; l'altra presenta llenya a la llinda, iguals brancals i l'ampit de marès és nou imitant el de l'altra finestra.</p> <p>Cantoneres i ràfec: la casa presenta una cantonera esquerra de pedres irregulars; el ràfec el formen el conjunt de la canal de teules inclinades i la volada de teules.</p>	
CRONOLOGIA	Segle XIX
BIBLIOGRAFIA	AMC: lligall 186. B. Campins, 2000: 53-55.

4. ESTAT DE CONSERVACIÓ

ESTAT DE CONSERVACIÓ	Bo. El parament posterior presenta alguns descrostats i pegats de ciment, i un tram referit amb ciment modern fruit de la reforma de la teulada.
INTERVENCIÓ	La casa ha estat reformada, renovant-se la coberta i una finestra de la planta pis, seguint el model tipològic i estilístic de la finestra original. S'han empotrat els comptadors.

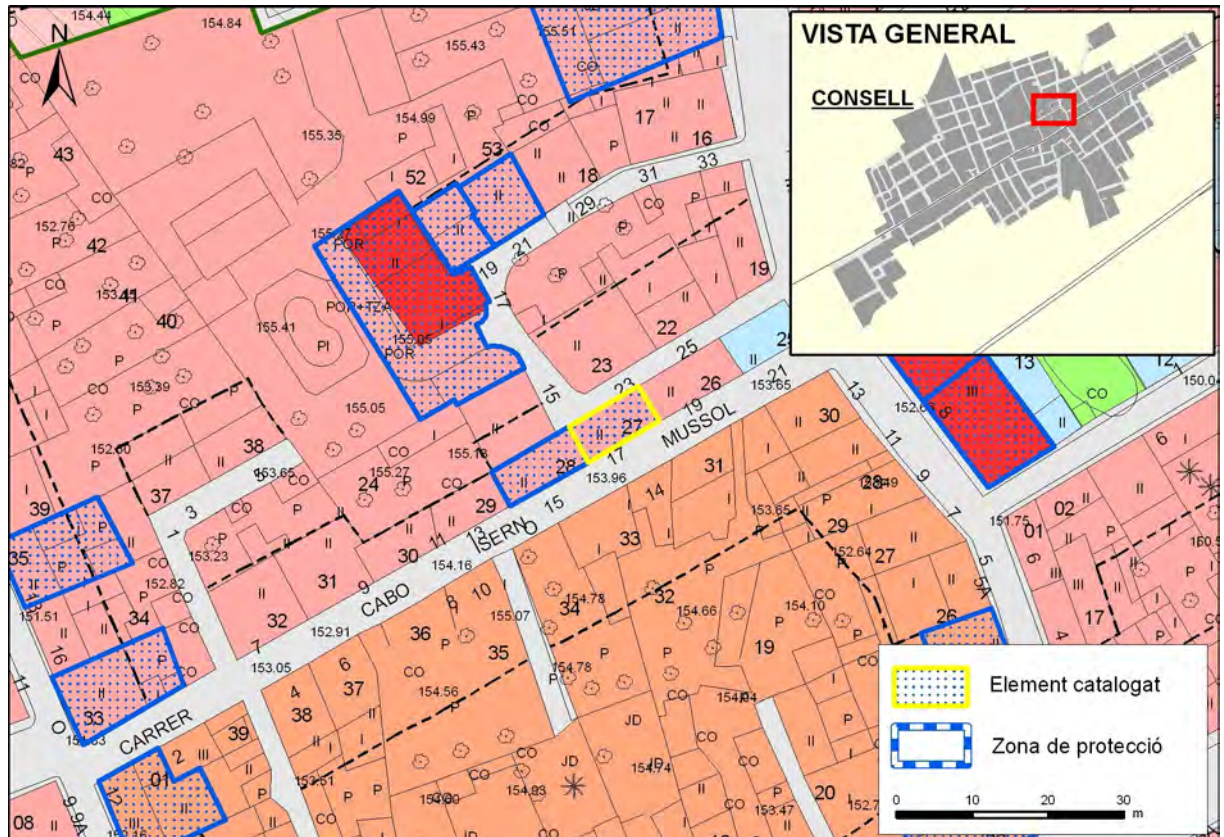
5. PROTECCIÓ DE L'ELEMENT

GRAU DE PROTECCIÓ	C
USOS PERMESOS	Els corresponents a la zona en la qual s'ubica segons les Normes Urbanístiques
ELEMENTS A PRESERVAR	Volumetria i façanes, incloent totes les obertures i el tractament dels paraments, de pedra i fang aterrat.
INTERVENCIÓ PREFERENTS I ADMISSIBLES	IP: Reparar el parament posterior, adequant el tram discordant al referit tradicional. Eliminar el cablejat IA: Restauració, conservació, consolidació, rehabilitació i reestructuració.



CATÀLEG DE PROTECCIÓ DEL PATRIMONI HISTÒRIC DE CONSELL

U-52 LOCALITZACIÓ CARTOGRÀFICA



FOTOGRAFIES





**1. IDENTIFICACIÓ**

DENOMINACIÓ	Celler de Ca sa Madona de Son Corcó	CODI	U-53
TIPOLOGIA	Portassa i celler		
ÚS ACTUAL	Desús		
AUTORIA	Promotor: Joan Homar Perelló, de Son Corcó		
ESTIL O CORRENT	Arquitectura popular		

2. LOCALITZACIÓ

NUCLI O PARATGE			
ADREÇA / ACCÉS	Metge Antoni Morei 10		
REFERÈNCIA CADASTRAL	4113913		
ENTORN / CLASSE DE SÒL	Situada a l'antic camí d'Alaró, avui c. del Metge Antoni Morei. Forma un conjunt amb les cases, també catalogades. De fet el carrer del Metge Antoni Morei arrenca de la c. d'Alcudia i s'hi troben alguns habitatges tradicionals com Es Cabàs, Cas Moliner o Ca na Cameta, també catalogats; just davant del celler de Ca sa Madona de Son Corcó arrenca un cul-de-sac conegut popularment com carreró de Cas Moliner.		

3. DESCRIPCIÓ

<p>Conjunt format per dues cases i un antic celler, tot adossat. La present fitxa descriu l'antic celler; les cases de Ca sa Madona de Son Corcó es descriuen en fitxes a part.</p> <p>Dependència auxiliar alineada al carrer amb mitgera lateral dreta de buc rectangular, d'una planta i dos aiguavessos amb vessant cap el frontis; presenta un pas a cel obert a l'esquerra i corral a la zona posterior.</p> <p>Façanes: el frontis presenta els paredats de pedra i fang amb morter de calç i pedretes incrustades a les juntes. La coberta és de teula àrab antiga. Obertures: a la planta baixa, una portassa d'ansa-paner amb les dovelles de marès i el terç inferior del brancals de pedra viva i una obertura d'arc escarser d'accés als cups amb la llinda i els brancals de marès i ampit de dues peces de pedra viva; a la façana del capcer s'obre un finestró emmarcat en marès i ampit ressortit; a l'esquerra del buc es disposa un pas obert amb una altra portassa allindanada amb llinda de llenyam i capcimada per un porxet volat de teules que s'obre cap al corral.</p> <p>Cantoneres i ràfec: presenta cantonera de carreus de marès a l'esquerra; el ràfec és de llivanya, canal de zinc i volada de teula.</p> <p>Interiors: a l'interior de la portassa es conserva el trespol emmacat i l'obertura està protegida per escopidors de pedra.</p>	
CRONOLOGIA	Segona mitat del segle XIX
BIBLIOGRAFIA	AMC: lligall 186. B. Campins, 2000: 54, 55. B. Campins, A. Company, 1995: s/p. GEM, tom XXIII: 125.

4. ESTAT DE CONSERVACIÓ

ESTAT DE CONSERVACIÓ	Regular. El parament presenta descrostats i erosions.
INTERVENCIÓNS	

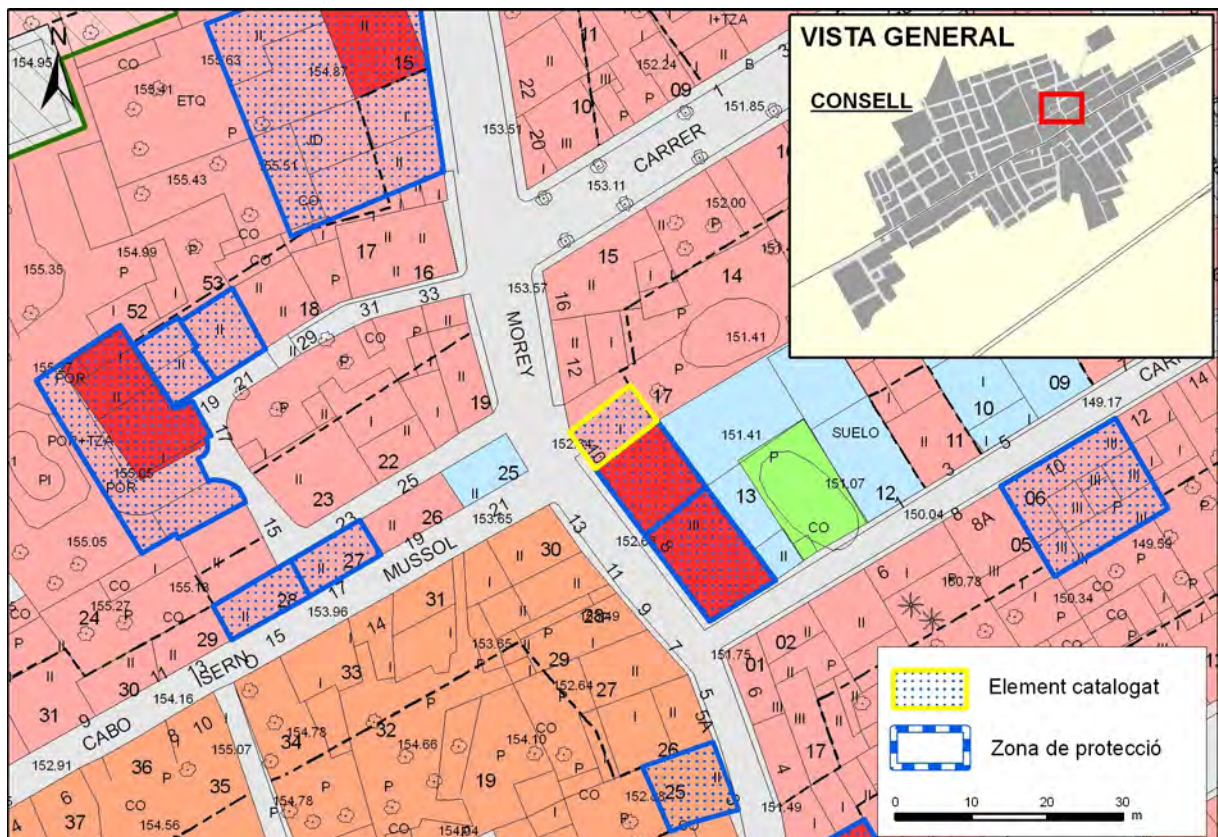


CATÀLEG DE PROTECCIÓ DEL PATRIMONI HISTÒRIC DE CONSELL

5. PROTECCIÓ DE L'ELEMENT

GRAU DE PROTECCIÓ	B
USOS PERMESOS	Els corresponents a la zona en la qual s'ubica segons les Normes Urbanístiques
ELEMENTS A PRESERVAR	Volumetria, estructura i façanes anterior i posterior, incloent totes les obertures i el tractament del parament, de pedra i fang amb morter de calç i pedretes incrustades a les juntes. Obertura d'entrada al pas lateral amb llinda d'ullastre i remat de teules. Escopidors de pedra i trespol emmacat.
INTERVENCIIONS PREFERENTS I ADMISSIBLES	IP: Reparar els desperfectes del parament. Eliminar el cablejat. IA: Restauració, conservació, consolidació i rehabilitació.

U-50 LOCALITZACIÓ CARTOGRÀFICA





U-53 FOTOGRAFIES





1. IDENTIFICACIÓ

DENOMINACIÓ	Ca sa Madona de Son Corcó	CODI	U-54
TIPOLOGIA	Casa urbana		
ÚS ACTUAL	Equipament assistencial		
AUTORIA	Promotor: Joan Homar Perelló, de Son Corcó		
ESTIL O CORRENT	Arquitectura popular		

2. LOCALITZACIÓ

NUCLI O PARATGE			
ADREÇA / ACCÉS	Metge Antoni Morei 8		
REFERÈNCIA CADASTRAL	4113913		
ENTORN / CLASSE DE SÒL	Sòl urbà		

3. DESCRIPCIÓ

Conjunt format per dues cases i un antic celler, tot adossat. La present fitxa descriu la casa de l'esquerra; l'altra casa i el celler de Ca sa Madona de Son Corcó es descriuen en fitxes a part.

Casa alineada al carrer i situada entre mitgeres. La casa és de buc rectangular, de tres plantes i dos aiguavessos amb vessant cap al frontis i corral a la zona posterior.

Façanes: el frontis presenta els paredats de pedra i fang amb morter de calç. La coberta és de teula àrab antiga. **Obertures:** el frontis presenta distribució simètrica. A la planta baixa, el portal d'accés és rodó amb carcanyols amb els brancals enrasats, tot de vàries peces de marès, i dues finestres amb brancals i llinda enrasats de vàries peces de marès i l'ampit ressortit, sense motllurar, d'una peça de marès. Al primer pis, tres finestres amb la llinda i els brancals enrasats de vàries peces de marès i l'ampit ressortit, sense motllurar, d'una peça de marès. Al porxo, tres finestrons escarsers amb les brancalades enrasades i ampit ressortit sense motllurar, tot d'una peça de marès. Totes les finestres presenten la proporció mallorquina rectangular en vertical.

Cantoneres i ràfec: presenta cantoneres de carreus de marès; el ràfec és de llivanya, una filada de caps de teules girades, canal de zinc i volada de teula.

A la part posterior de l'edificació destaca la carrera situada damunt d'un aljub amb dos colls de cisterna, un per cada casa. Una escala dona accés a l'antic corral, situat a un nivell inferior.

CRONOLOGIA	Segle XIX (1868)
BIBLIOGRAFIA	B. Campins, 2000: 54, 55. GEM, tom XXIII: 125

4. ESTAT DE CONSERVACIÓ

ESTAT DE CONSERVACIÓ	Bo
INTERVENCIIONS	L'edifici ha estat totalment reformat per tal d'adequar-lo a l'ús assistencial. L'antic corral ha estat transformat en un espai enjardinat d'accés públic, inaugurat l'any 2009.

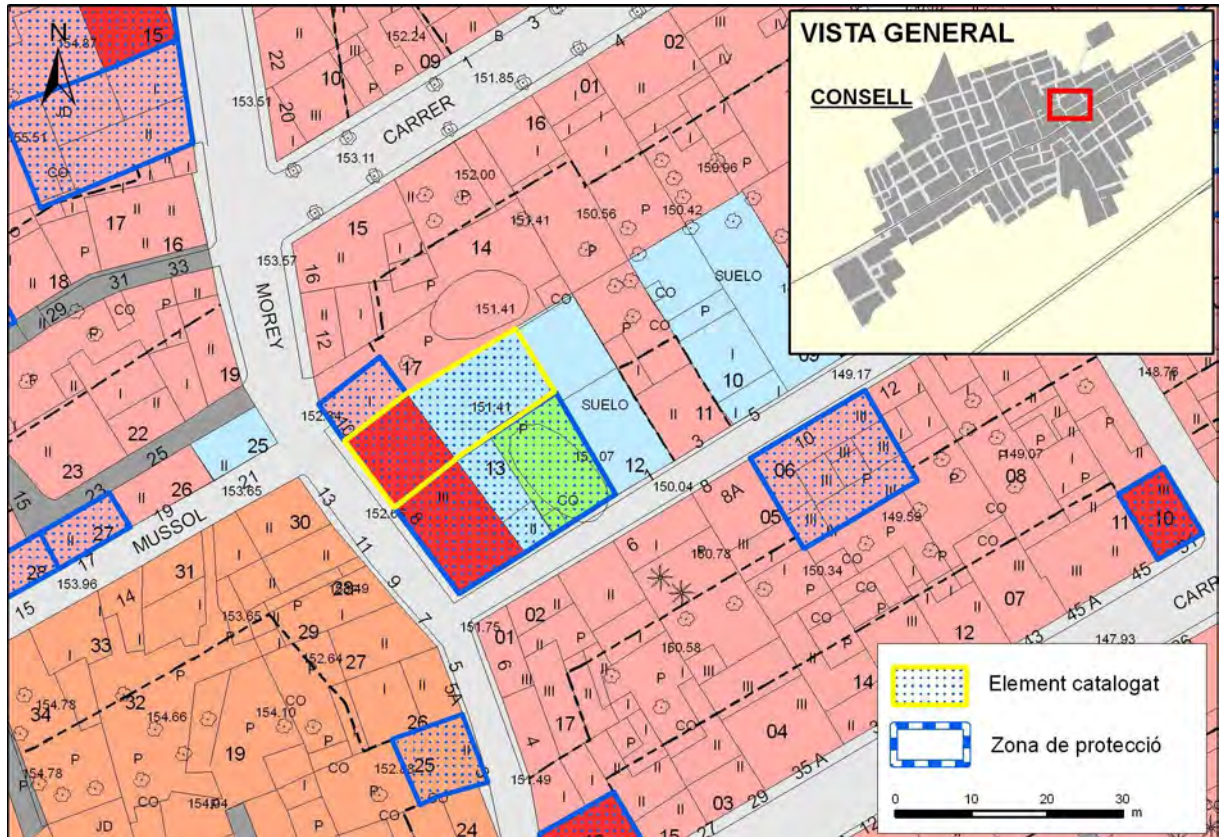
5. PROTECCIÓ DE L'ELEMENT

GRAU DE PROTECCIÓ	B
USOS PERMESOS	Els corresponents a la zona en la qual s'ubica segons les Normes Urbanístiques
ELEMENTS A PRESERVAR	Volumetria, estructura i façanes de l'edifici incloent totes les obertures i el tractament dels paraments, de pedra i fang amb morter de calç. Canals de recollida d'aigua de les façanes anterior i posterior. Cornisa de caps de teula. Carrera-aljub de la part posterior amb el coll de cisterna. Espai enjardinat de l'antic corral
INTERVENCIIONS PREFERENTS I ADMISSIBLES	IP: Eliminar el cablejat. IA: Restauració, conservació, consolidació i rehabilitació.



CATÀLEG DE PROTECCIÓ DEL PATRIMONI HISTÒRIC DE CONSELL

U-54 LOCALITZACIÓ CARTOGRÀFICA





U-54 FOTOGRAFIES



**1. IDENTIFICACIÓ**

DENOMINACIÓ	Ca sa Madona de Son Corcó	CODI	U-55
TIPOLOGIA	Casa urbana		
ÚS ACTUAL	Equipament assistencial		
AUTORIA	Promotor: Joan Homar Perelló, de Son Corcó		
ESTIL O CORRENT	Arquitectura popular		

2. LOCALITZACIÓ

NUCLI O PARATGE			
ADREÇA / ACCÉS	Metge Antoni Morei 6		
REFERÈNCIA CADASTRAL	4113913		
ENTORN / CLASSE DE SÒL	Situada a l'antic camí d'Alaró, entre mitgeres. Forma un conjunt amb les cases, també catalogades. De fet el carrer del Metge Antoni Morei arrenca de la c. d'Alcudia i s'hi troben alguns habitatges tradicionals com es Cabàs, Cas Moliner o Ca na Cameta que són també catalogats; just davant del celler de Ca sa Madona de Son Corcó arrenca un cul-de-sac conegut popularment com carreró de Cas Moliner.		

3. DESCRIPCIÓ

Conjunt format per dues cases i un antic celler, tot adossat. La present fitxa descriu la casa de la dreta; l'altra casa i el celler de Ca sa Madona de Son Corcó es descriuen en fitxes a part.

Casa situada en un cap de cantó amb el c. del Roser, és alineada al carrer i presenta mitgera lateral esquerra. La casa és de planta rectangular, de tres plantes i dos aiguavessos amb vessant cap al frontis i corral a la zona posterior.

Façanes: el frontis presenta els paredats de pedra i fang amb morter de calç amb pedres incrustades a les juntes, igual que el capcer. La coberta és de teula àrab antiga. **Obertures:** el frontis presenta distribució simètrica. A la planta baixa, el portal d'accés és escarser sobre un antic portal rodó amb carcanyols retallat, tot de varies peces de marès, i dues finestres balconeres, ambdues amb brancals i llinda enrasats, de varies peces de marès, el llindar és un bocell de terra cuita. Al primer pis, un balcó central amb volada motllurada de marès i ferros entorsillats del s.XIX i dues finestres balconeres, amb brancals i llinda enrasats de varies peces de marès i el llindar és un bocell de terra cuita. Al porxo, tres finestrons escarsers amb les brancalades enrasades i ampit ressortit sense motllurar, tot d'una peça de marès. Totes les finestres presenten la proporció mallorquina rectangular en vertical.

Cantoneres i ràfec: presenta cantoneres de carreus de marès amb un escopidor de pedra viva a la cantonera dreta; el ràfec és de llivanya, una filada de caps de teules girades, canal de zinc i volada de teula.

Interiors: destaca un arc rebaixat a la separació de crugies amb la base i els capitells motllurats, tot de marès.

A la part posterior de l'edificació destaca la carrera situada damunt d'un aljub amb dos colls de cisterna, un per cada casa. Una escala dona accés a l'antic corral, situat a un nivell inferior.

CRONOLOGIA	Segona mitat del segle XIX
BIBLIOGRAFIA	B. Campins, 2000: 54, 55. GEM, tom XXIII: 125

4. ESTAT DE CONSERVACIÓ

ESTAT DE CONSERVACIÓ	Bo
INTERVENCIÓ	L'edifici ha estat totalment reformat per tal d'adequar-lo a l'ús assistencial. L'antic corral ha estat transformat en un espai enjardinat d'accés públic, inaugurat l'any 2009.



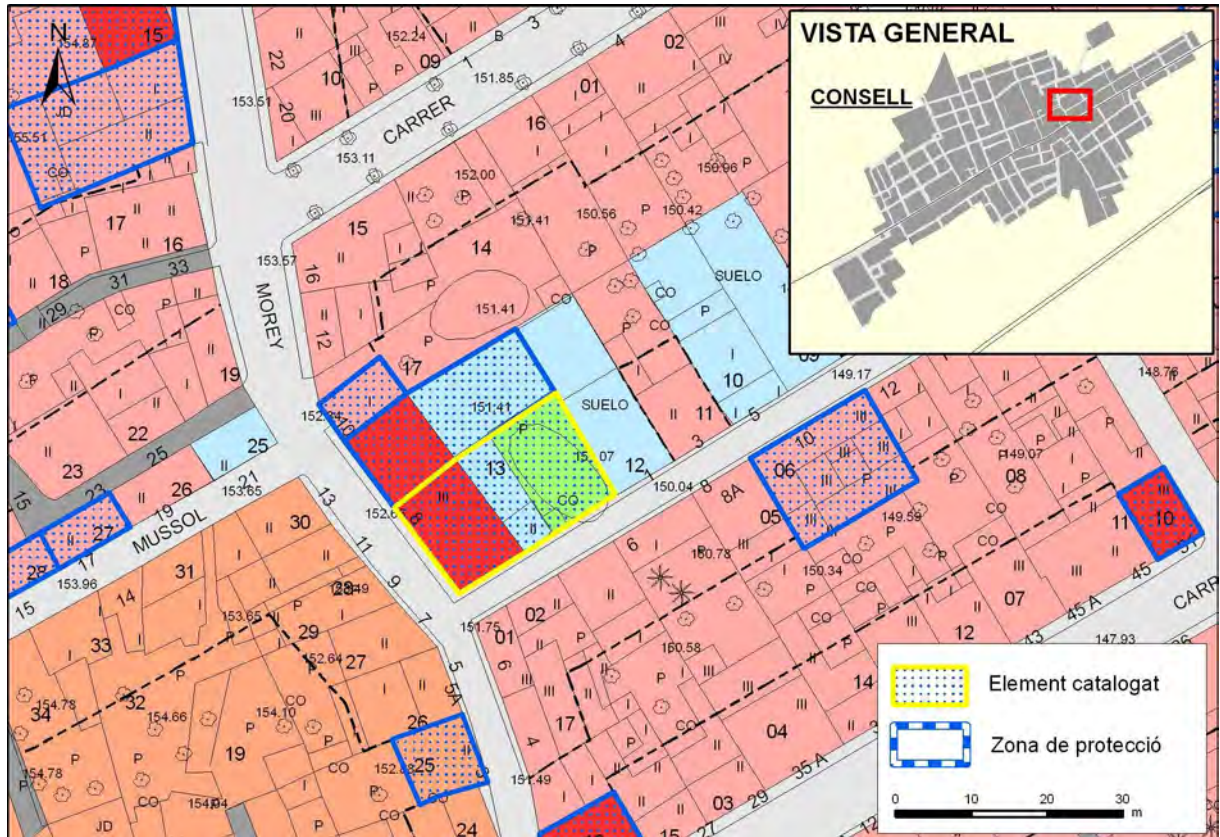
5. PROTECCIÓ DE L'ELEMENT

GRAU DE PROTECCIÓ	B
USOS PERMESOS	Els corresponents a la zona en la qual s'ubica segons les Normes Urbanístiques
ELEMENTS A PRESERVAR	Volumetria, estructura i façanes de l'edifici incloent totes les obertures i el tractament dels paraments, de pedra i fang amb morter de calç. Balconada central. Canals de recollida d'aigua de les façanes anterior i posterior. Cornisa de caps de teula. Arc entre crugies. Carrera-aljub de la part posterior amb el coll de cisterna. Espai enjardinat de l'antic corral
INTERVENCIIONS PREFERENTS I ADMISSIBLES	IP: IA: Restauració, conservació, consolidació i rehabilitació.



CATÀLEG DE PROTECCIÓ DEL PATRIMONI HISTÒRIC DE CONSELL

U-55 LOCALITZACIÓ CARTOGRÀFICA





U-55 FOTOGRAFIES





1. IDENTIFICACIÓ

DENOMINACIÓ	Ca na Cameta	CODI	U-56
TIPOLOGIA	Casa urbana		
ÚS ACTUAL	Desús		
AUTORIA			
ESTIL O CORRENT	Arquitectura popular		

2. LOCALITZACIÓ

NUCLI O PARATGE			
ADREÇA / ACCÉS	Metge Antoni Morei 3		
REFERÈNCIA CADASTRAL	4012925		
ENTORN / CLASSE DE SÒL	Situada a l'antic camí d'Alaró, avui c Metge Antoni Morei, que arranca del carrer d'Alcúdia, en el qual es troben alguns habitatges tradicionals i populars com Ca sa Madona de Son Corcó o Cas Moliner que són també catalogats. L'entorn més immediat el conformen un conjunt d'habitatges com Can Puput o Can Batzer, catalogats en fitxes, que realcen el seu valor arquitectònic.		

3. DESCRIPCIÓ

Casa i corral a la part posterior. La casa és alineada al carrer i entre mitgeres, és ressortida respecte de la seva veïna de l'esquerra. Presenta planta rectangular, de dues plantes i de dos aiguavessos amb vessant cap al frontis.

Façanes: els paredats són de pedra i fang aterracat, aquest presenta dibuixos a mode de mitja lluna fets amb la paleta; igualment les finestres del pis presenten un emmarcament de les obertures amb un aterracat amb grafitis de línies. Destaca al frontis, la canal de teules de recollida d'aigües, sostinguda sobre una filada de teules girades que vessa cap a la dreta on hi ha un embut de canal. Part de la coberta s'ha aixecat un poc i és de teula àrab.

Obertures: a la planta baixa, el portal d'accés és rodó, avui retallat i rebaixat, de poc regràs, amb carcanyol i brancals de vàries peces de marès i presenta lllindar de pedra viva, a l'esquerra una finestra amb llinda i brancals de vàries peces enrasades de marès i l'ampit ressortit i motllurat de marès; a la dreta del portal hi ha una obertura paredada amb peces de marès que interiorment es correspon amb el coll d'una cisterna. Al pis, dues finestres amb llinda i brancals d'una peça, enrasats i de marès, i ampit d'una peça, ressortit i motllurat, de marès. Totes les finestres presenten la proporció mallorquina rectangular en vertical.

Cantoneres i ràfec: la casa presenta una cantonera esquerra de carreus de marès; el ràfec el formen el conjunt de la canal de teules inclinades sostinguda per una filada de caps de teules girades i doble volada de teules.

En el portal d'accés hi ha una rajola amb el núm. 3, corresponent a una antiga retolació de les cases. Al canto es conserva un ferro per fermar la bística.

CRONOLOGIA	Segle XVIII
BIBLIOGRAFIA	B. Campins, 2000: 53

4. ESTAT DE CONSERVACIÓ

ESTAT DE CONSERVACIÓ	Regular. El parament de la façana presenta nombroses humitats i descrostats.
INTERVENCIÓ	A la façan es superposen distints aterracats, els més antics amb mitges llunes.

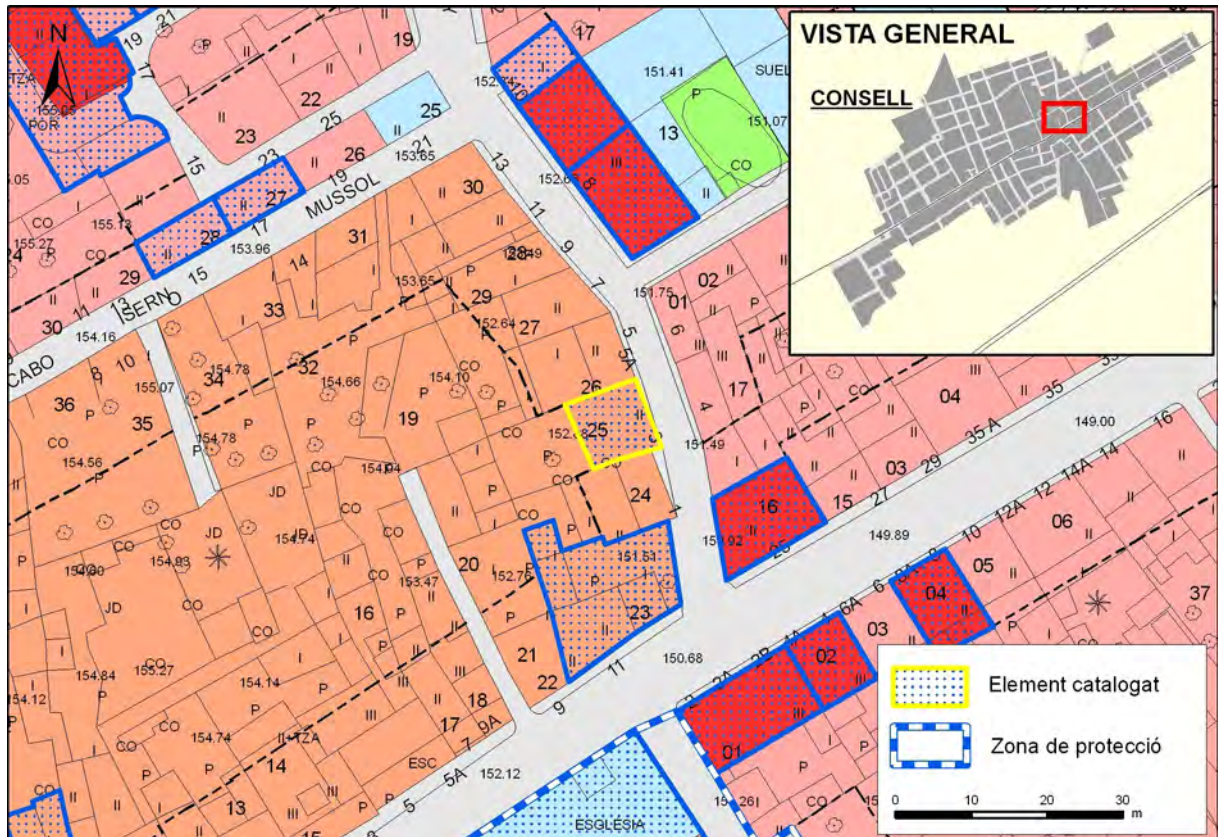
5. PROTECCIÓ DE L'ELEMENT

GRAU DE PROTECCIÓ	C
USOS PERMESOS	Els corresponents a la zona en la qual s'ubica segons les Normes Urbanístiques
ELEMENTS A PRESERVAR	Volumetria i façana corresponent al primer aiguavés incloent totes les obertures i el tractament del paredat, de pedra i fang aterracat i l'emmarcament de les finestres amb els grafitis de línies. Portal de pedra i rajola amb la numeració antiga. Sistema de recollida d'aigua incloent la cornisa de caps de teula, l'embut de fang i la cisterna. Ferro fermador.
INTERVENCIÓ PREFERENTS I ADMISSIBLES	IP: Reparar el parament seguint el model d'aterracat existent. Eliminar el cablejat IA: Restauració, conservació, consolidació i rehabilitació.



CATÀLEG DE PROTECCIÓ DEL PATRIMONI HISTÒRIC DE CONSELL

U-56 LOCALITZACIÓ CARTOGRÀFICA



FOTOGRAFIES



**1. IDENTIFICACIÓ**

DENOMINACIÓ	Antic Convent de les Monges Agustines	CODI	U-57
TIPOLOGIA	Casa urbana		
ÚS ACTUAL	Desús		
AUTORIA	El mestre d'obres fou Joan Pol Fillol, <i>Marratxí</i> i un dels principals impulsors en la seva edificació fou el vicari Antoni Lliteres		
ESTIL O CORRENT	Arquitectura popular		

2. LOCALITZACIÓ

NUCLI O PARATGE			
ADREÇA / ACCÉS	Roser 10		
REFERÈNCIA CADASTRAL	4113706		
ENTORN / CLASSE DE SÒL	Casa situada en un carrer de gran llargària, que discorre paral·lelament al c. d'Alcúdia, essent una de les cases més emblemàtiques del carrer, pel seu ús. Molt propera a altres habitatges tradicionals també catalogats com Ca sa Madona de Son Corcó, Can Bolea i Ca madò Rossa.		

3. DESCRIPCIÓ

<p>Casa situada entre mitgeres i alineada al carrer, és de buc rectangular de tres plantes i vessants compostes.</p> <p>Façanes: els paredats són de pedra i fang, enllestit d'arenat amb grafiat de cantons i amb el sòcol a la tirollesa pintat de color gris. Presenta faixes reficades a la separació de plantes i als cantons; totes les obertures són emmarcades per la mateixa faixa de color blanc. La coberta és de teula àrab antiga. Obertures: presenten eixos verticals de les obertures en nombre de sis. A la planta baixa, quatre portals allindanats, el principal més ample i dues finestres; al primer pis, sis finestres i al segon pis, sis finestres petites. Totes les finestres presenten la proporció mallorquina rectangular en vertical.</p> <p>Entre el portal principal i la finestra superior es conserven els ferros que suportaven el pal de la bandera.</p> <p>Cantonereres i ràfec: no presenta cantonereres aparents. El ràfec és una ampla cornisa motllurada de marès, canal de zinc i volada de teula.</p>	
CRONOLOGIA	Segle XIX (1896)
BIBLIOGRAFIA	B. Campins, 2000: 62-64

4. ESTAT DE CONSERVACIÓ

ESTAT DE CONSERVACIÓ	Dolent. El parament presenta humitats i descrostats. La canal es troba rompuda i els tancaments de les obertures deteriorats
INTERVENCIÓNS	S'empotrà el comptador d'aigua i s'instal·là un tuberia per la façana per tal de pujar l'aigua a la planta superior.

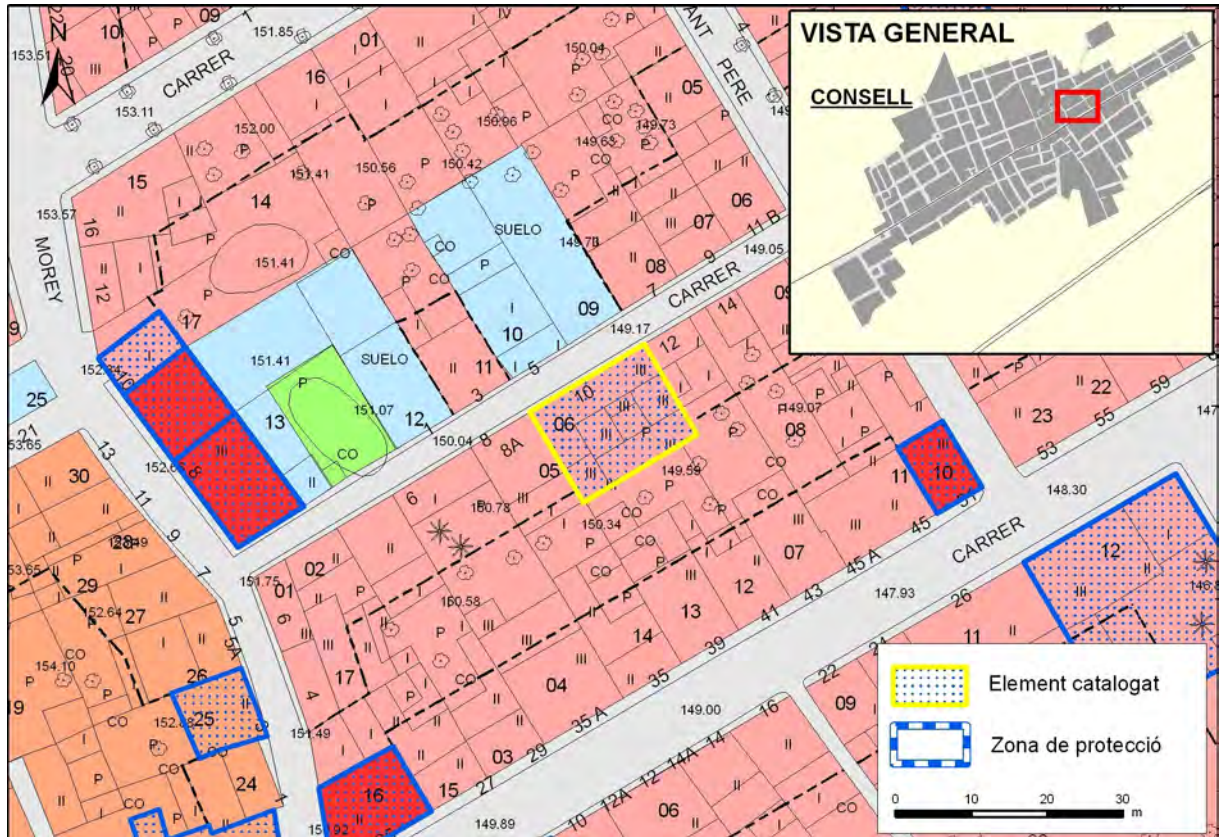
5. PROTECCIÓ DE L'ELEMENT

GRAU DE PROTECCIÓ	C
USOS PERMESOS	Els corresponents a la zona en la qual s'ubica segons les Normes Urbanístiques
ELEMENTS A PRESERVAR	Volumetria i façana corresponent al primer aiguavés, incloent totes les obertures i el tractament decoratiu amb faixes blanques. Portals de pedra
INTERVENCIÓNS PREFERENTS I ADMISSIBLES	IP: Reparar la canal i eliminar la tuberia d'aigua que discorre per la façana. Reparar el parament. Eliminar el cablejat. IA: Restauració, conservació, consolidació i rehabilitació.



CATÀLEG DE PROTECCIÓ DEL PATRIMONI HISTÒRIC DE CONSELL

U-57 LOCALITZACIÓ CARTOGRÀFICA



FOTOGRAFIES



**1. IDENTIFICACIÓ**

DENOMINACIÓ	Ca madò Rossa	CODI	U-58
TIPOLOGIA	Casa urbana		
ÚS ACTUAL	Desús		
AUTORIA			
ESTIL O CORRENT	Arquitectura popular		

2. LOCALITZACIÓ

NUCLI O PARATGE			
ADREÇA / ACCÉS	Roser 18		
REFERÈNCIA CADASTRAL	4213901		
ENTORN / CLASSE DE SÒL	Casa situada en un carrer de gran llargària, que discorre paral·lelament al c. d'Alcúdia, ubicada en un cap de cantó amb el c. de Sant Pere, essent una de les cases més antigues del carrer. Molt propera a altres habitatges tradicionals també catalogats com Can Monsis, l'antic Convent de les Monges Agustines o Can Bolea, en fitxes a part.		

3. DESCRIPCIÓ

<p>Casa situada en un cap de cantó, és alineada al carrer i presenta mitgera lateral esquerra. La casa és de planta rectangular, de dues plantes i dos aiguavessos amb vessant cap al frontis.</p> <p>Façanes: els paredats són de pedra i fang aterracat amb pedretes incrustades a les juntes; el capcer d'iguals paredats presenta els baixos encimentats. La coberta és de teula àrab antiga. Obertures: el frontis presenta distribució simètrica. A la planta baixa, el portal d'accés és escarser amb els brancals i arc de vàries peces de marès, i dues finestres paredades, ambdues amb brancals enrasats i llinda de vàries peces de marès, i l'ampit és de dues peces ressortida sense motllurar de marès. Al primer pis, tres finestres, dues de les quals són paredades, amb brancals i llinda d'una peça, totes enrasades i de marès i l'ampit ressortit, sense motllurar, d'una peça de marès. Totes les finestres presenten la proporció mallorquina rectangular en vertical.</p> <p>Devora el portal es conserva una anella fermadora</p> <p>Cantoneres i ràfec: presenta cantonera dreta de carreus de marès amb dos escopidors de pedra viva; el ràfec és de llivanya, una filada de caps de teules girades i volada de teula.</p>	
CRONOLOGIA	Segle XIX (1856-1868)
BIBLIOGRAFIA	AMC: lligall 186. B. Campins, 2000: 62. B. Campins, A. Company, 1995: s/p.

4. ESTAT DE CONSERVACIÓ

ESTAT DE CONSERVACIÓ	Regular. El parament presenta descrostats i pegats de ciment. Els tancaments de les obertures es troben deteriorats i ha desaparegut un dels ampits de la planta pis.
INTERVENCIÓ	

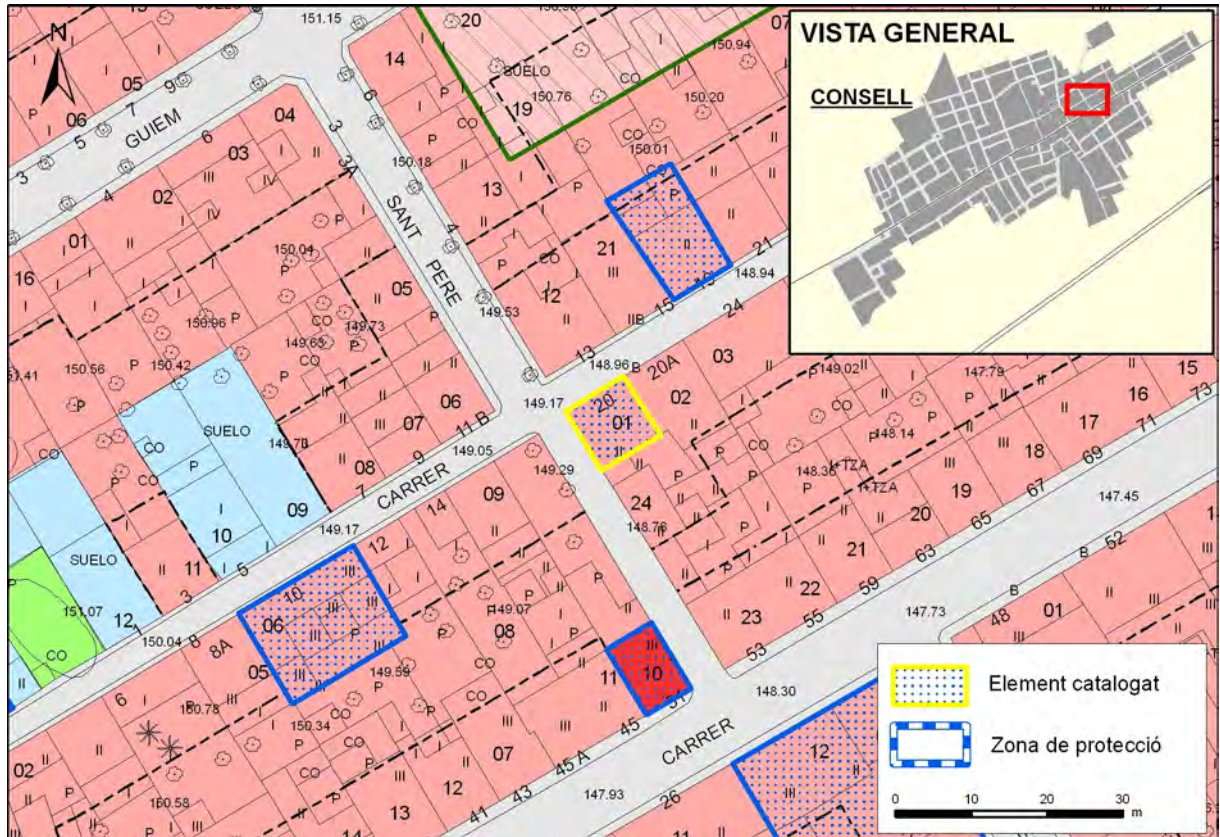
5. PROTECCIÓ DE L'ELEMENT

GRAU DE PROTECCIÓ	C
USOS PERMESOS	Els corresponents a la zona en la qual s'ubica segons les Normes Urbanístiques
ELEMENTS A PRESERVAR	Volumetria i façanes, incloent totes les obertures i el tractament dels paraments, de pedra i fang amb pedretes incrustades a les juntes. Escopidors de pedra viva del cantó.
INTERVENCIÓ PREFERENTS I ADMISSIBLES	IP: Reparar el parament seguint el patró existent. Eliminar el cablejat. IA: Restauració, conservació, consolidació, rehabilitació i reestructuració. S'admet la reobertura de les finestres paredades.



CATÀLEG DE PROTECCIÓ DEL PATRIMONI HISTÒRIC DE CONSELL

U-58 LOCALITZACIÓ CARTOGRÀFICA



FOTOGRAFIES





1. IDENTIFICACIÓ

DENOMINACIÓ	Can Bolea	CODI	U-59
TIPOLOGIA	Casa urbana		
ÚS ACTUAL	Residencial		
AUTORIA			
ESTIL O CORRENT	Arquitectura popular		

2. LOCALITZACIÓ

NUCLI O PARATGE	
ADREÇA / ACCÉS	Roser 17
REFERÈNCIA CADASTRAL	4214810
ENTORN / CLASSE DE SÒL	Casa situada en un carrer de gran llargària, que discorre paral·lelament al carrer d'Alcúdia. En aquest carrer també es troben altres cases catalogades com el conjunt tipològic format per Ca madò Dolç i Cas Pescador, així com Ca madò Rossa o l'antic Convent de les Monges Agustines.

3. DESCRIPCIÓ

<p>Casa entre mitgeres, alineada, de dues plantes i dos aiguavessos amb els vessants cap al frontis.</p> <p>Façanes: el frontis no presenta distribució simètrica de les obertures i el paredat està format per un sòcol modern de peces de pedra i enllestit emblanquinat a la planta baixa, amb emmarcat de referit al portal, i paredat en verd a la planta pis. La coberta és de teula àrab antiga. Obertures: el portal d'entrada és d'arc escarser. A la banda dreta presenta una gran portassa d'arc d'ansa-paner, i a la banda esquerra una finestra allindanada. A la planta pis es troben tres finestres amb l'ampit ressortit, una d'elles de recent obertura.</p> <p>Cantoneres i ràfec: les cantoneres no són aparents i el ràfec és una llivanya senzilla, una filada de caps de teula i volada de teula.</p>	
CRONOLOGIA	Finals segle XIX
BIBLIOGRAFIA	AMC: lligall 186. B. Campins, A. Company, 1995: s/p.

4. ESTAT DE CONSERVACIÓ

ESTAT DE CONSERVACIÓ	Bo
INTERVENCIÓ	La casa ha estat reformada repicant-se l'enllestit de la planta pis, deixant el parament paredat en verd, i obrint-se una nova finestra seguint el model tipològic i estilístic de les existents. S'han empotrat els comptadors d'aigua i electricitat i s'ha renovat la fillola de la finestra de la planta baixa.

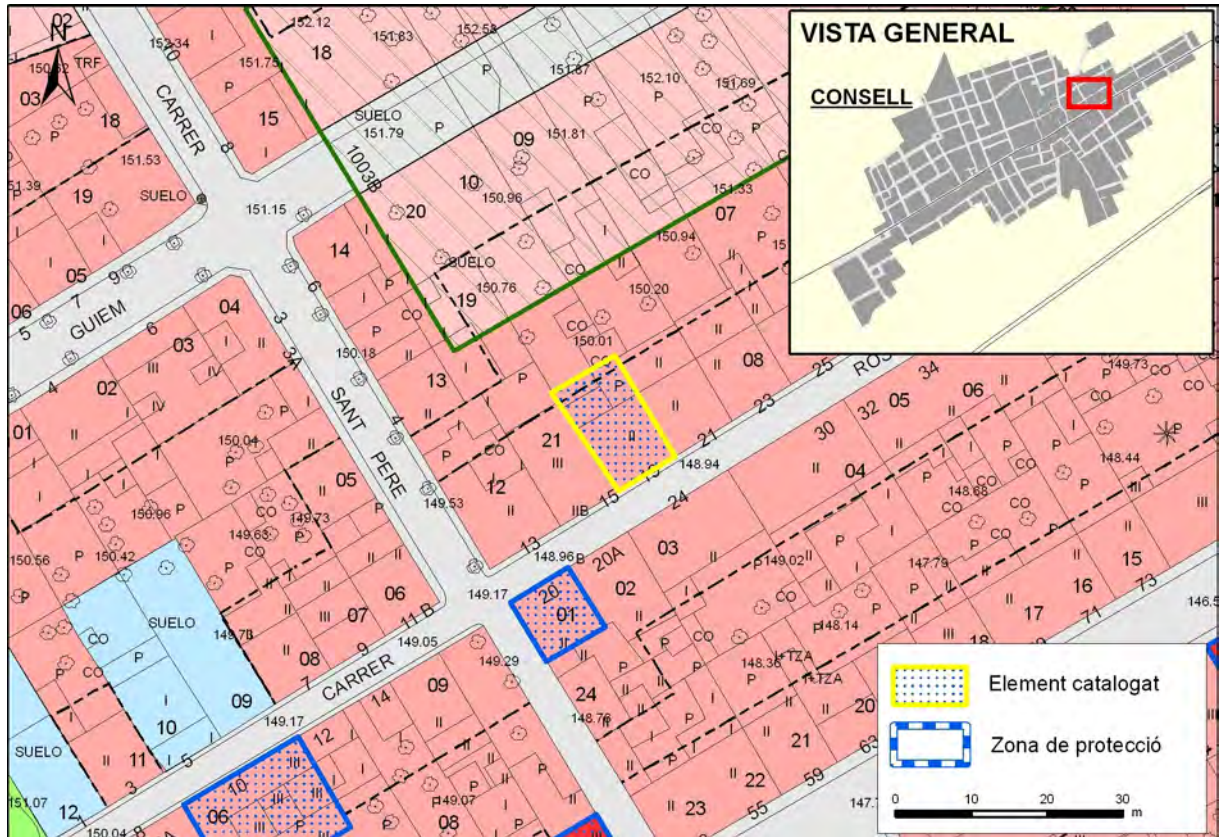
5. PROTECCIÓ DE L'ELEMENT

GRAU DE PROTECCIÓ	C
USOS PERMESOS	Els corresponents a la zona en la qual s'ubica segons les Normes Urbanístiques
ELEMENTS A PRESERVAR	Volumetria i façana corresponent al primer aiguavés, incloent totes les obertures.
INTERVENCIÓ PREFERENTS I ADMISSIBLES	IP: Caldria harmonitzar el tractament del parament de les dues plantes de la façana. Eliminar el cablejat. IA: Restauració, conservació, consolidació, rehabilitació i reestructuració.



CATÀLEG DE PROTECCIÓ DEL PATRIMONI HISTÒRIC DE CONSELL

U-59 LOCALITZACIÓ CARTOGRÀFICA



FOTOGRAFIES





1. IDENTIFICACIÓ

DENOMINACIÓ	Ca madò Dolç o Ca madò Maria Poblera	CODI	U-60
TIPOLOGIA	Casa urbana		
ÚS ACTUAL	Residencial		
AUTORIA			
ESTIL O CORRENT	Arquitectura popular		

2. LOCALITZACIÓ

NUCLI O PARATGE			
ADREÇA / ACCÉS	Roser 43		
REFERÈNCIA CADASTRAL	4314209		
ENTORN / CLASSE DE SÒL	Casa situada en un carrer de gran llargària, que discorre paral·lelament al carrer d'Alcúdia. Aquesta casa forma un conjunt tipològic juntament amb Cas Pescador, que li dóna un valor visual important. En aquest carrer també es troben altres cases catalogades com Can Bolea, Ca madò Rossa o l'antic Convent de les Monges Agustines.		

3. DESCRIPCIÓ

Casa entre mitgeres, alineada, de dues plantes i d'un aiguavés amb el vessant cap al frontis.

Façanes: el frontis presenta distribució simètrica de les obertures i el paredat és de pedra en verd, aterrat a la part inferior. La coberta és de teula àrab antiga. **Obertures:** l'accés es fa mitjançant un portal d'arc escarser de peces de marès, igual que els brancals. A cada banda presenta una finestra de factura posterior. Al pis superior es troben tres finestres amb llinda, brancals i ampit un poc ressortit d'una sola peça de marès.

Cantoneres i ràfec: no presenta cantoneres i el ràfec és una llivanya senzilla i volada de teula.

CRONOLOGIA	Finals de segle XIX
BIBLIOGRAFIA	AMC: llibre 603. B. Campins, A. Company, 1995: s/p.

4. ESTAT DE CONSERVACIÓ

ESTAT DE CONSERVACIÓ	Bo
INTERVENCIÓNS	S'han instal·lat tancaments de fusteria d'alumini a les obertures i una canal de PVC.

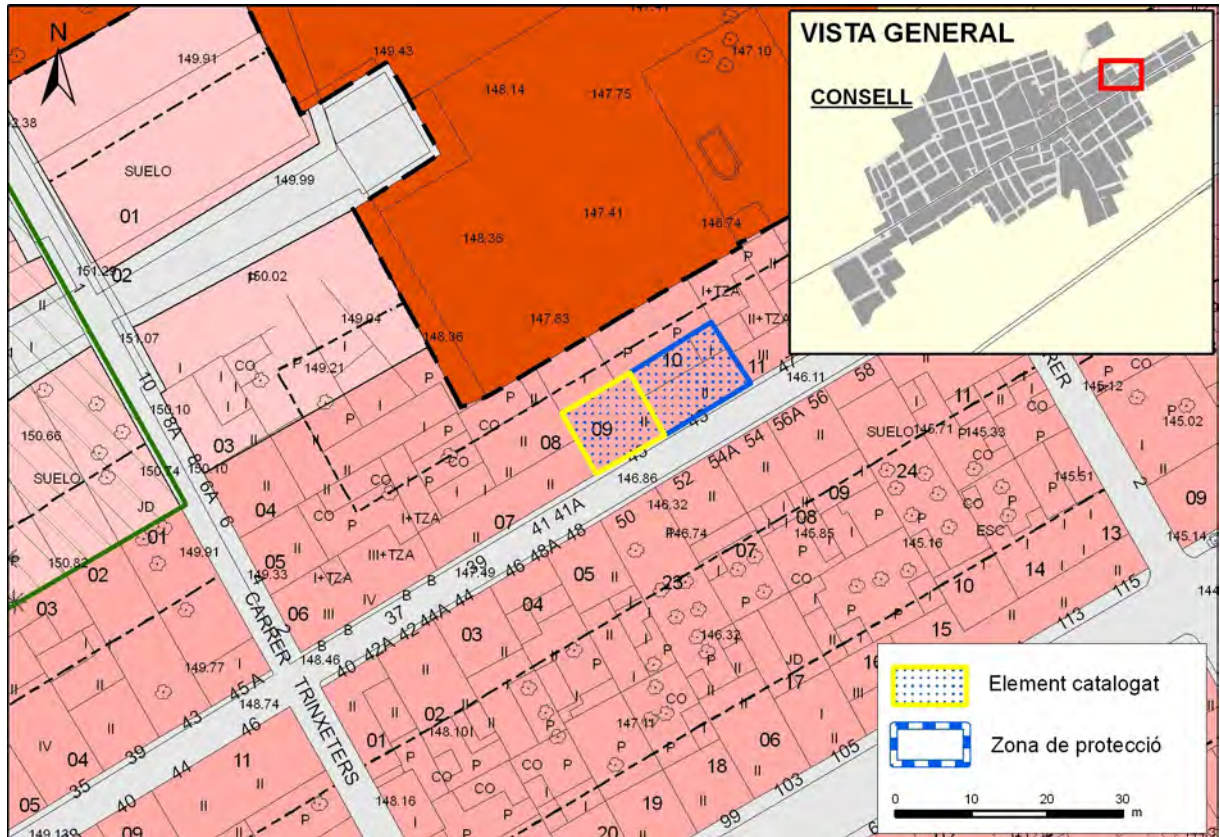
5. PROTECCIÓ DE L'ELEMENT

GRAU DE PROTECCIÓ	C
USOS PERMESOS	Els corresponents a la zona en la qual s'ubica segons les Normes Urbanístiques
ELEMENTS A PRESERVAR	Volumetria i façana corresponent al primer aiguavés incloent totes les obertures i el tractament del parament, de pedra en verd. Embut de fang de la canal. Portal de pedra.
INTERVENCIÓNS PREFERENTS I ADMISSIBLES	IP: Substituir la fusteria d'alumini per fusteria tradicional i la canal de PVC per una canal de zinc. Eliminar el cablejat. IA: Restauració, conservació, consolidació, rehabilitació i reestructuració.



CATÀLEG DE PROTECCIÓ DEL PATRIMONI HISTÒRIC DE CONSELL

U-60 LOCALITZACIÓ CARTOGRÀFICA



FOTOGRAFIES



**1. IDENTIFICACIÓ**

DENOMINACIÓ	Cas Pescador	CODI	U-61
TIPOLOGIA	Casa urbana		
ÚS ACTUAL	Residencial		
AUTORIA			
ESTIL O CORRENT	Arquitectura popular		

2. LOCALITZACIÓ

NUCLI O PARATGE			
ADREÇA / ACCÉS	Roser 45		
REFERÈNCIA CADASTRAL	4314210		
ENTORN / CLASSE DE SÒL	Casa situada en un carrer de gran llargària, que discorre paral·lelament al carrer d'Alcúdia. Aquesta casa forma un conjunt tipològic juntament amb Ca madò Dolç, que li dóna un valor visual important. En aquest carrer també es troben altres cases catalogades com Can Bolea, Ca madò Rossa o l'antic Convent de les Monges Agustines.		

3. DESCRIPCIÓ

Casa entre mitgeres, alineada, de dues plantes i d'un aiguavés amb el vessant cap al frontis.	
Façanes: el frontis presenta distribució simètrica de les obertures i el paredat és de pedra en verd. La coberta és de teula àrab antiga. Obertures: portal d'accés allindanat amb la llinda curvilínia de peces de marès, igual que els brançals. A la seva dreta presenta un portal allindanat, de factura posterior, amb la llinda i brançals de peces de marès, encara que les brançalades no arriben fins al trespol; al seu costat esquerre hi ha una finestra amb la llinda i brançals de peces de marès i ampit ressortit de test. Al pis superior es troben tres finestres amb llinda, brançals i ampit enrasat d'una sola peça de marès.	
Cantoneres i ràfec: no presenta cantoneres i el ràfec és una llivanya senzilla de marès.	
CRONOLOGIA	Finals del segle XIX
BIBLIOGRAFIA	AMC: llibre 603. B. Campins, A. Company, 1995: s/p.

4. ESTAT DE CONSERVACIÓ

ESTAT DE CONSERVACIÓ	Bo. El parament presenta algunes erosions i pegat de ciment a la part baixa.
INTERVENCIÓ	S'ha tranformat una de les finestres en portal. S'han empotrat els comptadors d'aigua i electricitat i s'ha instal.lat una canal de PVC.

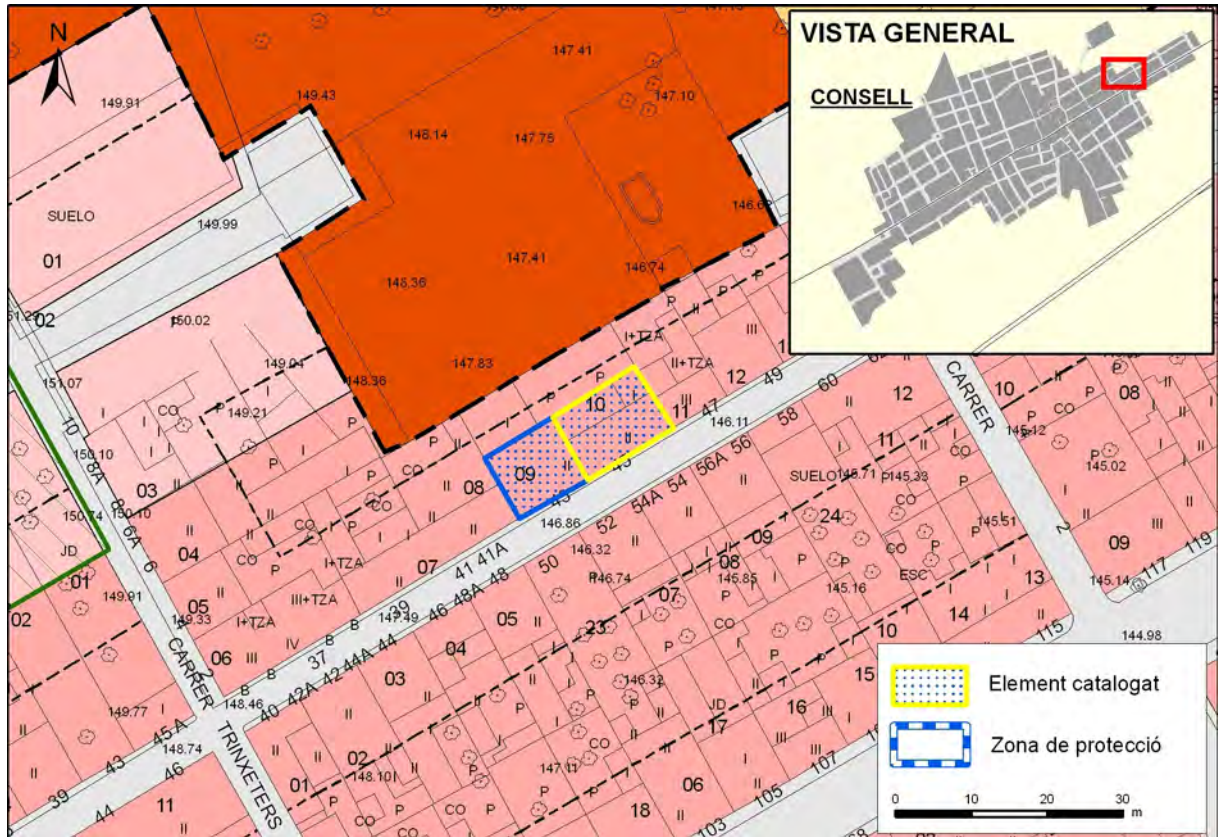
5. PROTECCIÓ DE L'ELEMENT

GRAU DE PROTECCIÓ	C
USOS PERMESOS	Els corresponents a la zona en la qual s'ubica segons les Normes Urbanístiques
ELEMENTS A PRESERVAR	Volumetria i façana corresponent al primer aiguavés incloent totes les obertures i el tractament del parament, de pedra en verd. Embut de fang de la canal.
INTERVENCIÓ PREFERENTS I ADMISSIBLES	IP: Reparar el parament. Substituir la canla de PVC per una canal de zinc. Eliminar el cablejat. IA: Restauració, conservació, consolidació, rehabilitació i reestructuració.



CATÀLEG DE PROTECCIÓ DEL PATRIMONI HISTÒRIC DE CONSELL

U-61 LOCALITZACIÓ CARTOGRÀFICA



FOTOGRAFIES



**1. IDENTIFICACIÓ**

DENOMINACIÓ	Son Rafel o Can Desveri	CODI	U-62
TIPOLOGIA	Possessió		
ÚS ACTUAL	Residencial		
AUTORIA			
ESTIL O CORRENT	Arquitectura popular		

2. LOCALITZACIÓ

NUCLI O PARATGE	
ADREÇA / ACCÉS	Vinyaters 18-18A
REFERÈNCIA CADASTRAL	3312707
ENTORN / CLASSE DE SÒL	Cases situades en un extrem del poble, dins un carrer que s'ha anat establint dins les antigues terres de Son Rafel i les terres de l'antiga possessió de Son Bernadet, avui desapareguda. Fan cap de cantó amb el c. dels Espardenyers, el qual confronta amb un camp d'ametllers. Enfront de l'entrada principal i a l'altre costat del carrer arrenca un antic carreró que agafa el nom de l'antiga possessió de Son Rafel.

3. DESCRIPCIÓ

Conjunt d'antigues cases de possessió format per casa amb carrera, dependències auxiliars, antic corral i hort. L'antic corral és ara enjardinat i amb una arcuació d'arcs rodons de factura recent. Organització dels elements: el cós d'edificacions forma un buc en L que envolta l'antic corral.

Casa situada en un cap de cantó, és alineada i lleugerament retirada respecte del carrer. Presenta una ampliació a la dreta. Al davant de la façana del c. dels Vinyaters hi ha un petita carrera ajardinada amb fassers. L'edifici principal és de buc rectangular, de tres plantes i dos aiguavessos amb vessant cap al frontis; l'ampliació, també rectangular és de dues plantes, coberta per un terrat amb barana. Les dependències auxiliars, situades a la part posterior, són de buc rectangular de dues plantes.

Façanes: el frontis és enllestit d'un parament fi i llis pintat de color blanc amb sòcol folrat de peces irregulars de pedra viva. Hi ha faixes ressortides a la separació de les plantes i una imposta, a mode de cornisa motllurada, sobre les obertures de la segona planta –que evidencia un creixement en alçària- totes pintades de color blanc. Totes les obertures presenten un emmarcament pintat de color roig anglès, manco les del portal principal. Les cobertes són de teula àrab. **Obertures:** al cos principal presenten distribució simètrica; a la planta baixa, el portal principal és escarser amb llinda i brancals d'una peça de pedra viva i dues finestres; al pis, un balcó amb volada motllurada i ferros forjats, i tres finestres, dues d'elles balconeres, totes les obertures són allindanades; al porxo, quatre finestrons escarsers. A l'ampliació també presenten distribució simètrica; a la planta baixa, un portal allindanat amb graons de pedra viva que permet l'accés a la planta superior i una finestra allindanada; al pis, un balcó amb volada motllurada i ferros forjats i una finestra paredada, amb un rellotge de sol col.locat a la darrera dècada del segle XX. Totes les finestres presenten la proporció mallorquina rectangular en vertical. Hi ha un coll de cisterna hexagonal de marès adossat al frontis amb la part superior de pedra viva.

Cantonereres i ràfec: no presenta cantonereres; el ràfec del cos principal aparentment és de llivanya pintada de color blanc, canal de zinc i volada de teula.

L'antic **corral** presenta un trespol de macolins encimentats emmarcats per faixes de pedra viva que formen dibuixos en quadrícula.

De les **dependències auxiliars** destaca una portassa d'ansa-paner amb arc i brancals de marès amb l'obertura quadrangular del sostre al damunt. Romanalles d'estris de pedra viva d'una antiga tafona.

CRONOLOGIA	Segle XVI-Segle XX
BIBLIOGRAFIA	R. Rosselló, 2001: 13, 15, 54, 63, 64. B. Campins, 2000: 59, 60



CATÀLEG DE PROTECCIÓ DEL PATRIMONI HISTÒRIC DE CONSELL

4. ESTAT DE CONSERVACIÓ

ESTAT DE CONSERVACIÓ	Bo
INTERVENCIIONS	Àmpliament reformada als segles XIX i XX. La planta porxo fou elevada per tal de fer-la habitable. La gran reforma ha fet desaparèixer gran part dels trets tipològics de les cases de possessió.

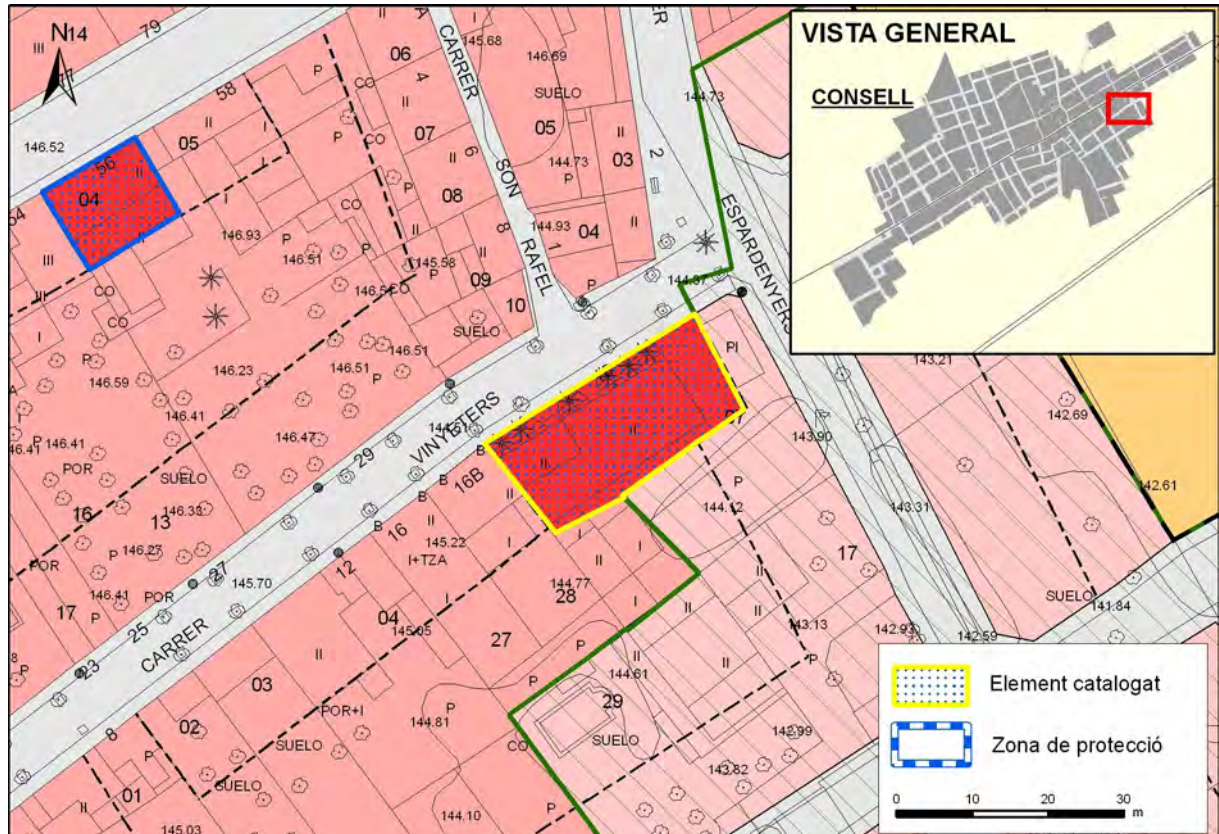
5. PROTECCIÓ DE L'ELEMENT

GRAU DE PROTECCIÓ	B
USOS PERMESOS	Els corresponents a la zona en la qual s'ubica segons les Normes Urbanístiques
ELEMENTS A PRESERVAR	Volumetria, estructura i façanes, incloent totes les obertures. Portals, escala d'accés, coll de cisterna i balconades de la façana del carrer Vinyaters. Trespol de macolins de l'antic corral i portassa d'ansa-paner de les dependències auxiliars.
INTERVENCIIONS PREFERENTS I ADMISSIBLES	IP: Eliminar el cablejat. IA: Restauració, conservació, consolidació i rehabilitació.



CATÀLEG DE PROTECCIÓ DEL PATRIMONI HISTÒRIC DE CONSELL

U-62 LOCALITZACIÓ CARTOGRÀFICA



FOTOGRAFIES







1. IDENTIFICACIÓ

DENOMINACIÓ	Can Ribes	CODI	U-63
TIPOLOGIA	Possessió		
ÚS ACTUAL	Residencial		
AUTORIA			
ESTIL O CORRENT	Arquitectura popular		

2. LOCALITZACIÓ

NUCLI O PARATGE	
ADREÇA / ACCÉS	Muntanya 2
REFERÈNCIA CADASTRAL	3910615
ENTORN / CLASSE DE SÒL	Cases de possessió situades al centre del poble pròpiament dit, veïna de les cases de Son Fillol, catalogada amb fitxa a part, que antigament formaven una mateixa propietat, dos dels edificis catalogats més destacables del poble que donen una interessant fesomia a l'entorn on s'ubiquen. De fet, Son Fillol i Can Ribes es troben al carrer de Muntanya, un dels carrers més antics de Consell i amb més alt valor arquitectònic.

3. DESCRIPCIÓ

Conjunt format per cases de possessió amb carrera, celler, cases de l'amo i cases del senyor, tafona, estables i pallisses, era de batre, aljub, altres dependències auxiliars i jardí a la part posterior de les cases. El conjunt és tancat pel carrer de Muntanya i pel carrer de Sant Bartomeu per un alt mur.

El conjunt de les cases de possessió formen diversos bucs que envolten una gran carrera situada davant les cases i una zona de pas entre les cases i la tafona. Les cases principals presenten planta baixa, planta noble i porxo de dalt amb coberta a quatre vessants; el buc de les cases és orientat cap al sud-est. Les cobertes són de teula àrab.

Organització dels elements: l'accés a la possessió és pel carrer de Muntanya, on es troba alineat el capcer dret de les cases i l'accés a la zona del celler i el tancament de la propietat per un alt mur de paret en verd acabada en merlets o pel carrer de Sant Bartomeu, on continua el tancament de paret en verd acabada en esquena d'ase. Des del carrer de Muntanya s'accedeix a una gran carrera que continua amb un espai obert; a la dreta de la carrera hi ha les cases del senyor, a l'esquerra s'hi troben diverses dependències i el Celler, al fons i a la dreta hi ha la tafona, un aljub i altres dependències. Darrera les cases hi ha adossats, a la zona esquerra, els antics estables amb pallisses a dalt amb una zona de pas al davant. A la part posterior de les cases hi ha el jardí; al fons de l'espai obert envoltat pels bucs d'edificacions hi ha una gran era de batre.

Façana principal de les cases del senyor: el frontis presenta a davant un trespol, a mode de voravia, codolat i emmarcat per faixes de pedra viva dibuixant quadrícules i aspes a l'interior; vora el portal d'accés hi ha un colgador de pedra; les parets mestres són de pedra i fang aterracades; una faixa motllurada de pedra, situada a la separació de planta noble i porxo de dalt, recorre tot el perímetre de les quatre façanes de la casa. Hi ha un rellotge de sol central a la planta noble. Totes les brancalades de les obertures i del rellotge de sol són emmarcades per una petita faixa ressortida de morter de calç. La casa presenta grans **cantonerres** de carreus escairats de marès i en el capcer dret, en el terç inferior, són de carreus de pedra viva. **El ràfec** de tot el buc és una ampla cornisa motllurada de marès i volada de teula. **Obertures:** presenten distribució simètrica. **Al frontis principal**, a la planta baixa el portal d'accés és rodó, de bastant regràs, amb carcanyol, l'arc i carcanyol és de marès i els brancals, de grans dimensions, són d'una peça de pedra viva; sobre el portal hi ha esculturats els anagrames de Jesucrist, del Sagrat Cor i de la Verge Maria amb la data inscrita de "1776"; a més hi ha dues finestres amb brancals i llinda enrasats i ampit ressortit i motllurat, tot de marès, i dos finestrons amb les brancalades de marès enrasades; a la planta noble, tres portes balconeres amb sengles balcons, de poca volada de pedra, motllurada amb les baranes de ferros entorsillats i ornats amb reganyols (s. XVIII), les portes balconeres presenten brancalades de marès de varies peces enrasades, a cada costat dels balcons hi ha un finestró com els de la planta baixa; al porxo de dalt, vuit finestrons apaïrats amb brancalades de marès enrasades. **El capcer esquerre** presenta, a la planta baixa, un portal allindanat i un finestró apaïrat; a la planta noble, una finestra amb la llinda i brancals enrasats i ampit ressortit i motllurat, tot de marès; al porxo de dalt, un finestró com els dels frontis i una finestra amb un brancal de fusta a sobre, que suporta una corriola. **El capcer dret** presenta a la planta baixa, una finestra i un finestró amb les brancalades enrasades de marès; a la planta noble, un balcó amb volada de pedra sostinguda per permòdols i al porxo de dalt, dos finestrons com els del frontis. Totes les finestres presenten la proporció mallorquina rectangular en vertical.



Interiors: el buc principal de les cases és de dues crugies; a la separació de crugies hi ha un arc d'ansa-paner de marès sostingut per pilastres amb els capitells motllurats i la base ressortida, tot de pedra viva; el trespol de primera i segona crugia és de ciment i grava, i el sostrat de bigues de fusta a escaire del frontis; a la dreta de la segona crugia hi ha, situat a escaire del frontis, un arc rodó de marès que arrenca amb un cul-de-llàntia a l'esquerra i es recolza sobre el capitell de l'altre arc; a la dreta de la segona crugia arrenca una escala de tres trams amb arrambador de balustres de ferro i graons de marès bocellats; al final de l'arrambador hi ha inscrita la data "1778" en els ferros. A l'esquerra de la segona crugia hi ha una altra escala d'un tram amb graons de rajola de test i arrambador de ferro. A l'esquerra de la segona crugia hi ha l'antiga cuina que presenta el mateix trespol que la casa i sostrat de bigues de fusta a escaire del frontis, conserva l'antiga xemeneia amb faldar de canyissada, pinta, fogonets de carbó, escuradors i gerrer de pedra viva a més dels clàssics prestatges d'obra; part de les parets són decorades amb rajoles ornades amb dibuixos geomètrics. La planta noble i els porxos de dalt no s'han visitats.

La **tafona** es troba davant el capcer esquerre de les cases separat per una zona de pas, és un buc de dos aiguavessos amb vessant cap al frontis. En el capcer esquerre de la tafona hi ha un **aljub** amb coberta de terrassa i coll de cisterna quadrangular amb una pica de pedra a devora.

Façanes: presenta els paredats de pedra i fang aterracats. Les cantoneres són de carreus de marès. El ràfec és una filada de caps de teules girades, canal de zinc i volada de teula. Devora el portal d'accés, adossada al frontis, arrenca una escalinata d'un tram, a cel obert, empedrada i que es dirigeix cap al capcer dret on hi ha els magatzems d'oliva. Hi ha una pica de pedra viva vora el portal i restes dels aparells de la tafona amb la inscripció, a una d'elles, de "1774". **Obertures:** al frontis destaca el portal d'accés, allindanat amb la llinda d'una sola peça motllurada a la part superior, la qual és sostinguda per pilastres amb capitells motllurats i base ressortida, tot de pedra viva.

Interiors: la tafona és d'una crugia amb sostrat de taulons a escaire del frontis i perllongues. El trespol és encimentat. Al fons a la dreta es conserven dos magatzems d'oliva que s'obren cap a l'interior de la tafona per dos arcs rodons de marès; a l'esquerra de la tafona hi ha una petita escala que davalla a l'**aljub**, actualment convertit en bodega, el qual presenta el sostrat de volta de marès.

El **celler** es troba ubicat a l'esquerra de la carrera, davant les cases, encara que es pot accedir des del c. de Muntanya per una portassa escarsera de marès, la qual s'obre a una petita clastra on hi ha un pou davall una ampla porxada, dependències auxiliars i l'accés al celler; actualment ha sofert una gran reforma; el buc més antic era de dos aiguavessos i avui presenta nous afegits de marès que l'ampliaren cap a les cases. Destaca el portal d'accés al celler de considerable dimensió, allindanat i el pou amb un coll quadrangular sobre una base de grans lloses de pedres amb el brancal que sosté la corriola de llenyam i encastat a la paret. La porxada presenta al davant un gran pilar de carreus de marès que ajuda a suportar-la; la coberta interior és de taulons a escaire del frontis del celler i perllongues i exteriorment és de teula àrab antiga.

Els antics **estables i pallisses** es troben en un buc d'edificacions adossats a la part posterior de les cases. Són de planta rectangular, de dues plantes i dos aiguavessos amb vessant cap al frontis.

Façanes: els paredats són de pedra i fang aterracats. La coberta és de teula àrab antiga. **Obertures:** d'entre varies obertures destaca el portal d'accés, allindanat, amb llinda d'una peça i brancals de varies peces, tot de pedra viva.

Interiors: són de dues crugies, el sostrat és de taulons a escaire del frontis i el trespol natural; a la separació de crugies hi ha un arc d'ansa-paner i un arc molt rebaixat paredat, ambdós amb arc i brancals de varies peces de marès.

L'era de batre, situada davant al fons de l'espai obert, és de planta circular, sobrealçada respecte del sòl i envoltada a tres quartes parts per una paret de pedra que acaba arran del sòl de l'era. Hi ha restes de l'aparell de la tafona sobre l'era de batre.

El **jardí** situat a la part posterior de la casa dels senyors és de planta quadrangular i tancat per alts murs de paret en verd i per les parets del buc dels estables i pallisses; destaca una cova de Lourdes al fons; la vegetació és bàsicament de xiprers envoltant el jardí.

CRONOLOGIA	Segle XVIII (1776)
BIBLIOGRAFIA	B. Campins, 2000: 65-67. R. Rosselló, 2001: 12, 13, 60

**4. ESTAT DE CONSERVACIÓ**

ESTAT DE CONSERVACIÓ	Bo
INTERVENCIIONS	El celler han sofert una gran reforma

5. PROTECCIÓ DE L'ELEMENT

GRAU DE PROTECCIÓ	A per a l'edifici de tres plantes i coberta a quatre vessants que constitueix la casa dels senyors; B per a la resta d'elements inclosos a la descripció.
USOS PERMESOS	Els corresponents a la zona en la qual s'ubica segons les Normes Urbanístiques
ELEMENTS A PRESERVAR	Volumetria, estructura i façanes, incloent totes les obertures i el tractament dels paraments, de les cases dels senyors, del celler, de la tafona i dels estables. Porxada i pou amb coll quadrangular del celler, aljub amb coll de cisterna quadrangular i pica, carrera entre les cases i el celler, trespol codolat i colcador de pedra de la façana principal. Rellotge de sol i anagrama situat sobre el portal. Interior de les cases: arcs interiors, escala de tres trams, cuina antiga, trespol de ciment i grava. Interior de la tafona: magatzems d'oliva, antic aljub amb sostrat de volta de marès Era, mur paretat en verd de tancament de la parcel·la. Jardí posterior de les cases amb la cova de Lourdes.
INTERVENCIIONS PREFERENTS I ADMISSIBLES	IP: Eliminar el cablejat dels murs del carrer de Muntanya. IA: Restauració, conservació i consolidació per als elements amb grau de protecció A. Restauració, conservació, consolidació i rehabilitació per als elements amb grau de protecció B.

6. DEFINICIÓ DE LA ZONA DE PROTECCIÓ

Es delimita com a zona de protecció l'àmbit que figura en la documentació gràfica adjunta. Les intervencions a realitzar en aquesta zona hauran d'integrar-se amb el conjunt ambiental format per les possessions de Can Ribes i de Son Fillol. El volum, la tipologia, la morfologia i el cromatisme de les intervencions no podran alterar el caràcter arquitectònic i paisatgístic de l'àrea ni pertorbar la visualització del conjunt.
--



CATÀLEG DE PROTECCIÓ DEL PATRIMONI HISTÒRIC DE CONSELL





Fotografies de la pàgina: ARCA 2003



Fotografies de la pàgina: ARCA 2003



Fotografies de la pàgina: ARCA 2003



1. IDENTIFICACIÓ

DENOMINACIÓ	Son Fillol	CODI	U-64
TIPOLOGIA	Possessió		
ÚS ACTUAL	Residencial		
AUTORIA			
ESTIL O CORRENT	Arquitectura popular. Cases de possible origen medieval amb reformes modernes i contemporànies.		

2. LOCALITZACIÓ

NUCLI O PARATGE			
ADREÇA / ACCÉS	Muntanya 4		
REFERÈNCIA CADASTRAL	3910616		
ENTORN / CLASSE DE SÒL	Cases de possessió, situades al centre del poble pròpiament dit, veïna de les cases de Can Ribes catalogades amb fitxa a part que antigament formaven una mateixa propietat, dos dels edificis catalogats més importants del poble donant una gran importància i fesomia a l'entorn on s'ubiquen. De fet, Son Fillol i Can Ribes es troben al carrer de Muntanya, un dels carrers més antics del poble, on trobam altres habitatges majoritàriament de tipologia popular, com Can Barba-Roja, Cal senyor Joan, Can Fred, Ca na Francesca de Can Simó, Can Cunset, Son Nou i Cas Cosinet, tots catalogats amb fitxes a part. El conjunt fa que sigui un dels carrers amb més alt valor arquitectònic del nucli urbà.		

3. DESCRIPCIÓ

Conjunt format per cases de possessió amb portal forà, clastra, antic celler i cups, cases de l'amo i cases del senyor, tafona, estables integrats a les cases avui modificats, era de batre, aljub, altres dependències auxiliars, jardí i hort.

Les **cases de possessió, celler amb cups i estables** formen un buc en C que envolta la clastra. **Les cases** són de tres plantes i dos aiguavessos amb vessant cap al frontis; el buc principal de les cases és orientat cap al sud-est. Les cobertes són de teula àrab. **Organització dels elements:** l'accés a la possessió és pel carrer de Muntanya on trobam el tancament de la propietat per un alt mur de paret en verd acabada en esquena d'ase. Del carrer s'accedeix a una gran carrera que funciona a mode de clastra de serveis; a la dreta d'aquesta clastra hi ha el jardí i les cases amb el portal forà i la clastra; celler i estables s'integren al buc de les cases; a l'esquerra de la clastra de serveis es troben diverses dependències auxiliars amb un hort al darrera; al fons, a l'esquerra hi ha la tafona, un aljub i l'era de batre. El portal forà s'obre, mitjançant un pas cobert on hi ha els cups del celler, a la clastra tancada per un mur a la dreta i pel buc principal d'edificacions: el celler, les cases de l'amo i les cases del senyor. Les cases i celler formen un buc a escaire de dos aiguavessos situat a l'esquerra i al fons de la clastra.

El **portal forà** situat a la dreta de la clastra de serveis presenta un gran quadre de còdols grossos al davant, un colcador i pedrissos de pedra viva a la dreta; el portal forà és rodó de poc regràs amb l'arc de marès i els brancals d'una peça de pedra viva. El portal s'obre a un pas cobert de terrat, d'una planta, el terrat presenta una balustrada moderna. **Interiors:** d'una crugia, amb un trespol de còdols grans i sostrat de bigues de fusta a escaire del seu frontis; entrant a l'esquerra hi ha **els cups** de pedra del celler. El pas s'obre cap a la clastra per un arc d'ansapaner de marès.

La **clastra** és quadrangular empedrada per còdols grossos emmarcats per faixes de pedra viva que formen dibuixos en quadrícula; a la dreta hi ha un coll de cisterna de pedra viva. La clastra funciona com un eix de distribució a diversos espais: a l'esquerra els cups i celler, i l'entrada cap als antics estables i dependències de l'amo i al fons l'accés a les cases del senyor; la clastra és tancada per la dreta per un alt mur de paret en verd acabat en esquena d'ase.

Façanes de les cases i celler: els paredats del frontis principal són de pedra i fang enllestits d'un arenat i presenten un colcador i pedrissos; la façana del buc de l'esquerra presenta iguals paredats que el frontis amb una faixa motllurada de pedra viva a la separació de les plantes. **El ràfec** de tot el buc és una ampla cornisa motllurada de marès, canal de zinc i volada de teula. **Obertures:** presenten distribució asimètrica. **Al frontis principal**, a la planta baixa el portal d'accés és rodó, de poc regràs, amb carcanyol, tot de marès; sobre el portal hi ha un escut de pedra de la família Fiol amb la data inscrita: "any 1453"; a més hi ha dues finestres, la de l'esquerra amb la llinda i brancals d'una peça, enrasats i l'ampit motllurat i ressortit, tot de pedra viva; a la planta noble, dues finestres amb les llindes d'una peça que presenten estilització conopial, brancals de varies peces, tot enrasat i els ampits són



CATÀLEG DE PROTECCIÓ DEL PATRIMONI HISTÒRIC DE CONSELL

motllurats i ressortits, d'una peça, tot de pedra viva; al porxo de dalt, dos finestrons i una finestra central amb les brancalades enrasades de marès. A la façana esquerra, que es correspon amb el celler al primer aiguavés de planta baixa i antics estables al segon aiguavés, hi ha, a la planta baixa dos portals allindanats amb la llinda de pedra viva; a la planta noble un balcó seguit i al porxo de dalt, quatre finestrons quadrats. Totes les finestres presenten la proporció mallorquina rectangular en vertical.

Interiors: el buc principal, és de dues crugies; a la separació de crugies hi ha un arc d'ansa-paner sostingut per pilastres amb els capitells motllurats i la base ressortida, tot de pedra viva; el trespol de la primera i segona crugia és de petits còdols i el sostrat de bigues de fusta a escaire del frontis; a l'esquerra de la primera crugia hi ha una escala d'un tram en buc, en part tancat, que presenta un senzill arrambador de ferro i els primers graons són de pedra viva i la resta de marès; a la dreta de la segona crugia arrenca una altra escala de dos trams a escaire amb barana de ferros del XIX; a l'esquerra de la primera crugia hi ha l'antiga cuina dels amos que presenta el mateix trespol que la casa de petits còdols i sostrat de bigues de fusta paral·leles al frontis, conserva l'antiga xemeneia amb falda de canyissada, pinta, fognets de carbó, escuradors i gerrer de pedra viva a més dels clàssics prestatges d'obra, tot és emblanquinat; des de la cuina s'accedeix als antics rebosts que conserven les piques d'oli. La planta noble i els porxos de dalt no s'han visitats.

El **celler** es troba ubicat a l'esquerra de la clastra i es correspon amb la planta baixa del buc d'edificacions; és d'una crugia i ha sofert una ampla reforma, ja que abans era per davall del nivell de la clastra i es va omplir i posar trespol nou, sols resta l'antic portal allindanat d'accés i a l'**interior** es conserven dos arcs, un d'ells molt rebaixat i l'altre rodó. Els cups de pedra viva es troben a l'esquerra del pas forà.

Els antics **estables** es corresponien amb la segona crugia del buc de l'esquerra de la clastra, a darrera del celler, avui sols resta el portal allindanat d'accés i un pas de bístia empedrat amb grans còdols.

La **tafona** és un buc de planta rectangular situat a escaire de la clastra de serveis d'un aiguavés que vessa cap al lateral esquerra. **Façanes:** les parets mestres són de pedra i fang aterracades; la coberta és de teula àrab antiga. **Interiors:** presenta un trespol natural i el sostrat és de bigues de fusta a escaire del frontis i canyissada; no conserva els estris propis de les tafones, alguns d'ells es troben per la zona de la clastra de serveis.

L'**aljub** es troba adossat a la part esquerra de la tafona, presenta una coberta de terrat de morter i calç i un coll de cisterna quadrangular de pedra viva amb l'ampit motllurat i brancals de marès conformant un arc interior ogival i exteriorment de forma piramidal. La coberta exterior de l'aljub lleugerament inclinada evidencia que possiblement l'interior és de volta de marès.

L'**era de batre**, situada davant la tafona i l'aljub, és de planta circular, sobrealçada, per tres de quatre parts, respecte del sòl i envoltada per una paret de pedra que acaba arran del sòl de l'era.

La resta de **dependències auxiliars** es troben a l'esquerra de la clastra de serveis; són varis bucs adossats amb diverses vessants. Darrera les dependències auxiliars hi ha un **hort** de tarongers i altres dependències com vaqueries. A l'hort hi ha un **pou** que presenta el coll quadrangular i brancals de marès que s'uneixen per un arc ogival interior, tot de marès. Destaca la paret exterior de tancament de l'hort, alineada al carrer de muntanya, és de paret en verd i presenta set pilastres de marès, cinc d'elles exemptes i tancat de ferros entorsillats.

A la **clastra de serveis** hi ha dos pins de considerables dimensions.

El **jardí** situat a la dreta de la clastra de serveis és de planta quadrangular i tancat per alts murs de paret en verd; destaca la petita escalinata d'accés i un contrafort a la paret esquerra que tanca la clastra; la vegetació és bàsicament de tuies

CRONOLOGIA	Medieval
-------------------	----------

BIBLIOGRAFIA	B. Campins, 2000: 39, 67, 68. GEM, tom V: 326. R. Rosselló, 2001: 12, 13, 58, 60, 61
---------------------	--

4. ESTAT DE CONSERVACIÓ

ESTAT DE CONSERVACIÓ	Bo
-----------------------------	----

INTERVENCIÓNS	El celler i els estables han sofert una gran reforma, essent transformats en dependències habitables. S'ha renovat la balconada del pis situat sobre el celler.
----------------------	---

**5. PROTECCIÓ DE L'ELEMENT**

GRAU DE PROTECCIÓ	A per a l'edificis que formen un buc en C que envolta la clastra incloent aquesta; B per a la resta d'elements inclosos a la descripció.
USOS PERMESOS	Els corresponents a la zona en la qual s'ubica segons les Normes Urbanístiques
ELEMENTS A PRESERVAR	<p>Volumetria, estructura i façanes, incloent totes les obertures i el tractament dels paraments, de les cases i dels antics estables, del celler, del buc on s'obre el portal forà i de la tafona. Portal forà amb trespol de còdols interior i exterior, pedrissos i colcador. Clastra emmacada i coll de cisterna de la clastra. Escala a la terrassa del portal forà.</p> <p>Cups del celler. Escut situat sobre el portal.</p> <p>Interior de les cases: arcs interiors, escales, trespol de còdols, cuina antiga i rebost amb piques d'oli. Arcs del celler. Pas de bístia empedrat als antics estables.</p> <p>Aljub adossat a la tafona amb coll de cisterna quadrangular i brancals de marès. Pou de l'hort, era, mur paredat en verd de tancament de la parcel.la amb el camí de Muntanya. Jardí lateral de les cases.</p>
INTERVENCIIONS PREFERENTS I ADMISSIBLES	<p>IP: -</p> <p>IA: Restauració, conservació i consolidació per als elements amb grau de protecció A. Restauració, conservació, consolidació i rehabilitació per als elements amb grau de protecció B..</p>

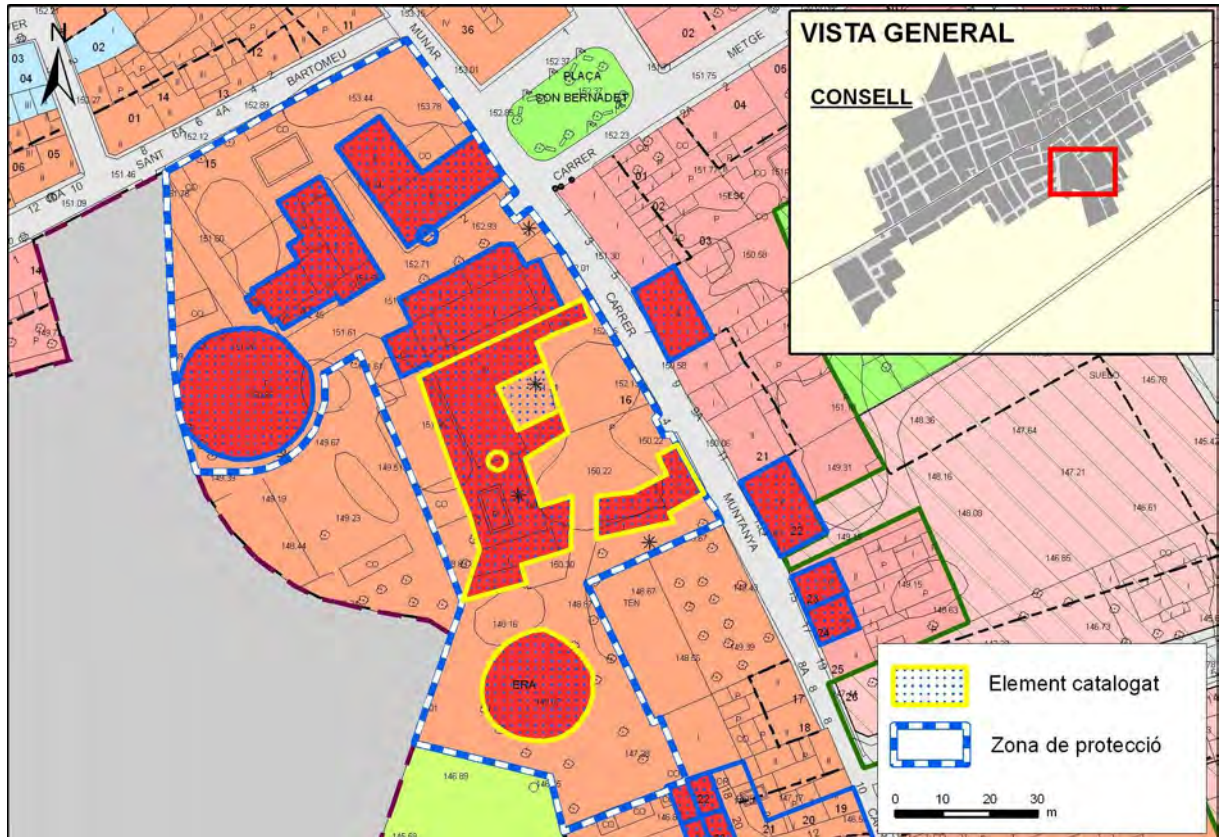
6. DEFINICIÓ DE LA ZONA DE PROTECCIÓ

Es delimita com a zona de protecció l'àmbit que figura en la documentació gràfica adjunta. Les intervencions a realitzar en aquesta zona hauran d'integrar-se amb el conjunt ambiental format per les possessions de Can Ribes i de Son Fillol. El volum, la tipologia, la morfologia i el cromatisme de les intervencions no podran alterar el caràcter arquitectònic i paisatgístic de l'àrea ni pertorbar la visualització del conjunt.



CATÀLEG DE PROTECCIÓ DEL PATRIMONI HISTÒRIC DE CONSELL

U-64 LOCALITZACIÓ CARTOGRÀFICA



FOTOGRAFIES











Fotografies de la pàgina: ARCA 2003



Fotografies de la pàgina: ARCA 2003

**1. IDENTIFICACIÓ**

DENOMINACIÓ	Can Barba-Roja o Can Gargollassa	CODI	U-65
TIPOLOGIA	Casa urbana		
ÚS ACTUAL	Residencial		
AUTORIA			
ESTIL O CORRENT	Arquitectura popular		

2. LOCALITZACIÓ

NUCLI O PARATGE			
ADREÇA / ACCÉS	Muntanya 7		
REFERÈNCIA CADASTRAL	4210518		
ENTORN / CLASSE DE SÒL	Casa situada en un dels camins més antics del poble, davant Can Ribes i Son Fillol, dos dels edificis catalogats, amb fitxes a part, més importants del poble, donant una gran importància i fesomia a l'entorn. De fet Can Barba-Roja i altres habitatges de tipologia popular, situats en el c. de Muntanya com Cal senyor Joan, Can Fred, Ca na Francesca de Can Simó, Can Cunset, Son Nou i Cas Cosinet, tots catalogats amb fitxes a part, fan que sigui un dels carrers amb més alt valor arquitectònic del nucli urbà.		

3. DESCRIPCIÓ

Casa situada entre mitgeres i alineada al carrer. La casa és de planta rectangular, de dues plantes i dos aiguavessos amb vessant cap al frontis.	
Façanes: els paredats són de pedra i fang; el frontis presenta un sòcol encimentat i un enllestit llis, polit i emblanquinat amb les obertures també emmarcades per l'acabat de façana; al capcer el paredat presenta pedretes incrustades a les juntes. La coberta és de teula àrab antiga. Obertures: presenten distribució simètrica. A la planta baixa, el portal d'accés és rodó, probablement amb carcanyol encara que l'emblanquinat no el deixa veure; a l'esquerra hi ha una portassa d'ansa-paner amb brancals i arc de marès; i dues finestres amb l'ampit ressortit i motllurat d'una peça; al pis, quatre finestres amb l'ampit ressortit i motllurat i la resta de brancalades enrasades. Totes les brancalades de les obertures són emblanquinades. Totes les finestres presenten la proporció mallorquina rectangular en vertical. Al costat esquerre del portal es conserva un ferro per fermar la bístia.	
Cantoneres i ràfec: la casa presenta cantoneres de carreus de marès; el ràfec és una ampla cornisa motllurada de marès, canal de zinc i volada de teula. Al capcer s'observa una cornisa de caps de teula.	
CRONOLOGIA	Segle XVIII
BIBLIOGRAFIA	B. Campins, 2000: 24, 68. B. Campins, A. Company, 1995: s/p

4. ESTAT DE CONSERVACIÓ

ESTAT DE CONSERVACIÓ	Bo
INTERVENCIÓ	L'encimentat del sòcol es realitzà de manera grollera.

5. PROTECCIÓ DE L'ELEMENT

GRAU DE PROTECCIÓ	B
USOS PERMESOS	Els corresponents a la zona en la qual s'ubica segons les Normes Urbanístiques
ELEMENTS A PRESERVAR	Volumetria, estructura i façanes, incloent totes les obertures. Cornisa de caps de teula del capcer. Portal de pedra, pedres cantoneres i ferro fermador.
INTERVENCIÓ PREFERENTS I ADMISSIBLES	IP: Donar un tractament tradicional al sòcol de la façana principal. Eliminar el cablejat IA: Restauració, conservació, consolidació i rehabilitació.

**1. IDENTIFICACIÓ**

DENOMINACIÓ	Cal senyor Joan o Ca ses Senyores Planes	CODI	U-66
TIPOLOGIA	Casa urbana		
ÚS ACTUAL	Residencial		
AUTORIA	Promotor; Joan Ribes Ponç, de <i>Can Ribes</i>		
ESTIL O CORRENT	Arquitectura popular		

2. LOCALITZACIÓ

NUCLI O PARATGE			
ADREÇA / ACCÉS	Muntanya 13		
REFERÈNCIA CADASTRAL	4210522		
ENTORN / CLASSE DE SÒL	Casa situada en un dels camins més antics del poble molt propera a Can Ribes i Son Fillol, dos dels edificis catalogats més importants del poble, donant una gran importància i fesomia a l'entorn. De fet Cal Senyor Joan i altres habitatges de tipologia popular, tots situats en el c. de Muntanya com Son Nou, Can Fred, Can Barba-Roja, Can Cunset i Cas Cosinet, tots catalogats, fan que sigui un dels carrers amb més alt valor arquitectònic del nucli urbà.		

3. DESCRIPCIÓ

<p>Casa i corral a la part posterior. La casa és alineada al carrer i presenta mitgera lateral esquerra. La casa és de planta rectangular, de tres plantes i de dos aiguavessos amb vessant cap al frontis.</p> <p>Façanes: els paredats de la casa són de pedra i fang amb el frontis enllestit d'un parament llis, polit, emblanquinat i amb un sòcol encimentat; presenta dues faixes longitudinals a la separació de plantes i totes les brancalades de les obertures i les cantoneres són també enllestides per aquesta faixa d'arenat amb grafiat de cantons. La coberta és de teula àrab. El capcer presenta paredats de pedra i fang aterracats amb petites pedres incrustades. La coberta és de teula àrab. Obertures: presenten distribució simètrica. A la planta baixa, el portal d'accés és rodó, de poc regràs amb carcanyol enllestit d'un arenat amb grafiat de cantons, i amb els brancals d'una peça de pedra viva, i dues finestres amb l'ampit ressortit sense motllurar, d'una peça de pedra viva; al primer pis, un balcó central amb la volada de formigó i barana de ferro; la porta balconera, i les dues finestres balconeres presenten l'ampit ressortit sense motllurar; al porxo de dalt, tres finestrons apaïrats amb brancals i llinda enrasades i ampit ressortit sense motllurar. Totes les brancalades de les obertures presenten un enllestit arenat amb grafiat de cantons. La façana del capcer presenta a la planta baixa, un finestró i una finestra, i al porxo, dos finestrons apaïrats amb llinda i brancals d'una peça, enrasats i ampit ressortit sense motllurar, tot de marès. Totes les finestres presenten la proporció mallorquina rectangular en vertical. A cada costat del portal es conserva un ferro per fermar la bístia.</p> <p>Cantoneres i ràfec: la casa presenta cantoneres de carreus escairats de marès amb cantons de pedra viva en el terç inferior; el ràfec és una ampla cornisa motllurada de marès, una filada de teules girades i la volada de teula.</p>	
CRONOLOGIA	Darrer terç del segle XIX
BIBLIOGRAFIA	B. Campins, 2000: 68,69

4. ESTAT DE CONSERVACIÓ

ESTAT DE CONSERVACIÓ	Regular. El parament es troba deteriorat, amb nombroses erosions. L'estructura del balcó presenta rotures i oxidacions. Els tancaments de les obertures pateixen la manca de manteniment.
INTERVENCIÓNS	El balcó, de formigó, és de factura posterior a la resta de la façana. S'ha obert un nou finestró a la planta baixa del capcer, amb ampit de test.



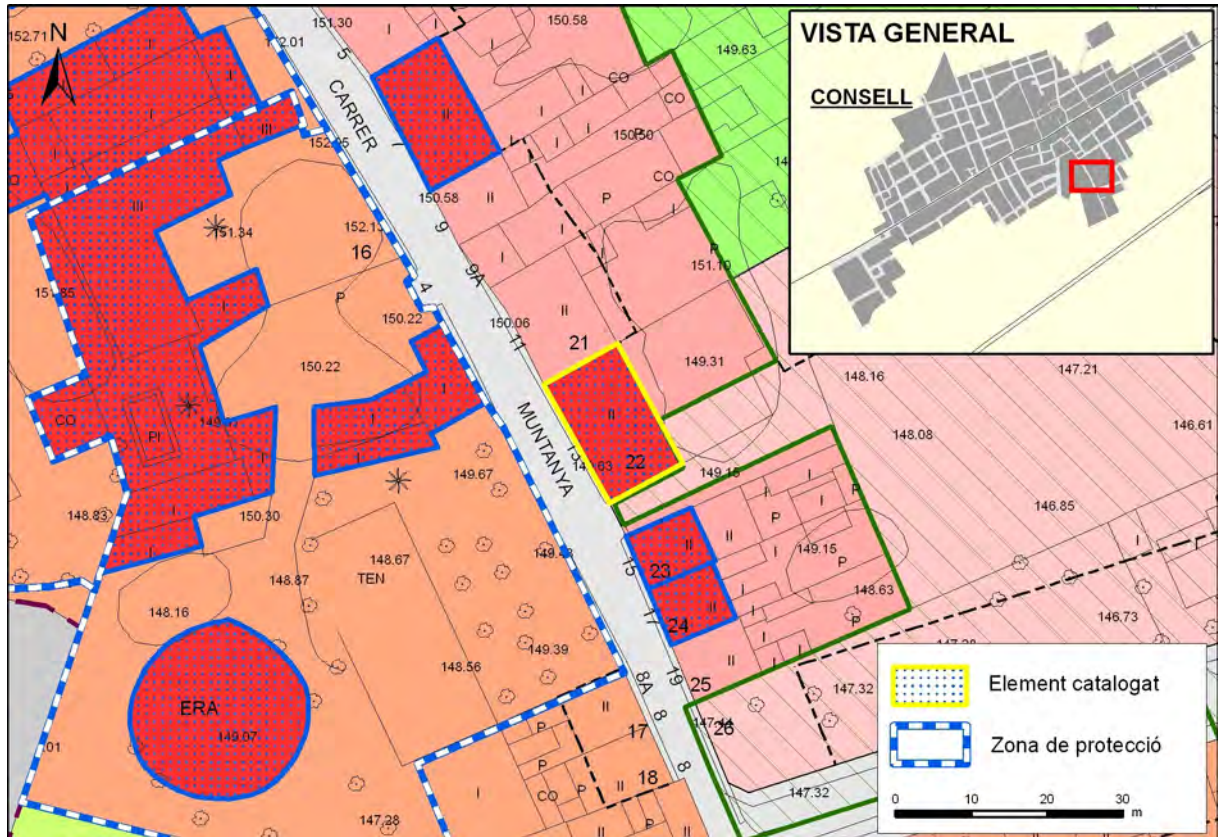
5. PROTECCIÓ DE L'ELEMENT

GRAU DE PROTECCIÓ	B
USOS PERMESOS	Els corresponents a la zona en la qual s'ubica segons les Normes Urbanístiques
ELEMENTS A PRESERVAR	Volumetria, estructura i façanes incloent totes les obertures i el tractament dels paredats, inclòs el tractament decoratiu per faixes. Portal de pedra i ferros fermadors. Cornisa de caps de teula del frontis i del capcer.
INTERVENCIIONS PREFERENTS I ADMISSIBLES	IP: Reparar el parament i la balconada central. IA: Restauració, conservació, consolidació i rehabilitació.



CATÀLEG DE PROTECCIÓ DEL PATRIMONI HISTÒRIC DE CONSELL

U-66 LOCALITZACIÓ CARTOGRÀFICA



FOTOGRAFIES



**1. IDENTIFICACIÓ**

DENOMINACIÓ		CODI	U-67
TIPOLOGIA	Casa urbana		
ÚS ACTUAL	Residencial		
AUTORIA			
ESTIL O CORRENT	Arquitectura popular		

2. LOCALITZACIÓ

NUCLI O PARATGE			
ADREÇA / ACCÉS	Muntanya 15		
REFERÈNCIA CADASTRAL			
ENTORN / CLASSE DE SÒL	Casa situada en un dels camins més antics del poble, davant Can Ribes i Son Fillol, dos dels edificis catalogats, amb fitxes a part, més importants del poble, donant una gran importància i fesomia a l'entorn. De fet Can Barba-Roja i altres habitatges de tipologia popular, situats en el c. de Muntanya com Cal senyor Joan, a l'enfront de l'immoble considerat, Can Fred, Ca na Francesca de Can Simó, Can Cunset, Son Nou i Cas Cosinet, tots catalogats amb fitxes a part, fan que sigui un dels carrers amb més alt valor arquitectònic del nucli urbà.		

3. DESCRIPCIÓ

Casa situada a una cantonada, alineada al carrer i amb mitgera al seu costat dret. La casa és de planta rectangular, de dues plantes i dos aiguavessos amb vessant cap al frontis.	
Façanes: els paredats són de pedra viva amb les juntes remarcades; el frontis presenta un sòcol modern de peces de pedra; al capcer el paredat es troba referit. La coberta és de teula àrab antiga. Obertures: A la planta baixa, el portal d'accés d'arc escarser es situa a un dels costats; a la dreta s'obre una finestra allindanada amb l'ampit de pedra motllurat; a la planta pis s'obren dues finestres amb el mateix tractament. Totes les obertures presenten un emmarcat en marès i la proporció és la mallorquina rectangular en vertical.	
Cantonereres i ràfec: la casa presenta cantonereres de carreus de marès, de forma arrodonida a la planta baixa; el ràfec és de llivanya, canal de zinc i volada de teula.	
CRONOLOGIA	Segle XIX
BIBLIOGRAFIA	

4. ESTAT DE CONSERVACIÓ

ESTAT DE CONSERVACIÓ	Bo
INTERVENCIIONS	El sòcol és de pedra modern i els tancaments de les obertures són de fusteria d'alumini.

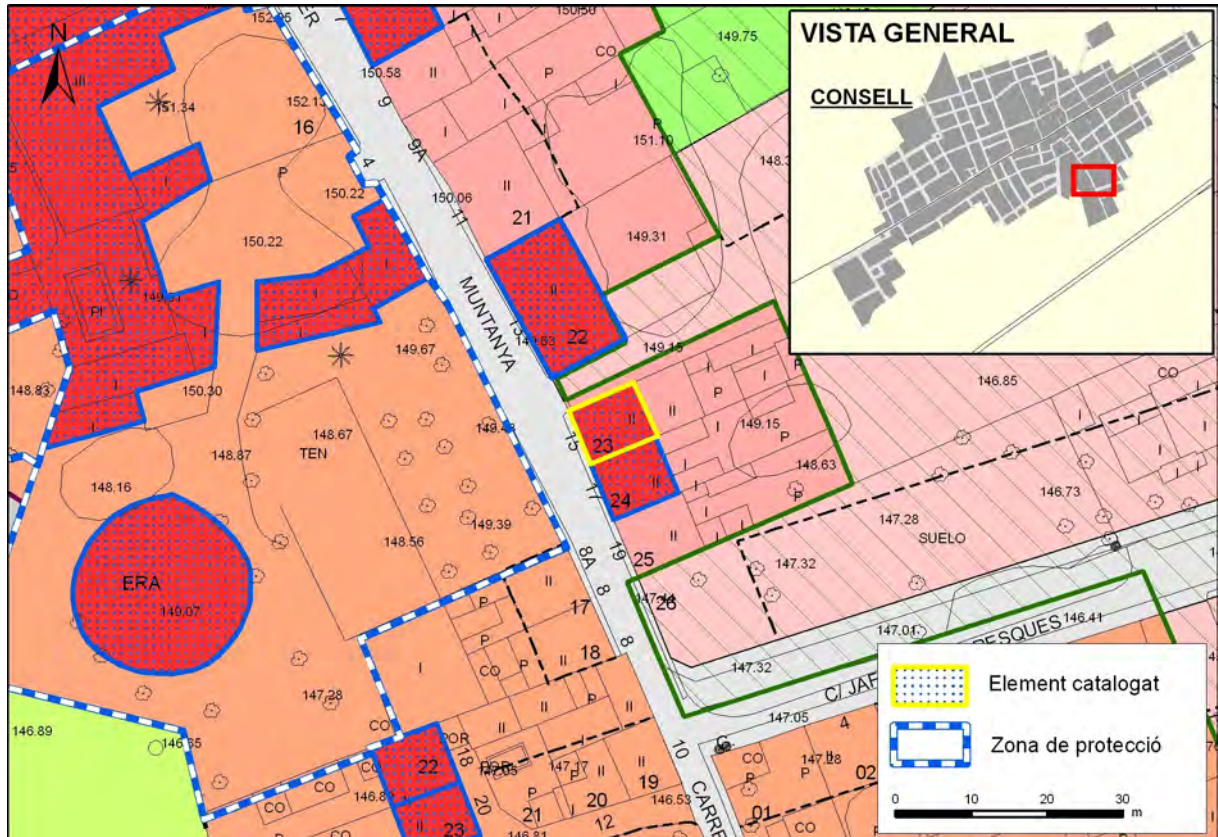
5. PROTECCIÓ DE L'ELEMENT

GRAU DE PROTECCIÓ	C
USOS PERMESOS	Els corresponents a la zona en la qual s'ubica segons les Normes Urbanístiques
ELEMENTS A PRESERVAR	Volumetria i façanes, inclonent totes les obertures i el tractament dels paraments.
INTERVENCIIONS PREFERENTS I ADMISSIBLES	IP: Substituir la fusteria d'alumini per fusteria tradicional. IA: Restauració, conservació, consolidació, rehabilitació i reestructuració.



CATÀLEG DE PROTECCIÓ DEL PATRIMONI HISTÒRIC DE CONSELL

U-67 LOCALITZACIÓ CARTOGRÀFICA



FOTOGRAFIES



**1. IDENTIFICACIÓ**

DENOMINACIÓ		CODI	U-68
TIPOLOGIA	Casa urbana		
ÚS ACTUAL	Residencial		
AUTORIA			
ESTIL O CORRENT	Arquitectura popular		

2. LOCALITZACIÓ

NUCLI O PARATGE			
ADREÇA / ACCÉS	Muntanya 17		
REFERÈNCIA CADASTRAL			
ENTORN / CLASSE DE SÒL	Casa situada en un dels camins més antics del poble, davant Can Ribes i Son Fillol, dos dels edificis catalogats, amb fitxes a part, més importants del poble, donant una gran importància i fesomia a l'entorn. De fet Can Barba-Roja i altres habitatges de tipologia popular, situats en el c. de Muntanya com Cal senyor Joan, Can Fred, Ca na Francesca de Can Simó, Can Cunset, Son Nou i Cas Cosinet, tots catalogats amb fitxes a part, fan que sigui un dels carrers amb més alt valor arquitectònic del nucli urbà.		

3. DESCRIPCIÓ

Casa alineada al carrer, entre mitgeres. La casa és de planta rectangular, de dues plantes i dos aiguavessos amb vessant cap al frontis.	
Façanes: els paredats són de ciment gratellós, amb esgrafiats simulant carreus; amb sòcol també de ciment gratellós. La coberta és de teula àrab antiga. Obertures: presenten una distribució simètrica sent una de les finestres de la planta baixa cega. Al centre de la planta baixa s'obre el portal d'accés i a la dreta s'obre una finestra; a la planta pis s'obre al centre una finestra balconera i una finestra de menors dimensions a cada costat. Totes les obertures són allindanades, amb ampit modern de pedra i amb la proporció mallorquina, rectangular en vertical.	
Cantonereres i ràfec: la casa presenta una faixa vertical referida en ciment; el ràfec és de llivanya, canal de zinc i volada de teula.	
CRONOLOGIA	Segle XIX-XX
BIBLIOGRAFIA	

4. ESTAT DE CONSERVACIÓ

ESTAT DE CONSERVACIÓ	Bo
INTERVENCIÓ	La casa ha estat reformada, renovant-se la façana. S'han empotrat els comptadors i s'han instal·lat tancaments de fusteria d'alumini

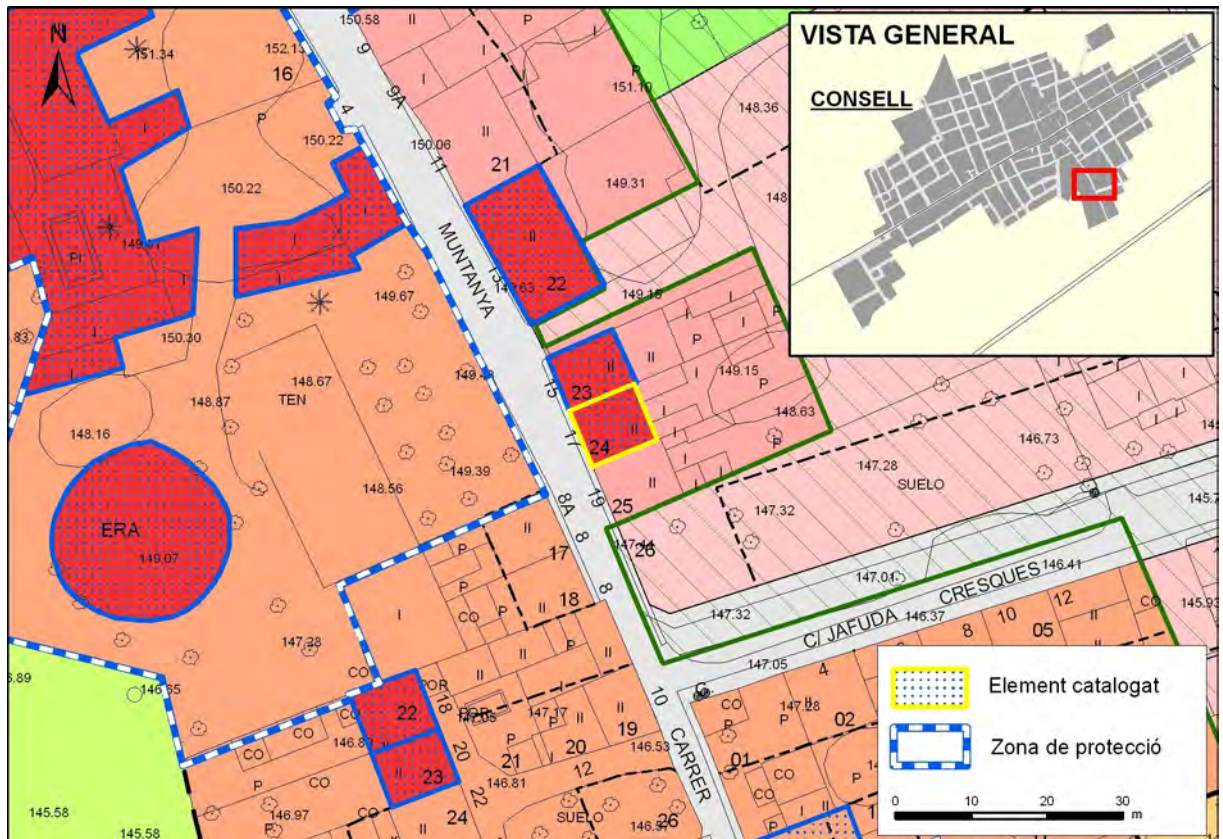
5. PROTECCIÓ DE L'ELEMENT

GRAU DE PROTECCIÓ	C
USOS PERMESOS	Els corresponents a la zona en la qual s'ubica segons les Normes Urbanístiques
ELEMENTS A PRESERVAR	Volumetria i façana corresponent al primer aiguavés, incloent totes les obertures i el tractament del parament, de ciment gratellós amb esgrafiats de carreus.
INTERVENCIÓ PREFERENTS I ADMISSIBLES	IP: Substituir la fusteria d'alumini per fusteria tradicional. IA: Restauració, conservació, consolidació, rehabilitació i reestructuració. S'admet la reobertura de la finestra cega.



CATÀLEG DE PROTECCIÓ DEL PATRIMONI HISTÒRIC DE CONSELL

U-68 LOCALITZACIÓ CARTOGRÀFICA



FOTOGRAFIES





1. IDENTIFICACIÓ

DENOMINACIÓ		CODI	U-69
TIPOLOGIA	Casa urbana		
ÚS ACTUAL	Residencial		
AUTORIA			
ESTIL O CORRENT	Arquitectura popular		

2. LOCALITZACIÓ

NUCLI O PARATGE			
ADREÇA / ACCÉS	Muntanya 18		
REFERÈNCIA CADASTRAL			
ENTORN / CLASSE DE SÒL	Casa situada a un ramal que acaba en cul de sac, d'un dels camins més antics del poble, el camí de Muntanya. Forma un conjunt ambiental amb la casa veïna, carrer Muntanya 20		

3. DESCRIPCIÓ

Casa alineada al carrer, entre mitgeres. La casa és de planta rectangular, de dues plantes i dos aiguavessos amb vessant cap al frontis.

Façanes: el parament està paredat de pedra i fang aterracats amb petites pedres incrustades. La coberta és de teula àrab antiga. **Obertures:** a la planta baixa s'obren dos portals allindanats, emmarcats en marès; el portal principal té la part inferior dels brancals de pedra viva; a la planta pis sobre el portal principal es troba l'obertura de la pallissa, de forma quadrangular i sobre el portal secundari una finestra de proporció mallorquina, ambdues emmarcades en marès, sense ampit. Al costat del portal es conserva un ferro per fermar la bístia.

Cantoneres i ràfec: la casa presenta una canaleta rectangular de peces de llivanya i volada de teula.

CRONOLOGIA	Segle XIX-XX
BIBLIOGRAFIA	

4. ESTAT DE CONSERVACIÓ

ESTAT DE CONSERVACIÓ	Regular. El parament presenta descrostats i els tancaments de les obertures pateixen la falta de manteniment
INTERVENCIIONS	Una porxada d'uralitat sostinguda per travessers de fusta cobreix el final del carreró

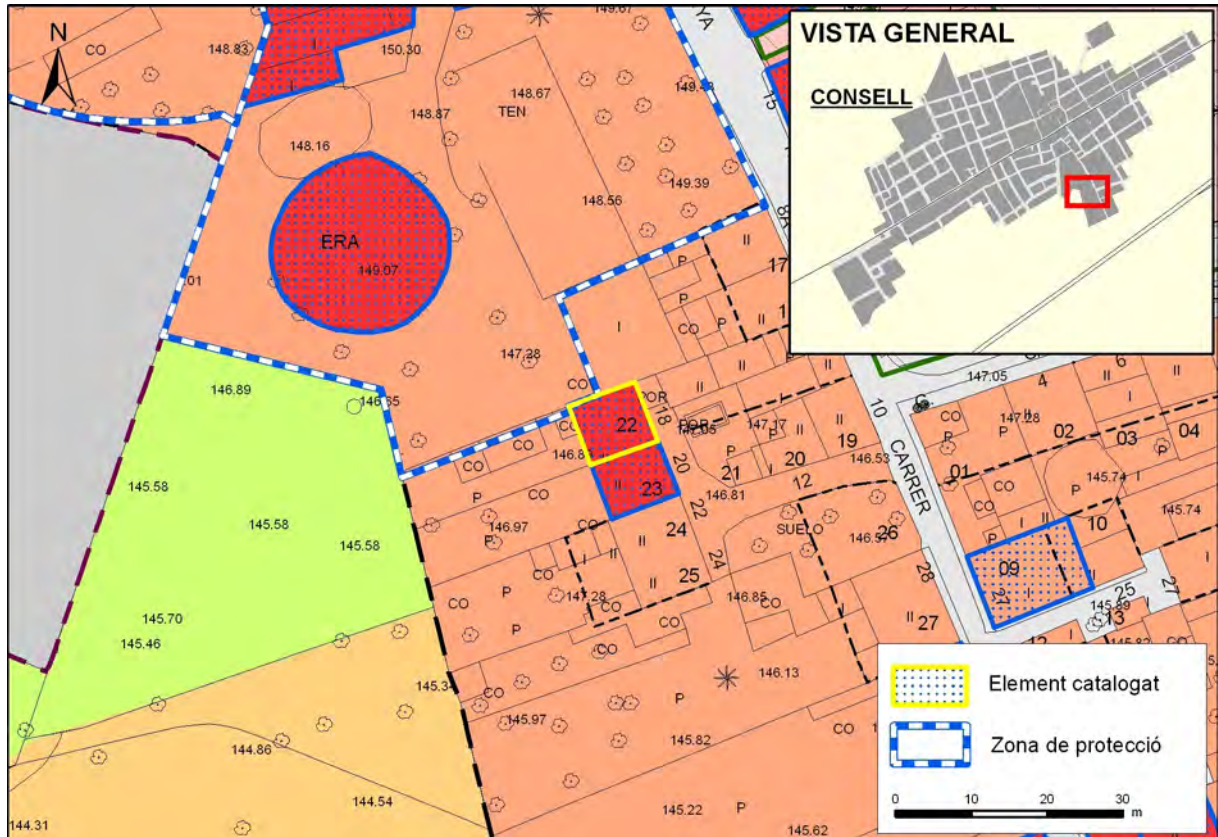
5. PROTECCIÓ DE L'ELEMENT

GRAU DE PROTECCIÓ	C
USOS PERMESOS	Els corresponents a la zona en la qual s'ubica segons les Normes Urbanístiques
ELEMENTS A PRESERVAR	Volumetria i façana corresponent al primer aiguavés, incloent totes les obertures i el tractament del parament, de pedra i fang aterracats amb petites pedres incrustades. Portal i brancals de pedra. Ferro fermador. Canaleta rectangular.
INTERVENCIIONS PREFERENTS I ADMISSIBLES	IP: Reparar el parament. Eliminar la porxada d'uralita situada al fons del carreró. IA: Restauració, conservació, consolidació, rehabilitació i reestructuració.



CATÀLEG DE PROTECCIÓ DEL PATRIMONI HISTÒRIC DE CONSELL

U-69 LOCALITZACIÓ CARTOGRÀFICA



FOTOGRAFIES





1. IDENTIFICACIÓ

DENOMINACIÓ		CODI	U-70
TIPOLOGIA	Casa urbana		
ÚS ACTUAL	Residencial		
AUTORIA			
ESTIL O CORRENT	Arquitectura popular		

2. LOCALITZACIÓ

NUCLI O PARATGE			
ADREÇA / ACCÉS	Muntanya 20		
REFERÈNCIA CADASTRAL			
ENTORN / CLASSE DE SÒL	Casa situada a un ramal que acaba en cul de sac, d'un dels camins més antics del poble, el camí de Muntanya. Forma un conjunt ambiental amb la casa veïna, carrer Muntanya 18		

3. DESCRIPCIÓ

Casa alineada al carrer, entre mitgeres. La casa és de planta rectangular, de dues plantes i dos aiguavessos amb vessant cap al frontis.

Façanes: el parament està paredat de pedra i fang aterracats amb petites pedres incrustades. La coberta és de teula àrab antiga. **Obertures:** a la planta baixa s'obre el portal principal, amb la part inferior dels brancals de pedra viva i emmarcament en marès a la part superior i una finestra emmarcada en marès; a la planta pis s'obren dues finestres de menors dimensions i amb el mateix tractament. Totes les finestres presenten la proporció mallorquina, rectangular en vertical, sense ampit.

Cantoneres i ràfec: la casa presenta una canaleta rectangular de peces de llivanya i volada de teula.

CRONOLOGIA	Segle XIX-XX
BIBLIOGRAFIA	

4. ESTAT DE CONSERVACIÓ

ESTAT DE CONSERVACIÓ	Regular. El parament presenta descrostats i pegats de ciment. Els tancaments de persiana de les obertures pateixen la falta de manteniment
INTERVENCIÓ	

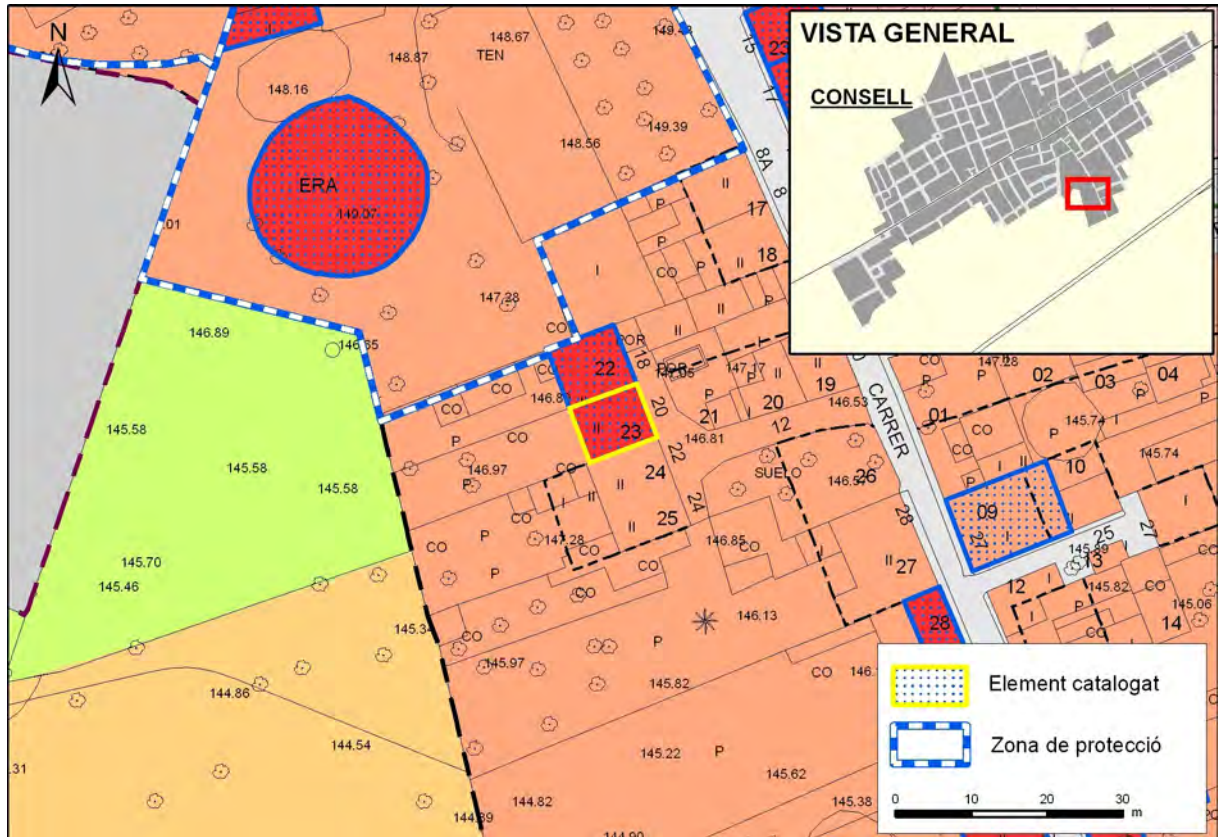
5. PROTECCIÓ DE L'ELEMENT

GRAU DE PROTECCIÓ	C
USOS PERMESOS	Els corresponents a la zona en la qual s'ubica segons les Normes Urbanístiques
ELEMENTS A PRESERVAR	Volumetria i façana corresponent al primer aiguavés, incloent totes les obertures i el tractament del parament, de pedra i fang aterracats amb petites pedres incrustades. Portal i brancals de pedra. Canaleta rectangular.
INTERVENCIÓ PREFERENTS I ADMISSIBLES	IP: Reparar el parament IA: Restauració, conservació, consolidació, rehabilitació i reestructuració.



CATÀLEG DE PROTECCIÓ DEL PATRIMONI HISTÒRIC DE CONSELL

U-70 LOCALITZACIÓ CARTOGRÀFICA



FOTOGRAFIES



**1. IDENTIFICACIÓ**

DENOMINACIÓ		CODI	U-71
TIPOLOGIA	Casa urbana		
ÚS ACTUAL	Residencial		
AUTORIA			
ESTIL O CORRENT	Arquitectura popular		

2. LOCALITZACIÓ

NUCLI O PARATGE			
ADREÇA / ACCÉS	Muntanya 30		
REFERÈNCIA CADASTRAL			
ENTORN / CLASSE DE SÒL	Casa situada en un dels camins més antics del poble. Can Barba-Roja i altres habitatges de tipologia popular, situats en el c. de Muntanya com Cal senyor Joan, Can Fred, Ca na Francesca de Can Simó, Can Cunset, Son Nou i Cas Cosinet, tots catalogats amb fitxes a part, fan que sigui un dels carrers amb més alt valor arquitectònic del nucli urbà.		

3. DESCRIPCIÓ

<p>Casa alineada al carrer, entre mitgeres. La casa és de planta rectangular, de dues plantes i dos aiguavessos amb vessant cap al frontis.</p> <p>Façanes: el parament està paredat de pedra i fang aterracats amb petites pedres incrustades. El sòcol està referit de ciment. La coberta és de teula àrab antiga. Obertures: presenten distribució simètrica. Al centre de la planta baixa s'obre el portal d'arc escarser, emmarcat en marès, i dues finestres d'arc allindanat i emmarcades en marès; a la planta pis s'obren tres finestres allindanades emmarcades en marès. Totes les finestres tenen la proporció mallorquina, rectangular en vertical i presenten un ampit de pedra modern i tancament d'alumini. La voravia es troba emmacada.</p> <p>Cantoneres i ràfec: les cantoneres són de carreus de marès i el ràfec de llivanya, canal de zinc i volada de teula.</p>	
CRONOLOGIA	Segle XIX
BIBLIOGRAFIA	

4. ESTAT DE CONSERVACIÓ

ESTAT DE CONSERVACIÓ	Bo
INTERVENCIÓNS	S'han renovat els ampits de les finestres i s'han instal.lat tancaments d'alumini. S'ha referit de ciment el sòcol i s'han empotrat els comptadors.

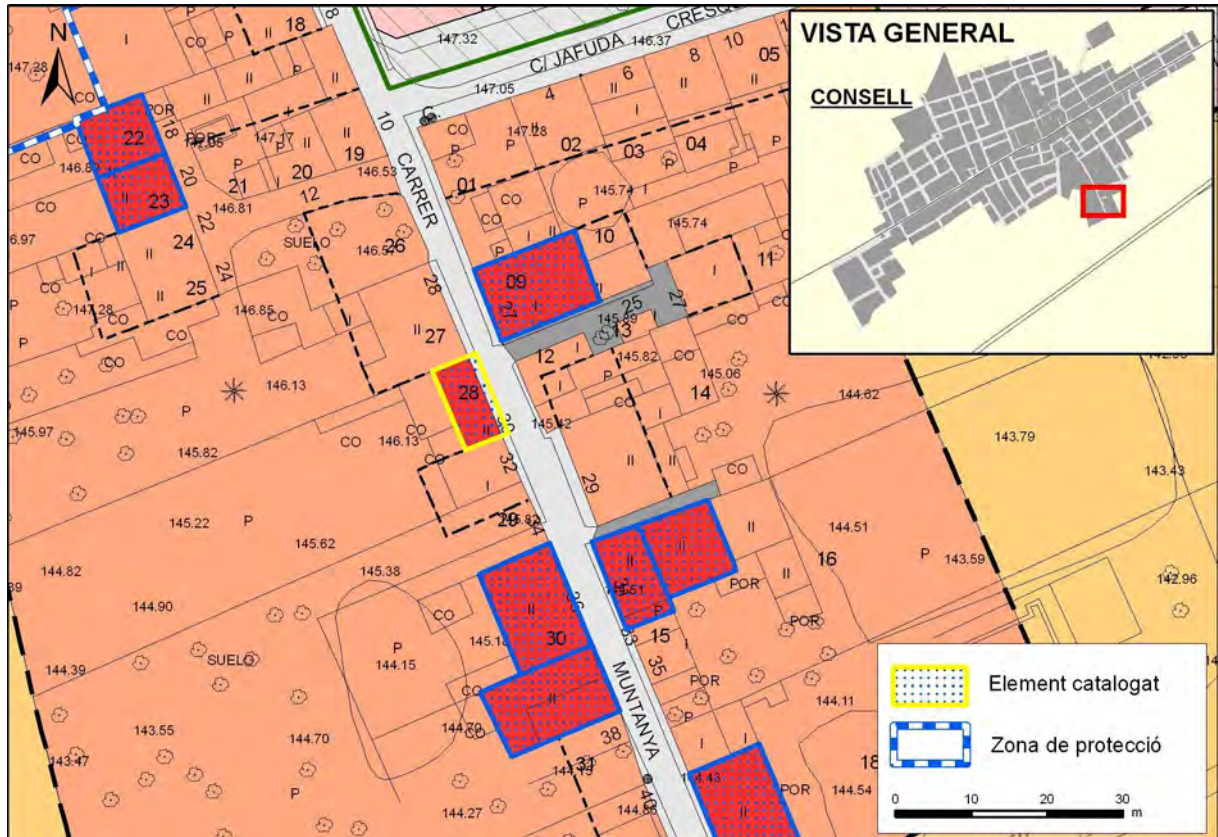
5. PROTECCIÓ DE L'ELEMENT

GRAU DE PROTECCIÓ	C
USOS PERMESOS	Els corresponents a la zona en la qual s'ubica segons les Normes Urbanístiques
ELEMENTS A PRESERVAR	Volumetria i façana corresponent al primer aiguavés, incloent totes les obertures i el tractament del parament, de pedra i fang aterracats amb petites pedres incrustades. Voravia emmacada.
INTERVENCIÓNS PREFERENTS I ADMISSIBLES	IP: Donar un tractament tradicional al sòcol i substituir els tancaments d'alumini per fusteria traicional. Eliminar el cablejat IA: Restauració, conservació, consolidació, rehabilitació i reestructuració.



CATÀLEG DE PROTECCIÓ DEL PATRIMONI HISTÒRIC DE CONSELL

U-71 LOCALITZACIÓ CARTOGRÀFICA



FOTOGRAFIES





1. IDENTIFICACIÓ

DENOMINACIÓ	Can Fred o Can Jaume de Sóller	CODI	U-72
TIPOLOGIA	Casa urbana		
ÚS ACTUAL	Residencial		
AUTORIA			
ESTIL O CORRENT	Arquitectura popular		

2. LOCALITZACIÓ

NUCLI O PARATGE	
ADREÇA / ACCÉS	Muntanya 23
REFERÈNCIA CADASTRAL	4209609
ENTORN / CLASSE DE SÒL	Casa situada en un dels camins més antics del poble, molt propera a Can Ribes i Son Fillol, dos dels edificis catalogats més importants de Consell donant una gran importància i fesomia a l'entorn. De fet Can Fred o Can Jaume de Sóller i altres habitatges de tipologia popular, tots situats en el c. de Muntanya com Cal senyor Joan, Ca na Francesca de Can Simó, Can Cunset, Can Barba-Roja, Son Nou i Cas Cosinet, també catalogats amb fitxes a part, fan que sigui un dels carrers amb més alt valor arquitectònic del nucli urbà.

3. DESCRIPCIÓ

<p>Conjunt format per casa amb carrera i dependències auxiliars al davant. La casa se situa a escaire del camí de Muntanya, cercant l'orientació cap al sud-est i el capcer esquerre és alineat al carrer. Presenta mitgera lateral dreta. La casa és de planta rectangular, de dues plantes i dos aiguavessos amb vessant cap al frontis.</p> <p>Façanes: els paredats són de pedra i fang aterracats amb petites pedres planes incrustades. La coberta és de teula àrab antiga. Obertures: al frontis, a la planta baixa, el portal d'accés és rodó, de poc regràs, amb carcanyol i brancals de varies peces, tot de marès, i dues finestres amb brancals i llinda de varies peces de marès, enrasades i l'ampit és una peça de fang cuit; al pis, dues finestres, la de la dreta amb llinda i brancals de marès enrasats, sense ampit, i la de l'esquerra, presenta llinda d'una peça i brancals de varies peces enrasats i l'ampit és ressortit i motllurat, d'una peça, tot de marès. Al capcer, a la planta baixa, un portal allindanat de factura posterior i una finestra amb la llinda d'una peça i brancals de varies peces, tot enrasat de marès i l'ampit és una peça de fang cuit; al pis, dues finestres, a la dreta, amb llinda d'una peça, brancals de varies peces, tot enrasat de marès i l'ampit ressortit i motllurat, i l'altre amb llinda i brancals d'una peça i ampit ressortit i sense motllurar, tot de marès. També s'observa la imprecisa d'una finestra. Totes les finestres presenten la proporció mallorquina rectangular en vertical. A la façana posterior s'obre un finestró a la planta pis. El portal és de pedra, la carrera és encimentada i presenta una estreta voravia emmacada. Al costat esquerre del portal es conserven dos ferros per fermar la bístia i a la cantonada es situa un escopidor de pedra.</p> <p>Cantoneres i ràfec: la casa presenta cantonera esquerra de carreus de marès; el ràfec és de llivanya, canal de zinc i volada de teula a la façana principal. Al capcer ha ha una cornisa de caps de teula i a la façana posterior una teula canalera sobre caps de teula.</p>	
CRONOLOGIA	Segle XVIII (1788)
BIBLIOGRAFIA	B. Campins, 2000: 24, 69. B. Campins, A. Company, 1995: s/p

4. ESTAT DE CONSERVACIÓ

ESTAT DE CONSERVACIÓ	Bo. El parament presenta descrostats i pegats de ciment a la part baixa. Els tancaments pateixen la manca de manteniment
INTERVENCIÓ	La casa ha estat reformada, renovant-se la coberta. S'ha obert un nou portal al capcer, instal·lant-se un tancament d'alumini. S'ha empotrat el comptador d'electricitat

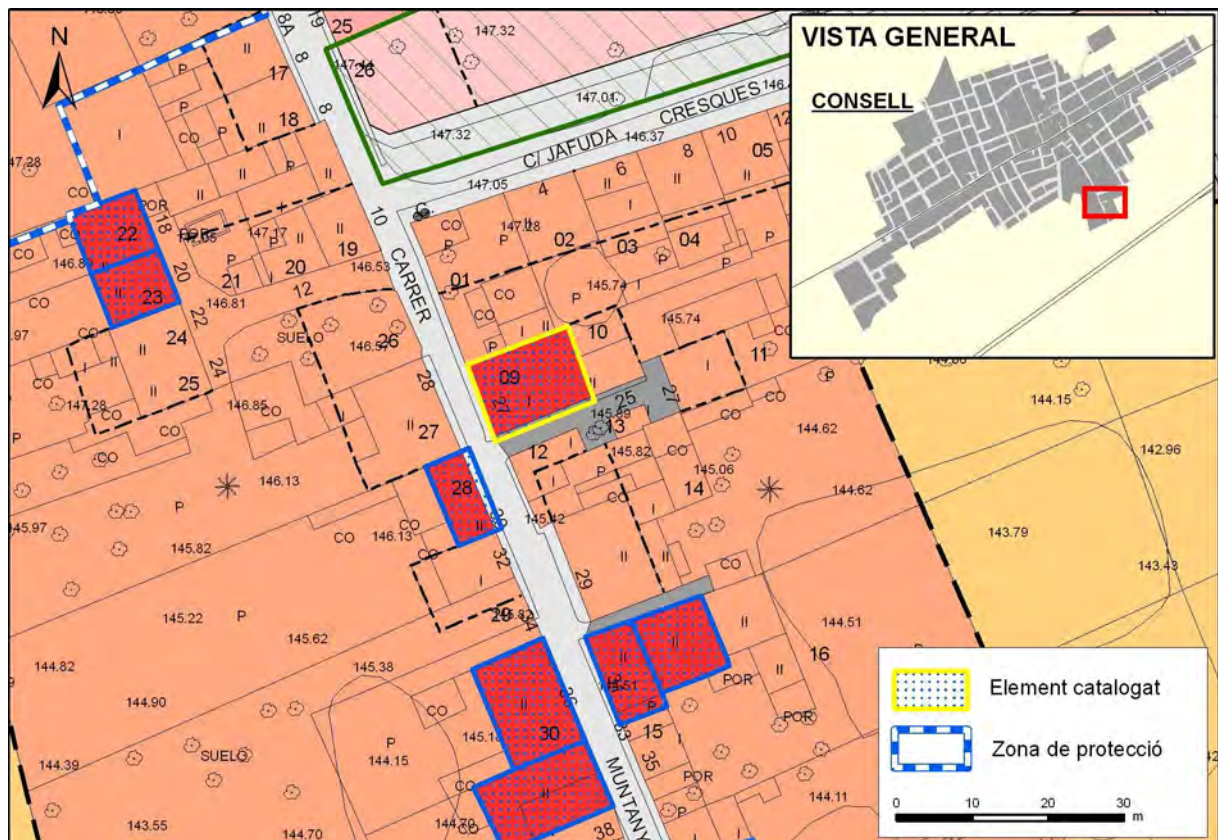


CATÀLEG DE PROTECCIÓ DEL PATRIMONI HISTÒRIC DE CONSELL

5. PROTECCIÓ DE L'ELEMENT

GRAU DE PROTECCIÓ	C
USOS PERMESOS	Els corresponents a la zona en la qual s'ubica segons les Normes Urbanístiques
ELEMENTS A PRESERVAR	Volumetria i façanes, incloent el portal principal, les obertures emmarcades en marès i el tractament del parament, de pedra i fang aterracats amb petites pedres planes incrustades. Ferrers fermadors. Cornisa de caps de teula del capcer. Teula canalera de la façana posterior. Voravia emmacada i escopidor de pedra
INTERVENCIIONS PREFERENTS I ADMISSIBLES	IP: Reparar el parament seguint el patró de referit existent. Substituir la fusteria d'alumini per fusteria tradicional. Eliminar el cablejat IA: Restauració, conservació, consolidació, rehabilitació i reestructuració.

U-72 LOCALITZACIÓ CARTOGRÀFICA





U-72 FOTOGRAFIES



**1. IDENTIFICACIÓ**

DENOMINACIÓ	Ca na Francesca de Can Simó	CODI	U-73
TIPOLOGIA	Casa urbana		
ÚS ACTUAL	Residencial		
AUTORIA			
ESTIL O CORRENT	Arquitectura popular		

2. LOCALITZACIÓ

NUCLI O PARATGE			
ADREÇA / ACCÉS	Muntanya 36		
REFERÈNCIA CADASTRAL	3910630		
ENTORN / CLASSE DE SÒL	Casa situada a un dels camins més antics del poble molt propera a Can Ribes i Son Fillol, dos dels edificis catalogats més importants del poble donant una gran importància i fesomia a l'entorn. De fet Ca na Francesca de Can Simó i altres habitatges de tipologia popular, tots situats en el c. de Muntanya com Cal senyor Joan, Can Cunset, Can Barba-Roja, Son Nou, Can Fred o Can Jaume de Sóller i Cas Cosinet i catalogats amb fitxes apart, fan que sigui un dels carrers amb més alt valor arquitectònic del nucli urbà.		

3. DESCRIPCIÓ

<p>Conjunt format per casa amb dependències auxiliars a la part posterior. La casa és alineada al carrer amb mitgera lateral esquerra. La casa és de planta rectangular, de dues plantes i dos aiguavessos amb vessant cap al frontis. Les dependències auxiliars, avui integrades a la casa, vessen cap a l'interior.</p> <p>Façanes: els paredats del frontis, capcer i dependències auxiliars són de pedra i fang aterracats amb petites pedres incrustades. La coberta és de teula àrab. Obertures: presenten distribució simètrica. A la planta baixa, el portal d'accés és rodó, de poc regràs, amb carcanyol i brancals d'una peça, tot de pedra viva, una portassa rodona amb arc i brancals de diverses peces de marès i una finestra amb la llinda d'una peça, brancals de diverses peces enrasades i l'ampit ressortit, d'una peça sense motllurar, tot de marès; al pis, tres finestres, la central pareix de factura recent imitant les altres dues, les quals presenten llinda amb estilització conopial, brancals enrasats i ampit ressortit i motllurat, tot d'una peça de pedra viva. Totes les finestres presenten la proporció mallorquina rectangular en vertical. Al capcer s'obren dos finestrons allindanats, un a cada planta.</p> <p>Cantoneres i ràfec: la casa presenta cantonera dreta de carreus de pedra viva; el ràfec és de llivanya, canal de zinc i volada de teula.</p> <p>Tot el fustam de les obertures és pintat de color blau. Per fonts orals se sap que antigament hi havia un celleret i cups en aquesta casa</p>	
CRONOLOGIA	Segle XVIII
BIBLIOGRAFIA	B. Campins, 2000: 24, 70. B. Campins, A. Company, 1995: s/p

4. ESTAT DE CONSERVACIÓ

ESTAT DE CONSERVACIÓ	Bo
INTERVENCIÓ	La casa ha estat reformada, renovant-se la coberta. S'han referit de ciment mallorquí els baixos del frontis. Al capcer s'adossat una sortida de fums, de material prefabricat, i s'ha empotrat el comptador d'electricitat.

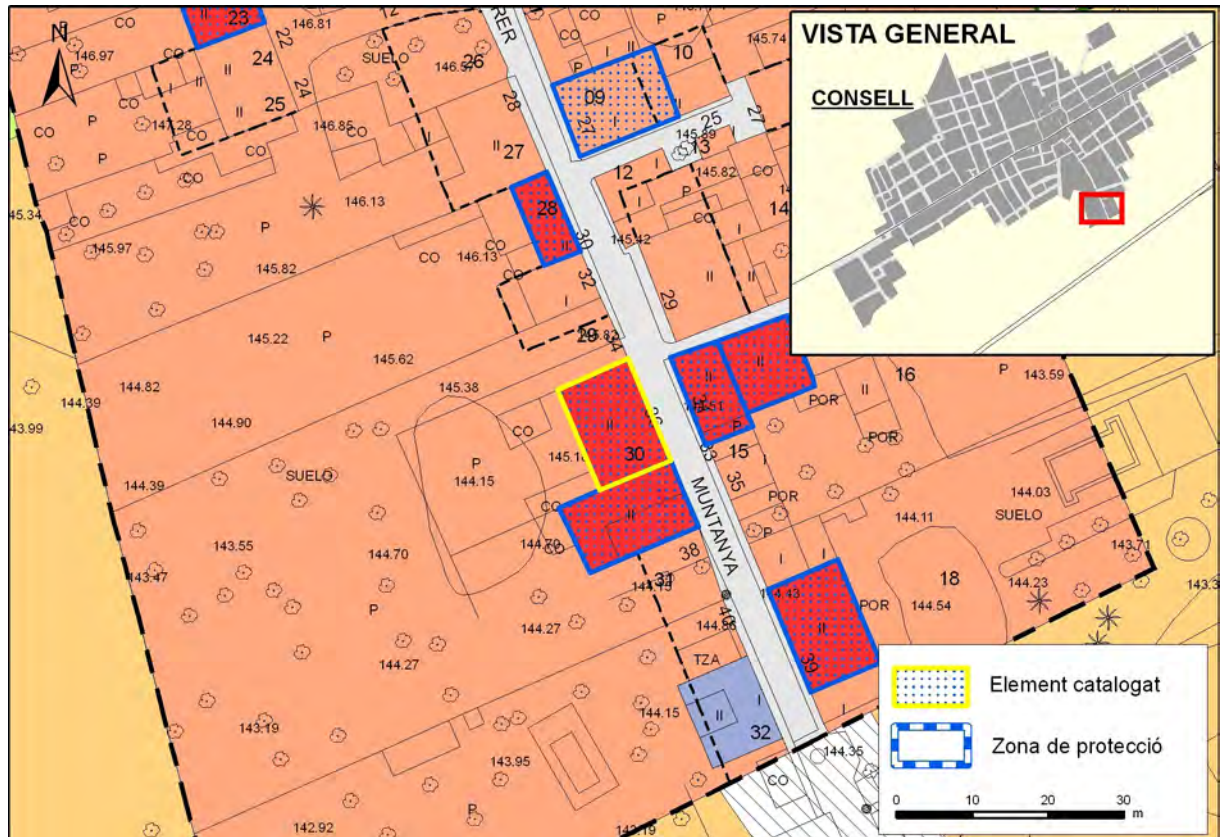
5. PROTECCIÓ DE L'ELEMENT

GRAU DE PROTECCIÓ	B
USOS PERMESOS	Els corresponents a la zona en la qual s'ubica segons les Normes Urbanístiques
ELEMENTS A PRESERVAR	Volumetria, estructura i façanes, incloent totes les obertures i el tractament del paredat, de pedra i fang aterracats amb petites pedres incrustades. Portal de pedra. Cups de l'antic celleret.
INTERVENCIÓ PREFERENTS I ADMISSIBLES	IP: - IA: Restauració, conservació, consolidació i rehabilitació.



CATÀLEG DE PROTECCIÓ DEL PATRIMONI HISTÒRIC DE CONSELL

U-73 LOCALITZACIÓ CARTOGRÀFICA



FOTOGRAFIES



**1. IDENTIFICACIÓ**

DENOMINACIÓ	Can Cunset o Ca na Bet	CODI	U-74
TIPOLOGIA	Casa urbana		
ÚS ACTUAL	Residencial		
AUTORIA			
ESTIL O CORRENT	Arquitectura popular		

2. LOCALITZACIÓ

NUCLI O PARATGE			
ADREÇA / ACCÉS	Muntanya 38		
REFERÈNCIA CADASTRAL	3910631		
ENTORN / CLASSE DE SÒL	Casa situada en un dels camins més antics del poble molt propera a Can Ribes i Son Fillol, dos dels edificis catalogats més importants del poble donant una gran importància i fesomia a l'entorn. De fet Can Cunset o Ca na Bet i altres habitatges de tipologia populars situats en el c. de Muntanya com Cal senyor Joan, Can Fred, Ca na Francesca de Can Simó, Can Barba-Roja, Son Nou i Cas Cosinet catalogats amb fitxes apart, fan que sigui un dels carrers amb més alt valor arquitectònic del nucli urbà.		

3. DESCRIPCIÓ

Conjunt format per casa amb carrera i hort amb cisterna al davant i dependències auxiliars adossades a l'esquerra de la casa, amb porxada i pou.

La **casa** se situa a escaire del camí de muntanya, cercant l'orientació cap al sud-est i el capcer és alineat al carrer. Presenta mitgera a la part posterior. La casa és de planta rectangular, de dues plantes i dos aiguavessos amb vessant cap al frontis i cap al capcer. La dependència auxiliar adossada, antics estables i pallisses a dalt, és de dues plantes i vessa cap al capcer esquerra. La carrera és encimentada.

Façanes: els paredats de la casa són de pedra i fang aterracats. La coberta és de teula àrab antiga. La dependència auxiliar de l'esquerra presenta iguals paredats que la casa i la coberta és de fibrociment. **Obertures:** presenten distribució simètrica. A la planta baixa, el portal d'accés, allindanat, amb la llinda que presenta estilització conopial i brancals, tot d'una peça i de pedra viva; i dues finestres, la de l'esquerra amb les brancalades enllestides d'un encimentat i la de la dreta amb brancals i llinda de marès i ampit d'una peça, ressortit i sense motllurar; al pis, dues finestres amb totes les brancalades d'una peça de pedra viva, la llinda presenta estilització conopial i l'ampit és ressortit i motllurat. A la dependència auxiliar hi ha a la planta baixa, un portal allindanat i al pis, l'obertura quadrangular de les pallisses. Totes les finestres, manco la del sostre, presenten la proporció mallorquina rectangular en vertical.

Cantones i ràfec: la casa presenta cantonera dreta de carreus de pedra; el ràfec és de llivanya, canal de zinc i volada de teula. La dependència auxiliar presenta una cornisa de caps de teula.

CRONOLOGIA	Segle XVIII
BIBLIOGRAFIA	B. Campins, 2000: 24, 54, 70. B. Campins, A. Company, 1995: s/p

**4. ESTAT DE CONSERVACIÓ**

ESTAT DE CONSERVACIÓ	Bo. El parament presenta alguns pegats de ciment
INTERVENCIIONS	

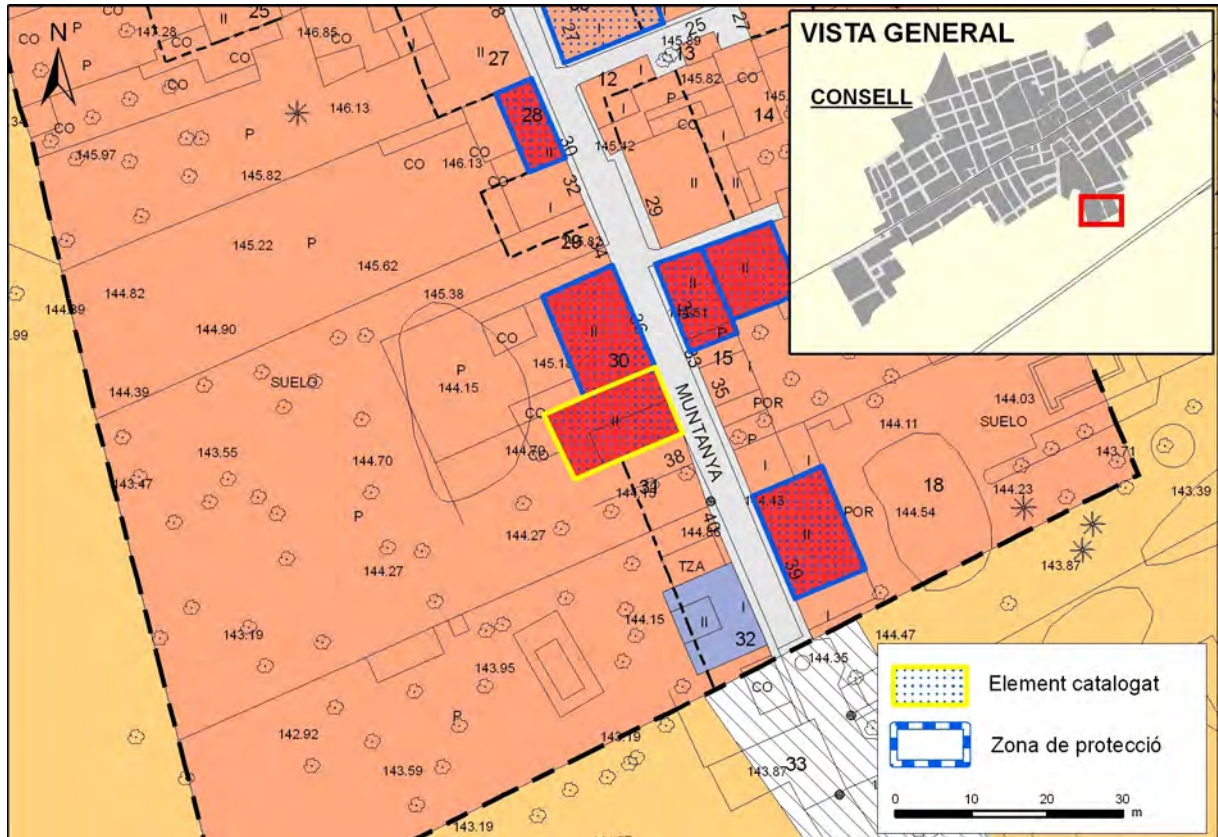
5. PROTECCIÓ DE L'ELEMENT

GRAU DE PROTECCIÓ	C
USOS PERMESOS	Els corresponents a la zona en la qual s'ubica segons les Normes Urbanístiques
ELEMENTS A PRESERVAR	Volumetria i façanes de la casa i de l'edificació auxiliar adossada, incloent totes les obertures i el tractament del parament, de pedra i fang aterracats. Carrera davantera. Cisterna. Cornisa de caps de teula de la pallissa.
INTERVENCIIONS PREFERENTS I ADMISSIBLES	IP: - IA: Restauració, conservació, consolidació, rehabilitació i reestructuració.



CATÀLEG DE PROTECCIÓ DEL PATRIMONI HISTÒRIC DE CONSELL

U-74 LOCALITZACIÓ CARTOGRÀFICA



FOTOGRAFIES





CATÀLEG DE PROTECCIÓ DEL PATRIMONI HISTÒRIC DE CONSELL

1. IDENTIFICACIÓ

DENOMINACIÓ	Antic celler de Cas Cosinet	CODI	U-75
TIPOLOGIA	Casa urbana		
ÚS ACTUAL	Residencial		
AUTORIA			
ESTIL O CORRENT	Arquitectura popular		

2. LOCALITZACIÓ

NUCLI O PARATGE	
ADREÇA / ACCÉS	Muntanya 31
REFERÈNCIA CADASTRAL	4209615DD8941S0001UU
ENTORN / CLASSE DE SÒL	Casa situada en un dels camins més antics del poble molt propera a Can Ribes i Son Fillol, dos dels edificis catalogats més importants del poble, donant una gran importància i fesomia a l'entorn. De fet, Cas Cosinet i altres habitatges de tipologia popular, tots situats en el camí de Muntanya com Cal senyor Joan, Can Fred, Can Barba-Roja, Son Nou i Can Cunset, tots catalogats, fan que sigui un dels carrers amb més alt valor arquitectònic del nucli urbà.

3. DESCRIPCIÓ

<p>Casa situada a una cantonada, alineada al carrer, de dues plantes i dos aiguavessos amb els vessants cap al frontis. .</p> <p>Façanes: al frontis es produeix una distribució asimètrica de les obertures amb la típica proporció mallorquina rectangular en vertical. La façana es troba referida i el sòcol és modern, de peces de pedra. La coberta és de teula àrab antiga. Obertures: a la planta baixa s'obre el portal principal i una finestra. A la planta pis es troba una finestra balconera flanquejada als costats per una finestra. Totes les obertures són allindanades i amb un emmarcat de ciment ressortit.</p> <p>Cantoneres i ràfec: no presenta cantoneres aparents, i el ràfec és una cornisa de caps de teula i volada de teulada.</p>	
CRONOLOGIA	Segle XIX-XX
BIBLIOGRAFIA	

4. ESTAT DE CONSERVACIÓ

ESTAT DE CONSERVACIÓ	Bo
INTERVENCIIONS	La casa ha estat totalment reformada renovant-se la coberta i la façana. S'ha empotrat el comptador d'electricitat.

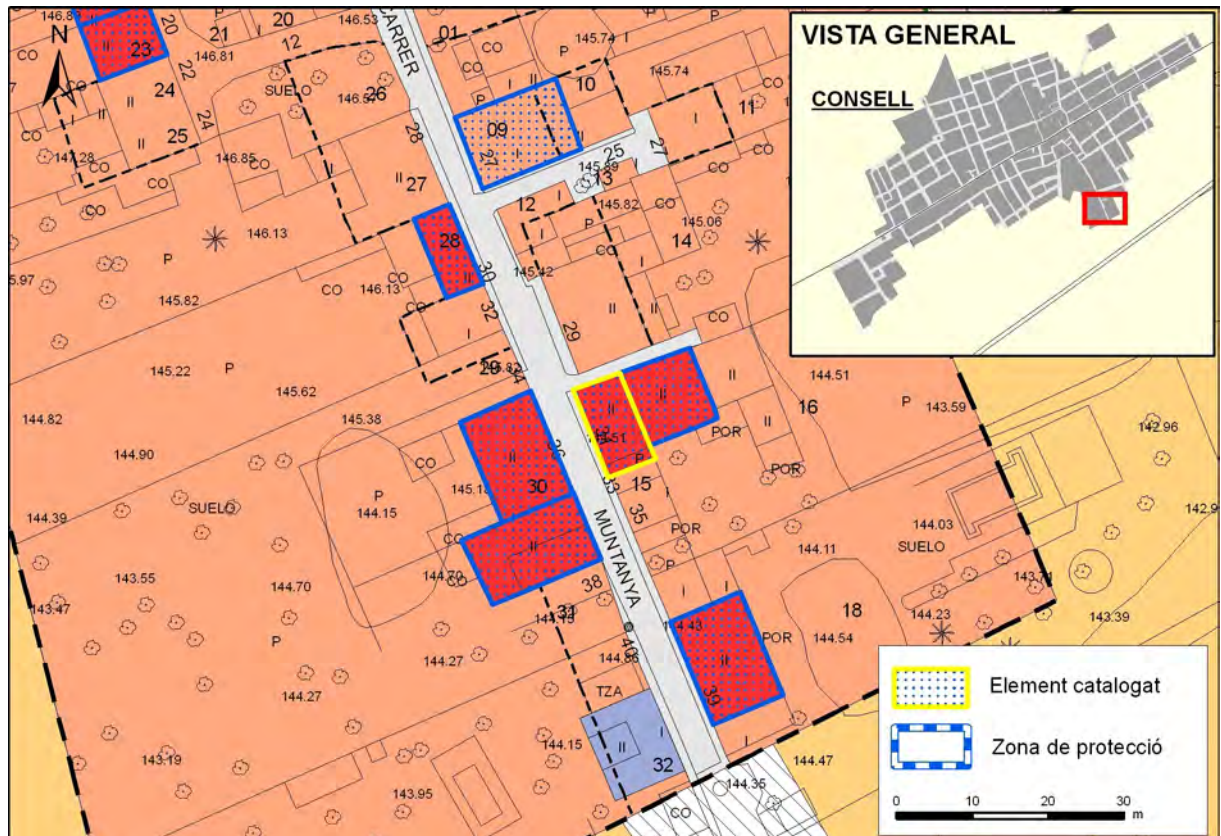
5. PROTECCIÓ DE L'ELEMENT

GRAU DE PROTECCIÓ	C
USOS PERMESOS	Els corresponents a la zona en la qual s'ubica segons les Normes Urbanístiques
ELEMENTS A PRESERVAR	Volumetria i façana corresponent al primer aiguavés.
INTERVENCIIONS PREFERENTS I ADMISSIBLES	IP: - IA: Restauració, conservació, consolidació, rehabilitació i reestructuració.



CATÀLEG DE PROTECCIÓ DEL PATRIMONI HISTÒRIC DE CONSELL

U-75 LOCALITZACIÓ CARTOGRÀFICA



FOTOGRAFIES





1. IDENTIFICACIÓ

DENOMINACIÓ	Cas Cosinet	CODI	U-76
TIPOLOGIA	Casa urbana		
ÚS ACTUAL	Residencial		
AUTORIA			
ESTIL O CORRENT	Arquitectura popular		

2. LOCALITZACIÓ

NUCLI O PARATGE	
ADREÇA / ACCÉS	Muntanya 33
REFERÈNCIA CADASTRAL	4209616
ENTORN / CLASSE DE SÒL	Casa situada en un dels camins més antics del poble molt propera a Can Ribes i Son Fillol, dos dels edificis catalogats més importants del poble, donant una gran importància i fesomia a l'entorn. De fet, Cas Cosinet i altres habitatges de tipologia popular, tots situats en el c. de Muntanya com Cal senyor Joan, Can Fred, Can Barba-Roja, Son Nou i Can Cunset, tots catalogats, fan que sigui un dels carrers amb més alt valor arquitectònic del nucli urbà.

3. DESCRIPCIÓ

Conjunt format per casa, que abans era un celler, cups, carrera al davant, altres dependències auxiliars i una cisterna i un pou a davant la casa. La casa se situa a escaire del camí de muntanya, cercant l'orientació cap al sud-est, limitant en la seva part posterior amb un carreró. Presenta mitgera lateral esquerra i està una mica retirada respecte de la seva veïna. La casa és de planta rectangular, de dues plantes i dos aiguavessos amb vessant cap al frontis. Davant de la casa, a la dreta, hi ha adossats els cups i altres dependències auxiliars d'una planta.

Façanes: els paredats de la casa són de pedra i fang aterracats i emblanquinats. La façana posterior ha estat repicada deixant-se la pedra vista. La coberta és de teula àrab antiga. Els cups adossats al frontis són de pedra amb coberta d'una porxada de teula àrab que vessa cap a la carrera.

Obertures: presenten distribució simètrica. A la planta baixa, el portal d'accés és de considerable dimensió, molt rebaixat amb la llinda d'una peça i brancals de varies peces, tot de pedra viva, i una finestra a l'esquerra amb les brancalades emblanquinades; al pis, dues finestres amb totes les brancalades enrasades d'una peça, la llinda de la finestra de la dreta presenta estilització conopial i els ampits són ressortits i motllurats, tot de pedra viva. Totes les finestres presenten la proporció mallorquina rectangular en vertical. A la façana posterior s'obren fins a cinc finestres i un finestró en planta baixa i tres finestres i tres finestrons a la planta pis. Aquestes obertures presenten emmarcats ressortits de ciment pintats de blanc.

Adossats davant la casa es conserven els cups de pedra del celler; a la carrera, que és encimentada, hi ha una cisterna i un pou, els colls dels quals són circulars de pedra viva; hi ha una pica de pedra vora el pou.

Cantonereres i ràfec: les cantonereres no són aparents; el ràfec és una filada de caps de teules girades, canal de zinc i volada de teula.

CRONOLOGIA	Segle XVIII
BIBLIOGRAFIA	B. Campins, 2000: 24, 54, 70. B. Campins, A. Company, 1995: s/p.

4. ESTAT DE CONSERVACIÓ

ESTAT DE CONSERVACIÓ	Bo
INTERVENCIÓ	La casa ha estat totalment reformada, renovant-se la coberta i les façanes. A la façana posterior s'han practicat noves obertures.



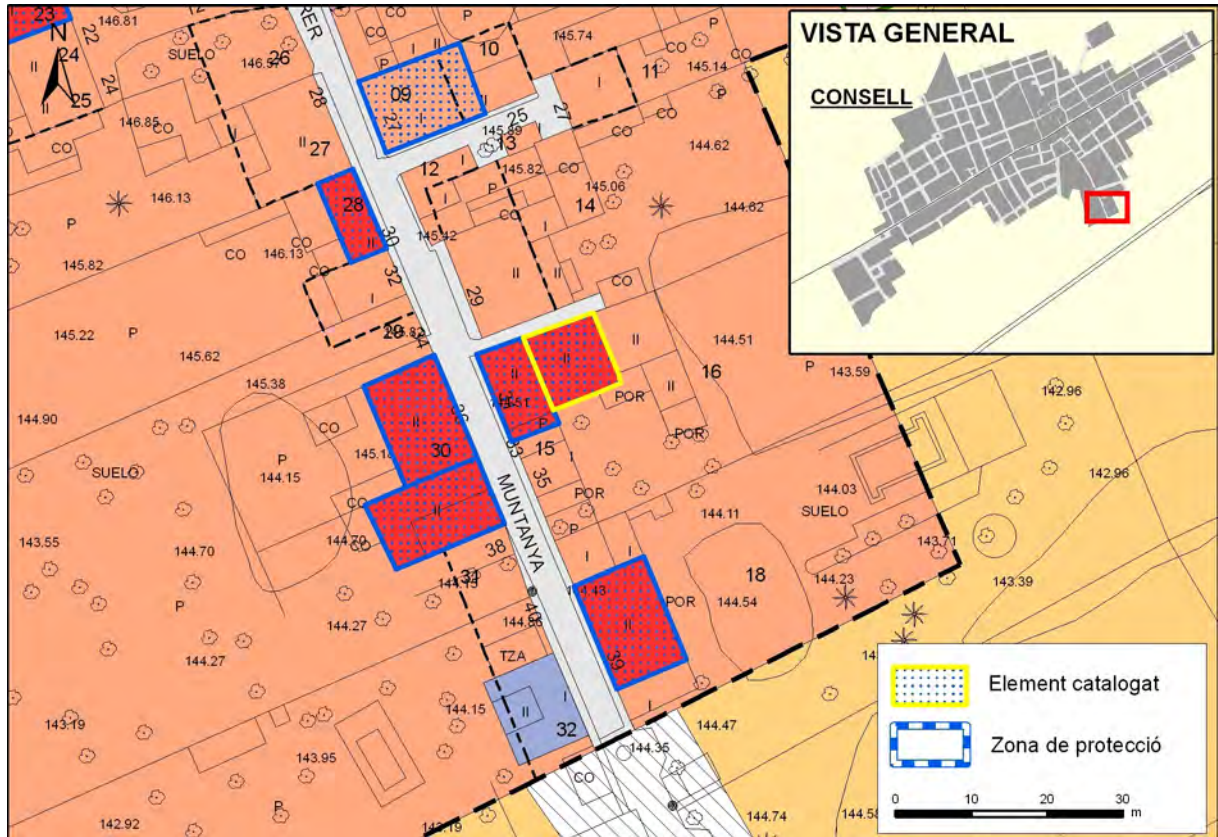
5. PROTECCIÓ DE L'ELEMENT

GRAU DE PROTECCIÓ	C
USOS PERMESOS	Els corresponents a la zona en la qual s'ubica segons les Normes Urbanístiques
ELEMENTS A PRESERVAR	Volumetria i façanes, incloent totes les obertures i el tractament de la façana principal, de pedra i fang aterracat. Cornises de caps de teula de les façanes anterior i posterior. Cups del celler. Cisterna, pou i pica de la carrera.
INTERVENCIIONS PREFERENTS I ADMISSIBLES	IP: - IA: Restauració, conservació, consolidació, rehabilitació i reestructuració.



CATÀLEG DE PROTECCIÓ DEL PATRIMONI HISTÒRIC DE CONSELL

U-76 LOCALITZACIÓ CARTOGRÀFICA



FOTOGRAFIES



Fotografia de la pàgina: ARCA 2003



CATÀLEG DE PROTECCIÓ DEL PATRIMONI HISTÒRIC DE CONSELL





1. IDENTIFICACIÓ

DENOMINACIÓ	Son Nou	CODI	U-77
TIPOLOGIA	Casa urbana		
ÚS ACTUAL	Residencial		
AUTORIA			
ESTIL O CORRENT	Arquitectura popular		

2. LOCALITZACIÓ

NUCLI O PARATGE	
ADREÇA / ACCÉS	Muntanya 39
REFERÈNCIA CADASTRAL	4209618
ENTORN / CLASSE DE SÒL	Casa situada en un dels camins més antics del poble, molt propera a Can Ribes i Son Fillol, dos dels edificis catalogats més importants del poble, donant una gran importància i fesomia a l'entorn. De fet Son Nou i altres habitatges de tipologia popular, tots situats en el c. de Muntanya com Can Barba-Roja, Cal senyor Joan, Can Fred, Ca na Francesca de Can Simó, Can Cunset i Cas Cosinet, tots catalogats amb fitxes a part, fan que sigui un dels carrers amb més alt valor arquitectònic del nucli urbà.

3. DESCRIPCIÓ

Conjunt format per casa amb jardí a la part posterior i dependències auxiliars adossades a la dreta de la casa.

La **casa** és aïllada i alineada al carrer. Presenta planta rectangular, de tres altures i dos aiguavessos amb vessant cap al frontis. La dependència auxiliar adossada, és d'una planta i vessa cap al seu capcer.

Façanes: els paredats de la casa són de pedra i fang amb el frontis enllestit d'un parament fi i llis pintat de color blanc i amb un sòcol de color ocre; l'enllestit deixa veure les brancalades de les obertures i les cantoneres. La coberta és de teula àrab. La dependència auxiliar presenta paredats de pedra i fang aterracat i de marès i la coberta és de teula àrab. **Obertures:** presenten distribució simètrica. A la planta baixa, el portal d'accés és rodó, de poc regràs, amb carcanyol, amb brancals de varies peces, tot de marès; i dues finestres amb brancals i llinda enrasats de varies peces i ampit ressortit sense motllurar, d'una peça, tot de marès; al primer pis, un balcó central amb la volada de marès i ferros forjats de final del XIX i dues finestres balconeres; la porta balconera i les finestres balconeres presenten brancalades de varies peces de marès enrasades; al porxo, tres finestrons, apaïrats, amb la llinda i l'ampit d'una peça, i els brancals obrats amb formes còncaues, també d'una peça, tot de marès i enrasat. La façana posterior repeteix el mateix esquema de distribució d'obertures. Totes les finestres presenten la proporció mallorquina rectangular en vertical. A cada costat del portal es conserva un ferro i una anella fermadors emmarcats per una rajola polícroma.

Cantoneres i ràfec: la casa presenta cantoneres de carreus escairats de marès; el ràfec és una ampla cornisa motllurada de marès pintada de color ocre, canal de zinc i volada de teula.

Interiors: de dues crugies; a la separació de crugies hi ha un arc d'ansa-paner sobre pilastres amb els capitells motllurats i la base ressortida, tot de marès; el trespol és de ciment i grava i el sostrat de taulons a escaire del frontis. Conserva la distribució clàssica de cambres al costat de l'entrada, les quals presenten rajola hexagonal de gerrer i sostrat de taulons a escaire del frontis; de la segona crugia, a la dreta arrenca l'escala de dos trams a escaire amb graons de fang cuit amb bocell i destaca l'arrambador de ferro forjat de gust modernista. La casa conserva l'antic rebost amb prestatgeries; la planta pis conserva la distribució original, majoritàriament amb un trespol de rajoles hexagonals de gerrer. En el porxo de dalt destaca la presència de tres arcs rodons de marès a la separació de crugies. És destacable tot el portam de nord vell de la casa.

El jardí presenta una pèrgola amb sis pilastres de marès que sostenen un emparat de fusta; a més s'hi troben diverses pasteres de pedres foradades irregulars i la típica cova de Lourdes. Destaca per les seves dimensions un garballó. Hi ha un coll de cisterna octogonal de pedra viva.

CRONOLOGIA	Segle XIX
BIBLIOGRAFIA	B. Campins, 2000: 54, 55, 70

**4. ESTAT DE CONSERVACIÓ**

ESTAT DE CONSERVACIÓ	Bo
INTERVENCIIONS	

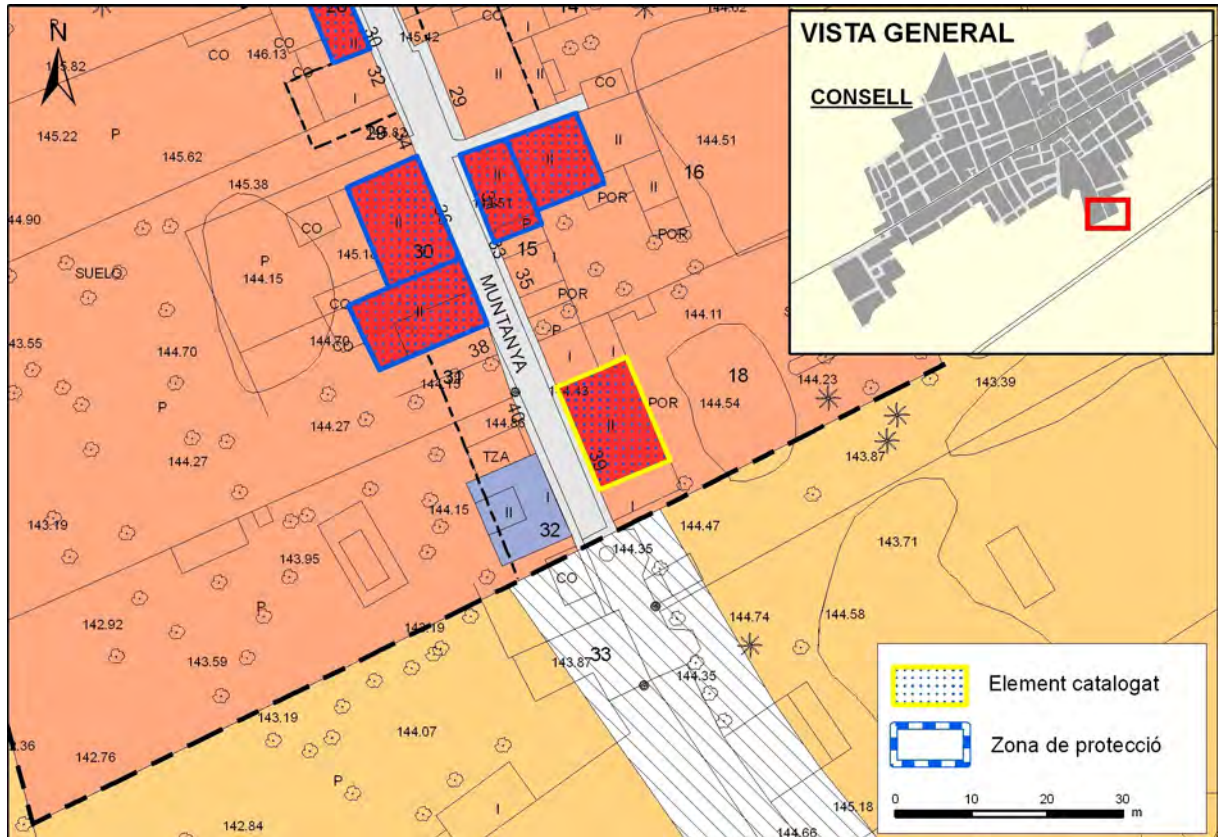
5. PROTECCIÓ DE L'ELEMENT

GRAU DE PROTECCIÓ	B
USOS PERMESOS	Els corresponents a la zona en la qual s'ubica segons les Normes Urbanístiques
ELEMENTS A PRESERVAR	Volumetria, estructura i façanes incloent totes les obertures i la balconada, i el tractament del parament, enllestint deixant veure les brancalades de les obertures i les cantoneres. Ferros fermadors amb rajola polícroma. Arc d'ansa-paner, escala de dos trams amb arrambador de ferro, trespol de ciment i grava, arcs redons del porxo. Pèrgola de pilastres i emparrat de fusta i coll de cisterna octogonal del jardí
INTERVENCIIONS PREFERENTS I ADMISSIBLES	IP: Eliminar l'aparell d'aire condicionat del finestró apaïssat. IA: Restauració, conservació, consolidació i rehabilitació.



CATÀLEG DE PROTECCIÓ DEL PATRIMONI HISTÒRIC DE CONSELL

U-77 LOCALITZACIÓ CARTOGRÀFICA



FOTOGRAFIES





Fotografies de la pàgina: ARCA 2003

**1. IDENTIFICACIÓ**

DENOMINACIÓ	Ca na Maria Pipetes	CODI	U-78
TIPOLOGIA	Casa urbana		
ÚS ACTUAL	Residencial		
AUTORIA	Promotor: Jaume Jaume Busquets, <i>Pipetes o des Molí</i> . Mestre d'obres: Joan Company Pizá, <i>Sull</i>		
ESTIL O CORRENT	Arquitectura popular		

2. LOCALITZACIÓ

NUCLI O PARATGE			
ADREÇA / ACCÉS	Sant Bartomeu 7		
REFERÈNCIA CADASTRAL	3910611		
ENTORN / CLASSE DE SÒL	Es troba en un carrer que discorre paral·lel al carrer d'Alcúdia. Aquesta casa es troba molt a prop de l'església, també catalogada, i des del carrer de Joan Alcover esdevé una fita visual, ja que queda ben enfront, destacant-hi pel seu paredat de carreus de pedra viva, del qual hi ha molt poques mostres al poble, com ara també la catalogada Can Maniu.		

3. DESCRIPCIÓ

Casa entre mitgeres, alineada, de dues plantes i dos aiguavessos amb els vessants cap al frontis. Presenta corral a la part posterior.	
Façanes: al frontis predomina una clara distribució simètrica de les obertures amb la típica proporció mallorquina rectangular en vertical, i es troba folrat de carreus irregulars de pedra viva picada amb les juntes ressortides. La coberta és de teula àrab antiga. Obertures: el portal d'accés és d'arc escarser, on apareix gravada al damunt la data 1928, format per peces de marès, igual que els brancals que arrenquen sobre una peça de pedra viva cadascun. A la seva esquerra presenta una portassa, també d'arc escarser amb brancals de marès, que arrenquen de la mateixa manera que la porta d'entrada. A la dreta es troba una finestra allindanada amb la llinda i brancals de peces de marès i l'ampit ressortit de pedra. Cal destacar que tots els brancals de la planta baixa estan formats per peces de marès enqueixalades. A la planta pis hi destaquen dues finestres allindanades, amb les llindes i brancals de peces de marès, i un balcó central amb la volada emmarcada per ferro forjat que es recolza sobre tomapuntes decorats de ferro. La porta balconera també és allindanada, amb peces de marès, de la mateixa manera que els brancals.	
Cantoneres i ràfec: presenta cantonera a l'esquerra constituïda per peces de marès enqueixalades, i el ràfec és una cornisa motllurada i volada de teulada.	
CRONOLOGIA	Segle XX (1928)
BIBLIOGRAFIA	B. Campins, 2000: 70, 71

4. ESTAT DE CONSERVACIÓ

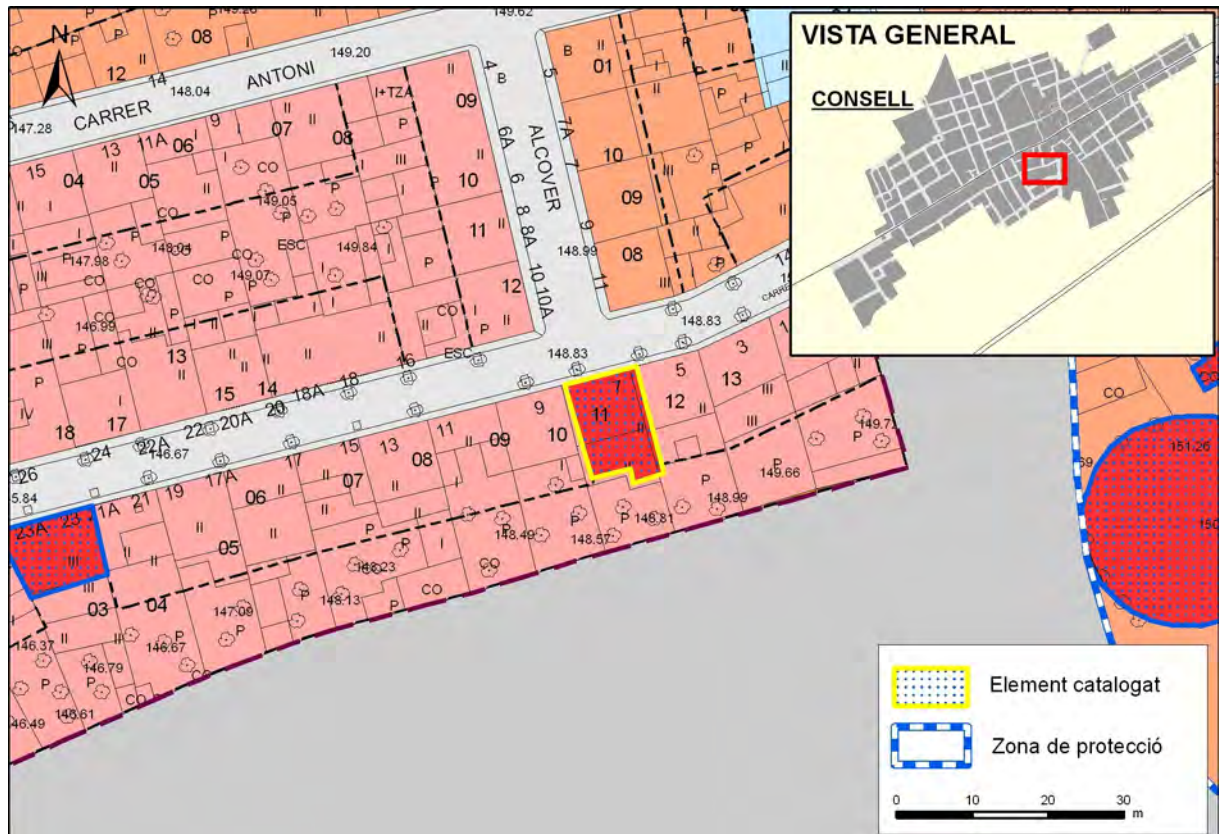
ESTAT DE CONSERVACIÓ	Bo
INTERVENCIÓNS	

5. PROTECCIÓ DE L'ELEMENT

GRAU DE PROTECCIÓ	C
USOS PERMESOS	Els corresponents a la zona en la qual s'ubica segons les Normes Urbanístiques
ELEMENTS A PRESERVAR	Volumetria i façanes incloent totes les obertures i el tractament del parament, folrat de carreus irregulars de pedra viva picada amb les juntes ressortides. Balcó central.
INTERVENCIÓNS PREFERENTS I ADMISSIBLES	IP: Eliminar el cablejat IA: Restauració, conservació, consolidació, rehabilitació i reestructuració.



U-78 LOCALITZACIÓ CARTOGRÀFICA



FOTOGRAFIES





1. IDENTIFICACIÓ

DENOMINACIÓ	Ca na Joana Pipetes	CODI	U-79
TIPOLOGIA	Casa urbana		
ÚS ACTUAL	Residencial		
AUTORIA	Promotor: Jaume Jaume Busquets, <i>Pipetes o des Molí</i> .		
ESTIL O CORRENT	Arquitectura popular		

2. LOCALITZACIÓ

NUCLI O PARATGE			
ADREÇA / ACCÉS	Sant Bartomeu 23-23 A		
REFERÈNCIA CADASTRAL	3910603DD8931S0001IE		
ENTORN / CLASSE DE SÒL	Es troba en un carrer que discorre paral·lel al carrer d'Alcúdia. Aquesta casa es troba molt a prop de l'església, també catalogada, i des del carrer de Joan Alcover esdevé una fita visual, ja que queda ben enfront, destacant-hi pel seu paredat de carreus de pedra viva, del qual hi ha molt poques mostres al poble, com ara també la catalogada Can Maniu.		

3. DESCRIPCIÓ

Casa entre mitgeres, alineada, de tres plantes i dos aiguavessos amb els vessants cap al frontis. Presenta corral a la part posterior.

Façanes: al frontis predomina una clara distribució simètrica de les obertures amb la típica proporció mallorquina rectangular en vertical, i es troba folrat de carreus irregulars de pedra viva picada amb les juntes ressortides. La coberta és de teula àrab antiga. **Obertures:** a la planta baixa s'obren dos portals d'accés allindanats i una portassa d'arc escarser, format per peces de marès, igual que els brancals que arrenquen sobre una peça de pedra viva cadascun. Una finestra a l'esquerra del portal principal i una finestra més estreta entre els dos portals, ambdues amb ampits de pedra motllurats, completen les obertures de la planta baixa. A la planta pis s'obre una finestra balconera sobre la portassa i una porta balconera sobre el portal principal, a més de dues finestres allindanades, i un balcó central amb la volada emmarcada per ferro forjat. Al porxo hi destaquen quatre finestrons quadrangulars. Totes les obertures de la façana presenten el mateix tractament per peces de marès enqueixalades, amb les dovelles i algunes peces dels brancals que sobresurten. Sobre el portal apareix gravada la data de construcció (1934) i les inicials del nom del promotor (JJB).

Cantoneres i ràfec: presenta cantoneres constituïdes per peces de marès enqueixalades, i el ràfec és una cornisa motllurada i volada de teulada.

CRONOLOGIA	Segle XX (1934)
BIBLIOGRAFIA	

4. ESTAT DE CONSERVACIÓ

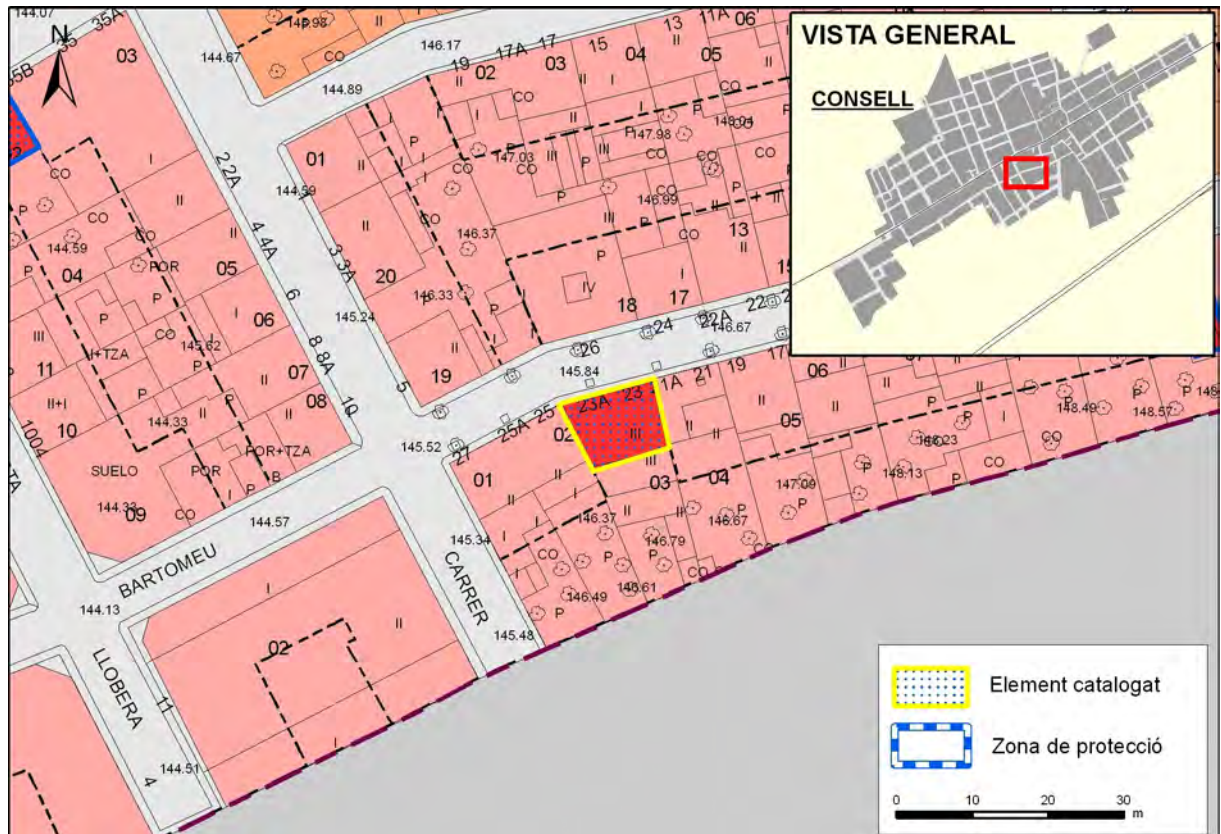
ESTAT DE CONSERVACIÓ	Bo
INTERVENCIÓ	

5. PROTECCIÓ DE L'ELEMENT

GRAU DE PROTECCIÓ	C
USOS PERMESOS	Els corresponents a la zona en la qual s'ubica segons les Normes Urbanístiques
ELEMENTS A PRESERVAR	Volumetria i façanes incloent totes les obertures i el tractament del parament, de carreus irregulars de pedra viva picada amb les juntes ressortides. Portals i brancals de pedra .
INTERVENCIÓ PREFERENTS I ADMISSIBLES	IP: Eliminar el cablejat IA: Restauració, conservació, consolidació, rehabilitació i reestructuració.



U-79 LOCALITZACIÓ CARTOGRÀFICA



FOTOGRAFIES





1. IDENTIFICACIÓ

DENOMINACIÓ	Ca na Recolada	CODI	U-80
TIPOLOGIA	Casa urbana		
ÚS ACTUAL	Residencial		
AUTORIA			
ESTIL O CORRENT	Arquitectura popular amb intervencions al segle XX		

2. LOCALITZACIÓ

NUCLI O PARATGE			
ADREÇA / ACCÉS	Fillol 18		
REFERÈNCIA CADASTRAL	3809909		
ENTORN / CLASSE DE SÒL	El carrer de Fillol es caracteritza per diferents grups de cases que li donen certa harmonia unitària a nivell arquitectònic i, fins i tot, ambiental. En aquest carrer també es troben altres cases catalogades com Can Maniu, Ca na Coixeta, Can Pompa Vell o Can Guidons.		

3. DESCRIPCIÓ

Casa entre mitgeres, alineada, de dues plantes i d'un aiguavés amb el vessant cap al frontis. Presenta corral a la part posterior.

Façanes: el frontis està definit per una distribució simètrica de les obertures i el material de construcció és la pedra i el fang, amb macolins a les juntes. La coberta és de teula àrab. **Obertures:** el portal és d'arc escarser de peces de marès, igual que els brancals; presenta llindar de pedra viva. A cada un dels seus costats hi ha una finestra remodelada amb l'ampit ressortit. Al pis superior es troben tres finestres amb la llinda, brancals i ampit d'una sola peça de marès, essent l'ampit ressortit.

Cantoneres i ràfec: les cantoneres no són aparents i el ràfec és una llivanya senzilla amb la canal embotida al frontis i volada de teula.

CRONOLOGIA	Segona mitat del segle XIX
BIBLIOGRAFIA	B. Campins, A. Company, 1995: s/p

4. ESTAT DE CONSERVACIÓ

ESTAT DE CONSERVACIÓ	Bo
INTERVENCIÓNS	La casa ha estat reformada renovant-se la coberta i les finestres de la planta baixa. S'han empotrat els comptadors d'aigua i electricitat.

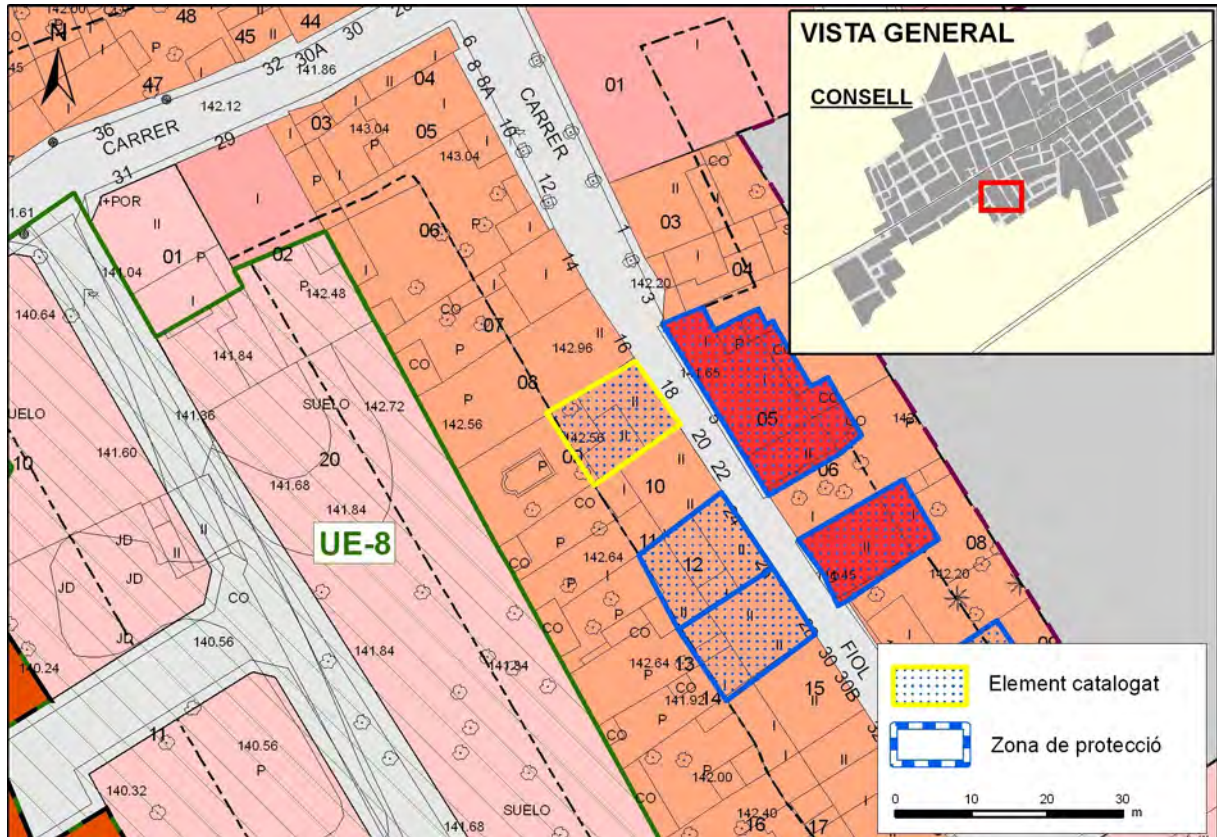
5. PROTECCIÓ DE L'ELEMENT

GRAU DE PROTECCIÓ	C
USOS PERMESOS	Els corresponents a la zona en la qual s'ubica segons les Normes Urbanístiques
ELEMENTS A PRESERVAR	Volumetria i façana corresponent al primer aiguavés incloent totes les obertures i el tractament del parament, de pedra i fang, amb macolins a les juntes. Portal de pedra.
INTERVENCIÓNS PREFERENTS I ADMISSIBLES	IP: Eliminar el cablejat IA: Restauració, conservació, consolidació, rehabilitació i reestructuració.



CATÀLEG DE PROTECCIÓ DEL PATRIMONI HISTÒRIC DE CONSELL

U-80 LOCALITZACIÓ CARTOGRÀFICA



FOTOGRAFIES





1. IDENTIFICACIÓ

DENOMINACIÓ	Ca na Coixeta	CODI	U-81
TIPOLOGIA	Casa urbana		
ÚS ACTUAL	Residencial		
AUTORIA	Bernat Campins		
ESTIL O CORRENT	Arquitectura popular		

2. LOCALITZACIÓ

NUCLI O PARATGE	
ADREÇA / ACCÉS	Fillol 26
REFERÈNCIA CADASTRAL	3809913
ENTORN / CLASSE DE SÒL	El carrer de Fillol es caracteritza per diferents grups de cases que li donen certa harmonia unitària a nivell arquitectònic i, fins i tot, ambiental. En aquest carrer també es troben altres cases catalogades com Can Maniu, Ca na Coixeta, Can Pompa Vell o Can Guidons.

3. DESCRIPCIÓ

Antic conjunt, avui segregat, entre mitgeres, alineat, de dues plantes i dos aiguavessos amb els vessants cap al frontis. Presenta corral i dependències auxiliars a la part posterior.

Façanes: el frontis no presenta distribució simètrica de les obertures i el material constructiu és la pedra i fang aterracats. La coberta és de teula àrab antiga. **Obertures:** el portal és allindanat i es troba emblanquinat. A la seva dreta presenta una finestra, completament remodelada. Al pis superior, una finestra petita amb l'ampit ressortit i motllurat, brancals enrasats d'una sola peça de marès i llinda, també de marès, on apareix gravat "CAMPINS BERNAT".

Cantoneres i ràfec: no presenta cantoneres i el ràfec és una filada de caps de teula girada amb la canal obrada damunt i embotida al frontis, i tot capcimat per la teulada.

CRONOLOGIA	Segle XIX (1817)
BIBLIOGRAFIA	B. Campins, A. Company, 1995: s/p

4. ESTAT DE CONSERVACIÓ

ESTAT DE CONSERVACIÓ	Bo. El parament presenta pegats de ciment i humitats a la part baixa.
INTERVENCIIONS	La casa ha estat reformada renovant-se la coberta.

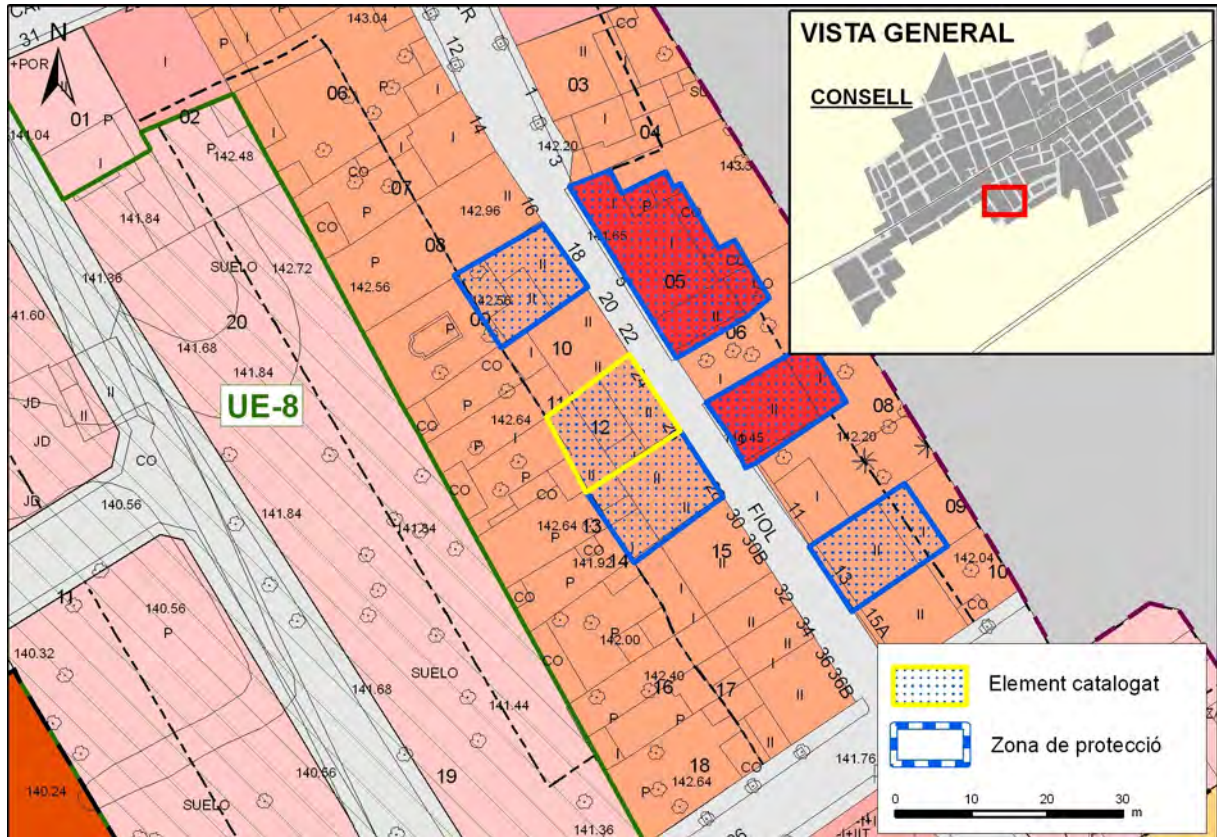
5. PROTECCIÓ DE L'ELEMENT

GRAU DE PROTECCIÓ	C
USOS PERMESOS	Els corresponents a la zona en la qual s'ubica segons les Normes Urbanístiques
ELEMENTS A PRESERVAR	Volumetria i façana corresponent al primer aiguavés incloent el portal i la finestra de la planta pis i el tractament del parament, de pedra i fang. Portal de pedra
INTERVENCIIONS PREFERENTS I ADMISSIBLES	IP: Eliminar el cablejat IA: Restauració, conservació, consolidació, rehabilitació i reestructuració.



CATÀLEG DE PROTECCIÓ DEL PATRIMONI HISTÒRIC DE CONSELL

U-81 LOCALITZACIÓ CARTOGRÀFICA



FOTOGRAFIES



**1. IDENTIFICACIÓ**

DENOMINACIÓ	Can Pompa Vell	CODI	U-82
TIPOLOGIA	Casa urbana		
ÚS ACTUAL	Residencial		
AUTORIA			
ESTIL O CORRENT	Arquitectura popular		

2. LOCALITZACIÓ

NUCLI O PARATGE	
ADREÇA / ACCÉS	Fillol 28
REFERÈNCIA CADASTRAL	3809914
ENTORN / CLASSE DE SÒL	El carrer de Fillol es caracteritza per diferents grups de cases que li donen certa harmonia unitària a nivell arquitectònic i, fins i tot, ambiental. En aquest carrer també es troben altres cases catalogades com Can Maniu, Ca na Coixeta, Can Pompa Vell o Can Guidons.

3. DESCRIPCIÓ

<p>Antic conjunt, avui segregat, entre mitgeres, alineat, de dues plantes i dos aiguavessos amb els vessants cap al frontis. Presenta corral i dependències auxiliars a la part posterior.</p> <p>Façanes: el frontis no presenta distribució simètrica de les obertures i el material constructiu és la pedra i fang amb restes de morter de calç. La coberta és de teula àrab antiga. Obertures: el portal és allindanat amb la llinda i brancals de peces de marès. A la seva esquerra presenta una finestra de factura recent amb l'ampit ressortit de test. Al pis superior, una petita finestra amb l'ampit ressortit i motllurat, brancals enrasats d'una sola peça de marès i llinda, també de marès, on apareix gravada la inscripció "AÑ 1817".</p> <p>Cantoneres i ràfec: no presenta cantoneres i el ràfec és una filada de caps de teula girada amb la canal obrada damunt i embotida al frontis, i tot capcimat per la teulada.</p>	
CRONOLOGIA	Segle XIX (1817)
BIBLIOGRAFIA	B. Campins, A. Company, 1995: s/p

4. ESTAT DE CONSERVACIÓ

ESTAT DE CONSERVACIÓ	Regular. El parament presenta descrostats i pegats de ciment.
INTERVENCIÓNS	

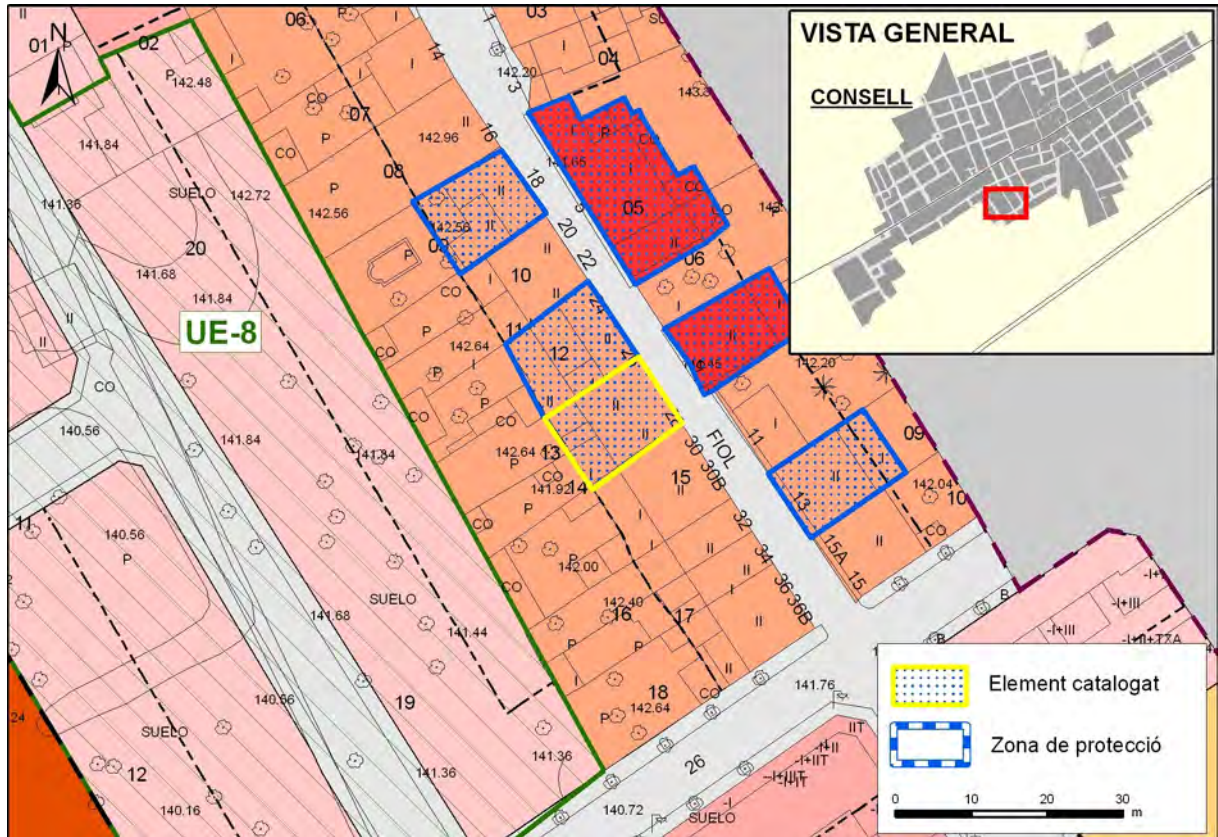
5. PROTECCIÓ DE L'ELEMENT

GRAU DE PROTECCIÓ	C
USOS PERMESOS	Els corresponents a la zona en la qual s'ubica segons les Normes Urbanístiques
ELEMENTS A PRESERVAR	Volumetria i façana corresponent al primer aiguavés incloent el portal i la finestra de la planta pis i el tractament del parament, de pedra i fang. Portal de pedra. Teula canalera sobre cornisa de caps de teula.
INTERVENCIÓNS PREFERENTS I ADMISSIBLES	IP: Reparar el parament seguint el model existent. Eliminar el cablejat. IA: Restauració, conservació, consolidació, rehabilitació i reestructuració.



CATÀLEG DE PROTECCIÓ DEL PATRIMONI HISTÒRIC DE CONSELL

U-82 LOCALITZACIÓ CARTOGRÀFICA



FOTOGRAFIES





CATÀLEG DE PROTECCIÓ DEL PATRIMONI HISTÒRIC DE CONSELL

1. IDENTIFICACIÓ

DENOMINACIÓ	Can Maniu	CODI	U-83
TIPOLOGIA	Casa urbana		
ÚS ACTUAL	Residencial		
AUTORIA	Mestre d'obres Jaume Pizà Simonet — <i>Nas o de Son Pontiró</i>		
ESTIL O CORRENT	Arquitectura popular		

2. LOCALITZACIÓ

NUCLI O PARATGE	
ADREÇA / ACCÉS	Fillol 5
REFERÈNCIA CADASTRAL	3810705
ENTORN / CLASSE DE SÒL	El carrer de Fillol es caracteritza per diferents grups de cases que li donen certa harmonia unitària a nivell arquitectònic i, fins i tot, ambiental. En aquest carrer també es troben altres cases catalogades com Can Maniu, Ca na Coixeta, Can Pompa Vell o Can Guidons. Can Maniu, a part de formar part d'aquest conjunt ambiental, es caracteritza, també, per estar ressortida, juntament amb el veïnat, respecte a la línia del carrer i també per la seva façana de gran amplària, de les quals hi ha molt poques al poble.

3. DESCRIPCIÓ

Casa entre mitgeres, alineada per la mitgera dreta i ressortida respecte a la línia del carrer, de dues plantes i d'un aiguavés amb el vessant cap al frontis. Presenta corral a la part posterior.	
Façanes: el frontis segueix una clara distribució simètrica de les obertures que presenten la típica proporció mallorquina rectangular en vertical. El paredat està format per un sòcol de carreus de pedra viva grisenca i la resta es troba folrada de carreus de pedra picada irregular d'un color groguenc. S'ha de destacar que la part esquerra del frontis, en part, es troba inacabada, ja que la pedra no presenta morter a les juntes. La coberta és de teula àrab antiga. Obertures: a la planta baixa, el portal principal és d'arc escarser amb les peces de marès ressortides, igual que les brancalades, estant constituït, però, en el terç inferior per una peça de pedra viva. Aquest mateix sistema constructiu el segueix la portassa, amb escopidors, a l'esquerra del frontis. A més, presenta tres finestres amb la llinda i brancals de peces de marès enqueixalades i ampit ressortit de pedra. A la planta pis es troben cinc finestres, amb la llinda i brancals enrasats de peces de marès, i ampit de test.	
Cantoneres i ràfec: les cantoneres es troben ressortides i són de peces de marès perfectament tallades i enqueixalades. El ràfec és una cornisa motllurada de marès, encara que, igual que el paredat del frontis esquerre, es troba inacabada.	
CRONOLOGIA	Principis del segle XX
BIBLIOGRAFIA	B. Campins, A. Company, 1995: s/p

4. ESTAT DE CONSERVACIÓ

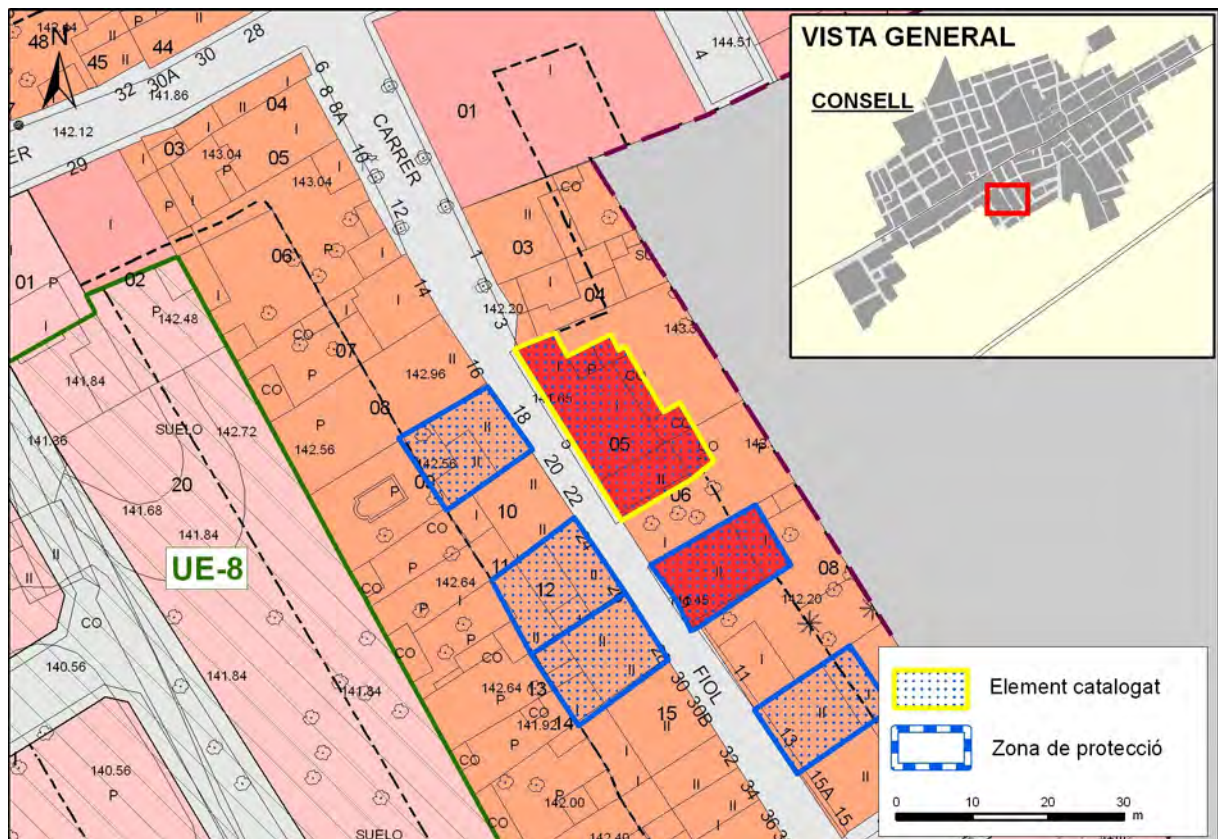
ESTAT DE CONSERVACIÓ	Bo
INTERVENCIÓ	

5. PROTECCIÓ DE L'ELEMENT

GRAU DE PROTECCIÓ	C
USOS PERMESOS	Els corresponents a la zona en la qual s'ubica segons les Normes Urbanístiques
ELEMENTS A PRESERVAR	Volumetria, estructura i façanes, incloent totes les obertures i el tractament del parament, de carreus de pedra picada irregular. Portals i escopidors de pedra
INTERVENCIÓ PREFERENTS I ADMISSIBLES	IP: Acabament de la part esquerra del frontis, inclosa la cornisa, seguint el model de la part acabada. IA: Restauració, conservació, consolidació, rehabilitació i reestructuració.



U-83 LOCALITZACIÓ CARTOGRÀFICA



FOTOGRAFIES





1. IDENTIFICACIÓ

DENOMINACIÓ		CODI	U-84
TIPOLOGIA	Casa urbana		
ÚS ACTUAL	Residencial		
AUTORIA			
ESTIL O CORRENT	Arquitectura popular		

2. LOCALITZACIÓ

NUCLI O PARATGE			
ADREÇA / ACCÉS	Fillol 9-11		
REFERÈNCIA CADASTRAL			
ENTORN / CLASSE DE SÒL	El carrer de Fillol es caracteritza per diferents grups de cases que li donen certa harmonia unitària a nivell arquitectònic i, fins i tot, ambiental. En aquest carrer també es troben altres cases catalogades com Can Maniu, Ca na Coixeta, Can Pompa Vell o Can Guidons.		

3. DESCRIPCIÓ

Casa amb carrera situada a escaire del carrer, cercant l'orientació cap al sud-est i el capcer esquerre és alineat al carrer. La casa és de planta rectangular, de dues plantes i dos aiguavessos amb vessant cap al frontis.

Façanes: al frontis es produeix una distribució simètrica de les obertures amb la típica proporció mallorquina rectangular en vertical. Els paraments es troben paredats en verd i la coberta és de teula àrab antiga. **Obertures:** a la planta baixa s'obre el portal principal i dues finestres amb ampit ressortit. A la planta pis s'obren dues finestres amb ampit motllurat. Totes les obertures són allindanades i amb un emmarcat referit i pintat de blanc. Al capcer es localitza un portal en planta baixa i una finestra i un finestró, tots ells de nova construcció.

Cantoneres i ràfec: carreus de marès formen les cantoneres, i cornises de caps de teula i volada de teulada formen els ràfecs del frontis. El capcer es remata també amb una cornisa de caps de teula.

CRONOLOGIA	Segle XVIII-XIX
BIBLIOGRAFIA	

4. ESTAT DE CONSERVACIÓ

ESTAT DE CONSERVACIÓ	Bo.
INTERVENCIÓ	S'han practicat noves obertures al capcer, amb resultat discordant. S'ha referit el sòcol de ciment i s'ha modificat el sistema de recollida d'aigües instal·lant una canal de PVC i una baixant de peces prefabricades de test. S'han adossat a la façana dos aparells d'aire condicionat.

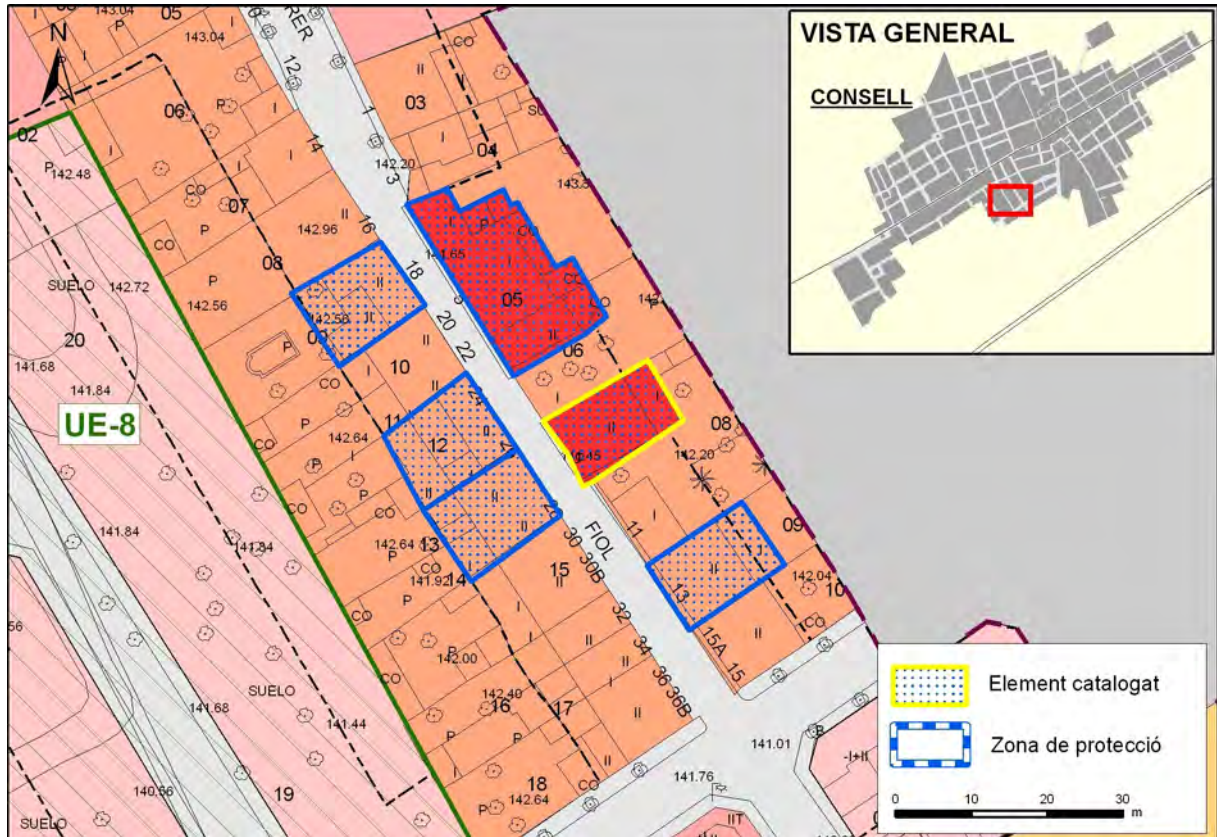
5. PROTECCIÓ DE L'ELEMENT

GRAU DE PROTECCIÓ	C
USOS PERMESOS	Els corresponents a la zona en la qual s'ubica segons les Normes Urbanístiques
ELEMENTS A PRESERVAR	Volumetria i façanes incloent les obertures de la façana principal i el tractament dels paraments, paredat en verd. Cornises de caps de teula del frontis i del capcer.
INTERVENCIÓ PREFERENTS I ADMISSIBLES	IP: Donar un tractament tradicional a les obertures del capcer. Substituir la fusteria d'alumini per fusteria tradicional. Reparar el parament seguint el model existent a la planta pis. Eliminar els aparells d'aire condicionat situats a la façana. Eliminar el cablejat. IA: Restauració, conservació, consolidació, rehabilitació i reestructuració.



CATÀLEG DE PROTECCIÓ DEL PATRIMONI HISTÒRIC DE CONSELL

U-84 LOCALITZACIÓ CARTOGRÀFICA



FOTOGRAFIES



**1. IDENTIFICACIÓ**

DENOMINACIÓ	Can Guidons	CODI	U-85
TIPOLOGIA	Casa urbana		
ÚS ACTUAL	Residencial		
AUTORIA			
ESTIL O CORRENT	Arquitectura popular		

2. LOCALITZACIÓ

NUCLI O PARATGE	
ADREÇA / ACCÉS	Fillol 13
REFERÈNCIA CADASTRAL	3810709
ENTORN / CLASSE DE SÒL	El carrer de Fillol es caracteritza per diferents grups de cases que li donen certa harmonia unitària a nivell arquitectònic i, fins i tot, ambiental. En aquest carrer també es troben altres cases catalogades com Can Maniu, Ca na Coixeta, Can Pompa Vell o Can Guidons.

3. DESCRIPCIÓ

Casa entre mitgeres, alineada, de dues plantes i dos aiguavessos amb els vessants cap al frontis. Presenta corral a la part posterior.

Façanes: el frontis està definit per una clara distribució simètrica de les obertures amb la típica proporció mallorquina rectangular en vertical. El paredat és de pedra i terra amb un sòcol grisenc a la tirolesa i la resta és un enllestí emblanquinat amb faixes d'un arenat ocre amb intenció decorativa que emmarquen les obertures i delimita les plantes per una línia d'imposta. La coberta és de teula àrab antiga. **Obertures:** a la planta baixa, el portal principal és d'arc escarser de carreus de pedra viva, igual que els brancals. A la seva esquerra es troba una portassa, també d'arc escarser, que ha perdut l'arenat i s'aprecien les peces de marès que conformen l'arc i els brancals; presenta llindar de pedra viva i escopidors. A la dreta del portal hi ha una finestra allindanada amb els brancals enrasats i amb l'ampit ressortit, tot de marès. A la planta superior es troben tres finestres allindanades, amb els brancals enrasats i amb l'ampit també ressortit, tot de marès.

Cantoneres i ràfec: les cantoneres no són aparents i el ràfec és una cornisa motllurada amb un ressortit que simula caps de teula.

Interiors: destaca un arc d'ansa-paner amb els capitells motllurats, que separa les dues primeres crugies, i a la segona crugia a l'esquerra, l'escala que puja, de dos trams a escaire, amb l'arrambador de ferro forjat i sòcols enrajolats als graons.

CRONOLOGIA	Segle XIX
BIBLIOGRAFIA	B. Campins, 2000: 62. B. Campins, A. Company, 1995: s/p

4. ESTAT DE CONSERVACIÓ

ESTAT DE CONSERVACIÓ	Bo
INTERVENCIÓ	Ha estat reformada renovant-se la coberta i la façana. S'han empotrat els comptadors d'aigua i electricitat.

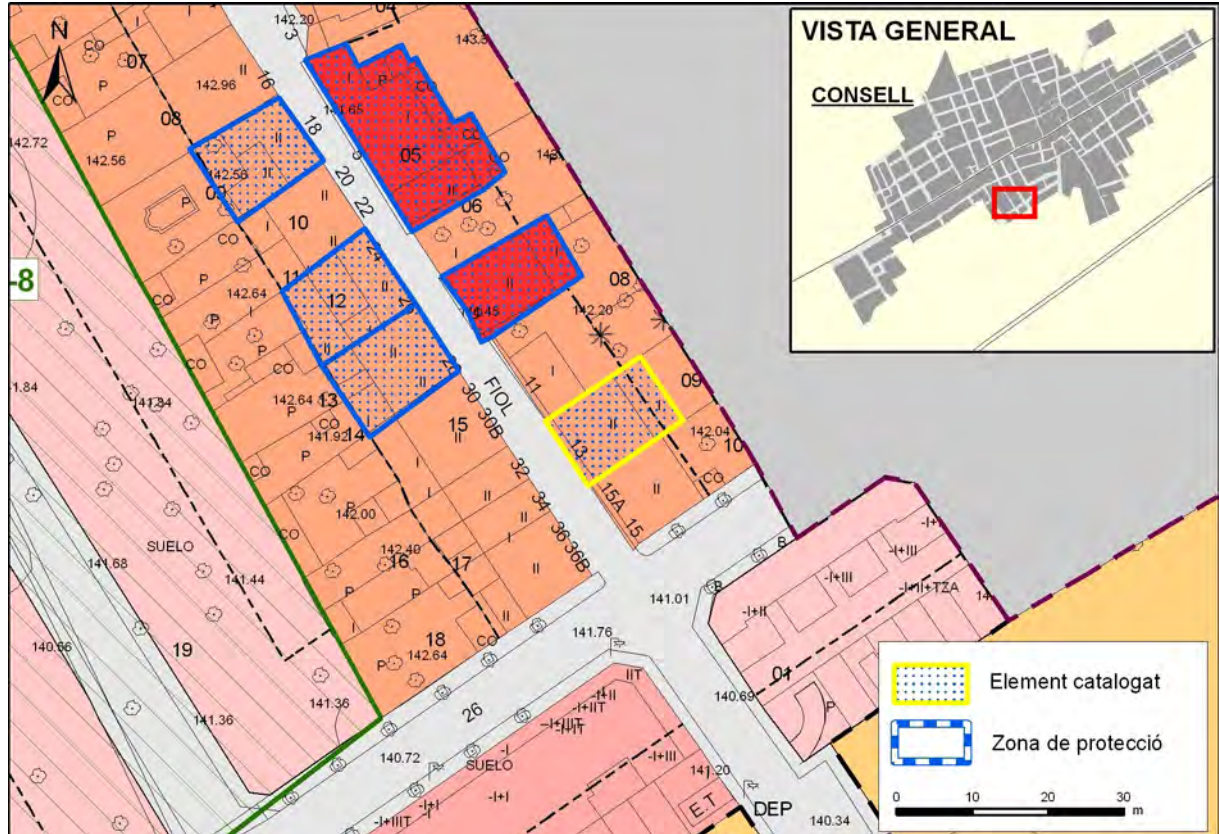
5. PROTECCIÓ DE L'ELEMENT

GRAU DE PROTECCIÓ	C
USOS PERMESOS	Els corresponents a la zona en la qual s'ubica segons les Normes Urbanístiques
ELEMENTS A PRESERVAR	Volumetria i façana corresponent al primer aiguavés incloent totes les obertures i el tractament del parament. Portals de pedra i escopidors. Arc d'ansa-paner i escala de dos trams
INTERVENCIÓ PREFERENTS I ADMISSIBLES	IP: Substituir la fusteria d'alumini per fusteria tradicional. Eliminar el cablejat IA: Restauració, conservació, consolidació, rehabilitació i reestructuració.



CATÀLEG DE PROTECCIÓ DEL PATRIMONI HISTÒRIC DE CONSELL

U-85 LOCALITZACIÓ CARTOGRÀFICA



FOTOGRAFIES





Fotografies de la pàgina: ARCA 2003



1. IDENTIFICACIÓ

DENOMINACIÓ		CODI	U-86
TIPOLOGIA	Casa urbana		
ÚS ACTUAL	Residencial		
AUTORIA			
ESTIL O CORRENT	Arquitectura popular		

2. LOCALITZACIÓ

NUCLI O PARATGE			
ADREÇA / ACCÉS	Alcúdia 89 / rei en Jaume 2 (l'adreça que apareix al cadastre és Alcúdia 117)		
REFERÈNCIA CADASTRAL	4414909DD8941S0002PI		
ENTORN / CLASSE DE SÒL	Casa situada en un eix amb bastant de trànsit i molta d'activitat, la carretera Palma a Alcúdia. Una zona viva del poble, on es troben la majoria de negocis del poble. Els habitatges tradicionals i populars ubicats en aquesta via donen al poble una fesomia molt característica i peculiar que realça l'entorn a nivell arquitectònic. Forma part d'un conjunt de tres cases adossades catalogades.		

3. DESCRIPCIÓ

<p>Casa situada a cantonada, alineada amb la carretera d'Alcúdia, de dues plantes i porxo i dos aiguavessos amb els vessants cap al frontis. Presenta corral a la part posterior.</p> <p>Façanes: el frontis està definit per una clara distribució simètrica de les obertures amb la típica proporció mallorquina rectangular en vertical. El paredat és de pedra i terra amb pedretes incrustades a les juntes. La coberta és de teula àrab antiga. Obertures: a la planta baixa, el portal principal és allindanat, producte de la reforma de l'arc de mig punt original. A cada costat es troba una finestra alindanada. A la planta pis es troba una finestra balconera central amb dues finestres allindanades als costats. A la planta porxo es troben tres finestrons d'arc escarser. Totes les obertures presenten emmarcament de marès i àmpit ressortit, també de marès. Al centre de la façana, en planta pis, destaca un balcó amb una senzilla barana i tornapunts de ferro. A cada costat del portal es conserva un ferro fermador.</p> <p>Canteres i ràfec: les canteres estan formades per cadenes de carreus de marès i el ràfec és una cornisa plana de marès a les façanes anterior i posterior, i una cornisa de caps de teula als capcers. Una canal de giny recull les aigües de l'aiguavés de davant i una canaleta de marès les de l'aiguavés de darrera.</p>	
CRONOLOGIA	Segle XIX
BIBLIOGRAFIA	

4. ESTAT DE CONSERVACIÓ

ESTAT DE CONSERVACIÓ	Regular. Les façanes presenten descrostats i pegats de ciment.
INTERVENCIÓ	Al carrer rei en Jaume s'ha practicat un portal modern d'accés a la planta pis protegida per un cos de marès i coberta de fibrociment. S'ha practicat també una finestra en la planta pis. El sòcol de la façana d'aquest carrer presenta un referit de ciment discordant. El balcó de la planta pis és un afegit producte d'una intervenció posterior. El llindar del portal principal és nou i s'han empotrat els comptadors d'aigua i electricitat.

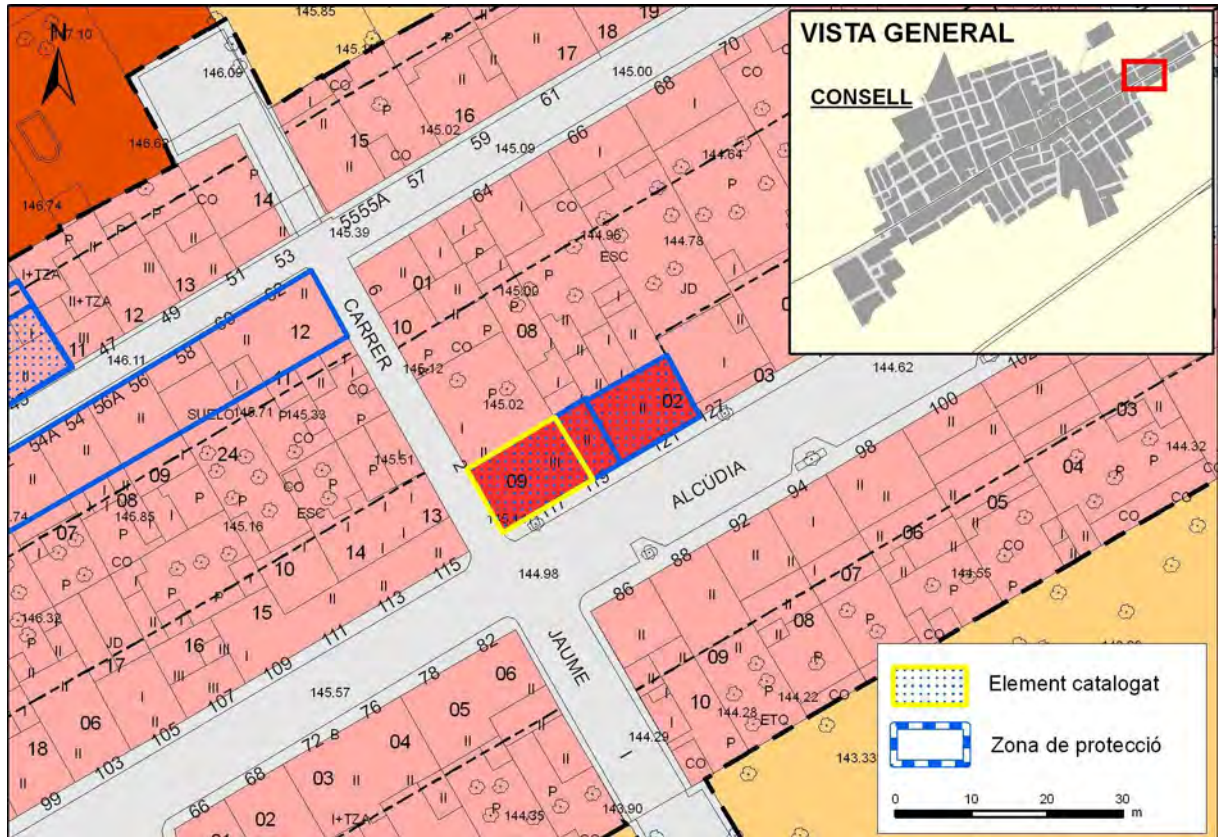
5. PROTECCIÓ DE L'ELEMENT

GRAU DE PROTECCIÓ	B
USOS PERMESOS	Els corresponents a la zona en la qual s'ubica segons les Normes Urbanístiques
ELEMENTS A PRESERVAR	Volumetria, estructura i façanes incloent totes les obertures de la façana principal i les obertures de la planta porxo de la façana posterior. Tractament del parament paredat en verd amb pedretes incrustades a les juntes. Cornises de caps de teula. Canaleta de marès de l'aiguavés posterior. Ferros fermadors.
INTERVENCIÓ PREFERENTS I ADMISSIBLES	IP: Donar un tractament tradicional a les obertures i al sòcol de la façana del carrer rei en Jaume. Eliminar el cos de marès en planta pis sobre el nou portal d'accés. Eliminar el cablejat. Eliminar l'aparell d'aire condicionat del capcer oriental. IA: Restauració, conservació, consolidació, rehabilitació.



CATÀLEG DE PROTECCIÓ DEL PATRIMONI HISTÒRIC DE CONSELL

U-86 LOCALITZACIÓ CARTOGRÀFICA



FOTOGRAFIES





1. IDENTIFICACIÓ

DENOMINACIÓ		CODI	U-87
TIPOLOGIA	Casa urbana		
ÚS ACTUAL	Residencial		
AUTORIA			
ESTIL O CORRENT	Arquitectura popular		

2. LOCALITZACIÓ

NUCLI O PARATGE			
ADREÇA / ACCÉS	Alcúdia 91 (l'adreça que apareix al cadastre és Alcúdia 119)		
REFERÈNCIA CADASTRAL	4414908DD8941S0001MU		
ENTORN / CLASSE DE SÒL	Casa situada en un eix amb bastant de trànsit i molta d'activitat, la carretera Palma a Alcúdia. Una zona viva del poble, on es troben la majoria de negocis del poble. Els habitatges tradicionals i populars ubicats en aquesta via donen al poble una fesomia molt característica i peculiar que realça l'entorn a nivell arquitectònic. Forma part d'un conjunt de tres cases adossades catalogades.		

3. DESCRIPCIÓ

<p>Casa entre mitgeres, amb el capcer alineat amb el carrer, de dues plantes i un aiguavés.</p> <p>Façanes: el capcer de migjorn constitueix la façana principal de la casa, amb paredat de pedra i morter deixant la pedra vista. La coberta és de teula àrab. Obertures: a la planta baixa, el portal principal és d'arc escarser, de marès a l'igual que els brancals. A la planta pis es troba una única finestra, alineada amb el portal, emmarcada en marès i amb l'ampit ressortit, també de marès.</p> <p>Cantoneres i ràfec: únicament és aparent la cantonera de llevant, de carreus de marès escairats i situats de cap i de través. La façana principal no presenta ràfec.</p>	
CRONOLOGIA	Segle XIX
BIBLIOGRAFIA	

4. ESTAT DE CONSERVACIÓ

ESTAT DE CONSERVACIÓ	Bo
INTERVENCIÓNS	Ha estat reformada renovant-se la façana. S'han empotrat el comptador d'aigua i la bústia.

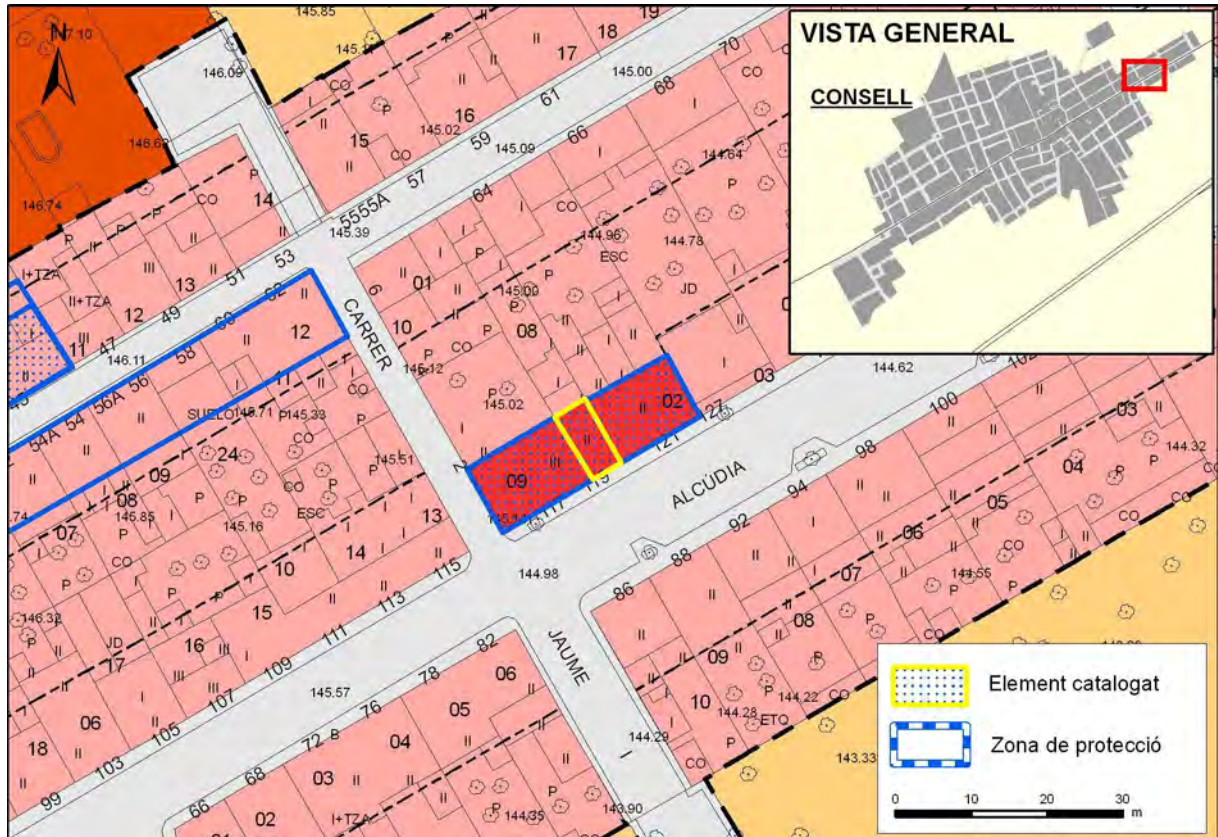
5. PROTECCIÓ DE L'ELEMENT

GRAU DE PROTECCIÓ	C
USOS PERMESOS	Els corresponents a la zona en la qual s'ubica segons les Normes Urbanístiques
ELEMENTS A PRESERVAR	Volumetria i façana principal incloent totes les obertures i el tractament del parament.
INTERVENCIÓNS PREFERENTS I ADMISSIBLES	IP: Eliminar el cablejat IA: Restauració, conservació, consolidació, rehabilitació i reestructuració.



CATÀLEG DE PROTECCIÓ DEL PATRIMONI HISTÒRIC DE CONSELL

U-87 LOCALITZACIÓ CARTOGRÀFICA



FOTOGRAFIES





1. IDENTIFICACIÓ

DENOMINACIÓ		CODI	U-88
TIPOLOGIA	Casa urbana		
ÚS ACTUAL	Residencial		
AUTORIA			
ESTIL O CORRENT	Arquitectura popular d'influència modernista		

2. LOCALITZACIÓ

NUCLI O PARATGE			
ADREÇA / ACCÉS	Alcúdia 93 / 93 A (l'adreça que apareix al cadastre és Alcúdia 121)		
REFERÈNCIA CADASTRAL	4414902DD8941S		
ENTORN / CLASSE DE SÒL	Casa situada en un eix amb bastant de trànsit i molta d'activitat, la carretera Palma a Alcúdia. Una zona viva del poble, on es troben la majoria de negocis del poble. Els habitatges tradicionals i populars ubicats en aquesta via donen al poble una fesomia molt característica i peculiar que realça l'entorn a nivell arquitectònic. Forma part d'un conjunt de tres cases adossades catalogades.		

3. DESCRIPCIÓ

<p>Casa entre mitgeres, alineada, de dues plantes i dos aiguavessos amb els vessants cap al frontis.</p> <p>Façanes: El paredat és de carreus de pedra carejada amb junta de ciment remarcada i la línia d'imposta i les cantoneres remarcades per peces de marès. El sòcol és de pedra viva. La coberta és de teula àrab antiga.</p> <p>Obertures: a la planta baixa, les obertures són d'arc de mig punt i s'emmarquen en marès. S'hi troba el portal principal, el portal d'accés a la planta pis i la portassa així com dues finestres situades a cada costat del portal principal. A la planta pis s'hi troben dues finestres balconeres centrals i dues finestres als costats, amb àmpits motllurats de marès. Totes les obertures són allindanades, emmarcades en marès. Les finestres centrals s'obren a una gran balconada sostinguda per quatre mènsules de marès i amb una barana de ferro ornamentada amb detall florals. Totes les obertures presenten el tancament de persiana mallorquina tradicional, de color verd obscur, excepte la portassa, de taulons de fusta del mateix color, i el portal d'accés al pis, d'alumini i vidre.</p> <p>Cantoneres i ràfec: les cantoneres són de marès i el ràfec és una cornisa motllurada també de marès. Les aigües són recollides per una canal de giny.</p>	
CRONOLOGIA	Segle XX
BIBLIOGRAFIA	

4. ESTAT DE CONSERVACIÓ

ESTAT DE CONSERVACIÓ	Bo
INTERVENCIIONS	S'ha instal·lat un portal d'alumini i vidre a l'accés de la planta pis. S'han col·locat

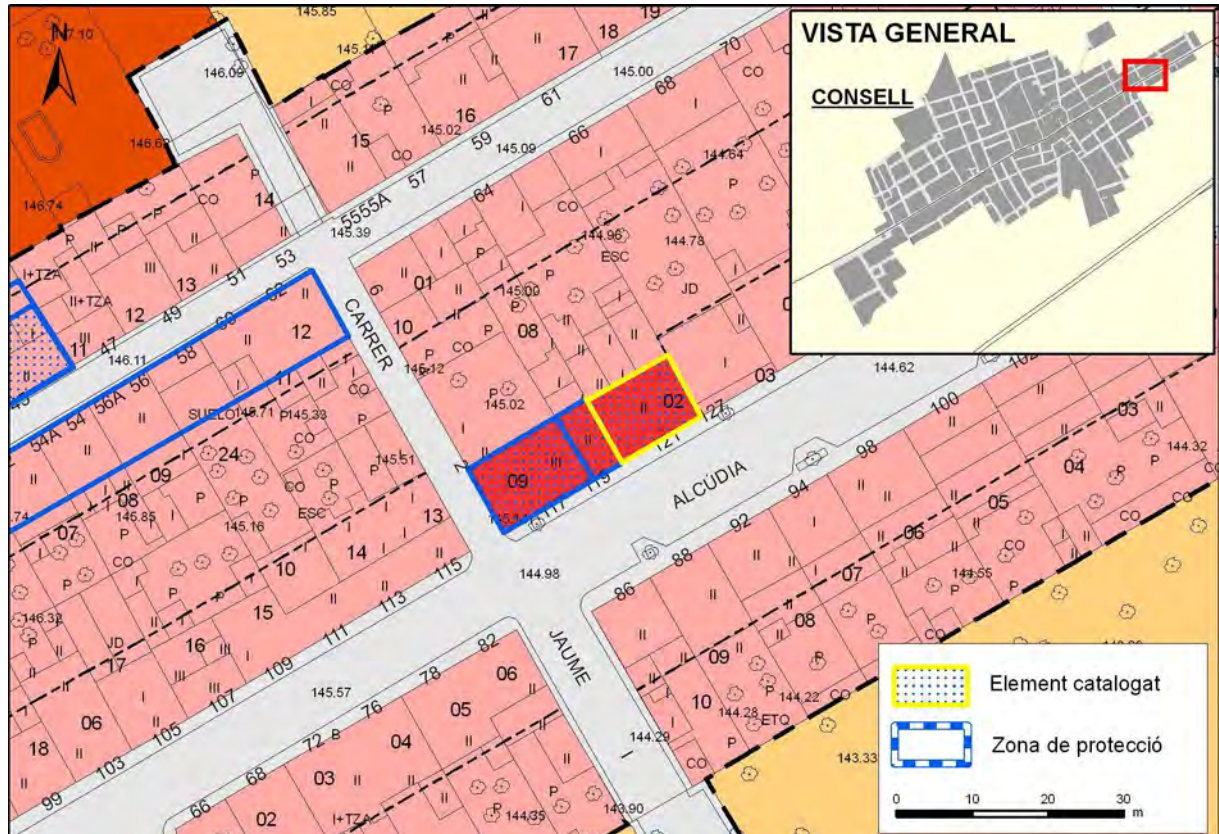
5. PROTECCIÓ DE L'ELEMENT

GRAU DE PROTECCIÓ	C
USOS PERMESOS	Els corresponents a la zona en la qual s'ubica segons les Normes Urbanístiques
ELEMENTS A PRESERVAR	Volumetria i façanes incloent totes les obertures i el tractament del parament. Portals de pedra de la planta baixa i escopidors. Balconada i barana de ferro.
INTERVENCIIONS PREFERENTS I ADMISSIBLES	IP: Substituir la fusteria d'alumini i vidre per fusteria tradicional. Eliminar el cablejat IA: Restauració, conservació, consolidació, rehabilitació i reestructuració.



CATÀLEG DE PROTECCIÓ DEL PATRIMONI HISTÒRIC DE CONSELL

U-88 LOCALITZACIÓ CARTOGRÀFICA



FOTOGRAFIES



**1. IDENTIFICACIÓ**

DENOMINACIÓ		CODI	U-89
TIPOLOGIA	Portassa i mur de tancament		
ÚS ACTUAL	Residencial		
AUTORIA			
ESTIL O CORRENT	Arquitectura popular		

2. LOCALITZACIÓ

NUCLI O PARATGE			
ADREÇA / ACCÉS	Joan Alcover cantonada Antonia Maria Alcover		
REFERÈNCIA CADASTRAL	3911611DD8931S0001SE		
ENTORN / CLASSE DE SÒL	Es troba en un carrer situat entre els carrers de Palma i de Sant Bartomeu. El mur i la portassa marquen un fort contrast respecte de les altres cases del carrer, tractant-se un dels pocs casos de parcel·les on la casa no es troba alineada amb el carrer sinó al fons de la mateixa.		

3. DESCRIPCIÓ

Conjunt format pel mur de tancament de la parcel·la i la portassa que hi dona accés. Es tracta de dos trams de mur formant cantonada en angle recte que limiten amb els carrers Joan Alcover i Antoni Maria Alcover. El paredat és de pedra i fang aterracat de morter i l'acabament és en esquena d'ase. La seva gruixa és de 0,70 m i l'altura és de 2,70 m. Sobre el mur es diposa un filferro sostingut per barres de ferro.

La portassa té els brancals de marès i la llinda d'ullastre, de forma curvada, i es troba rematat per una teuladeta. Té unes dimensions de 2,50 m d'amplària per 2,70 m d'altura. A l'esquerra del portal es conserva una anella i a la dreta un ferro fermador.

CRONOLOGIA	
BIBLIOGRAFIA	

4. ESTAT DE CONSERVACIÓ

ESTAT DE CONSERVACIÓ	Bo. El mur presenta petits descrostats en la seva part inferior i pegats de ciment.
INTERVENCIÓ	El coronament del mur de tancament ha estat referit de ciment.

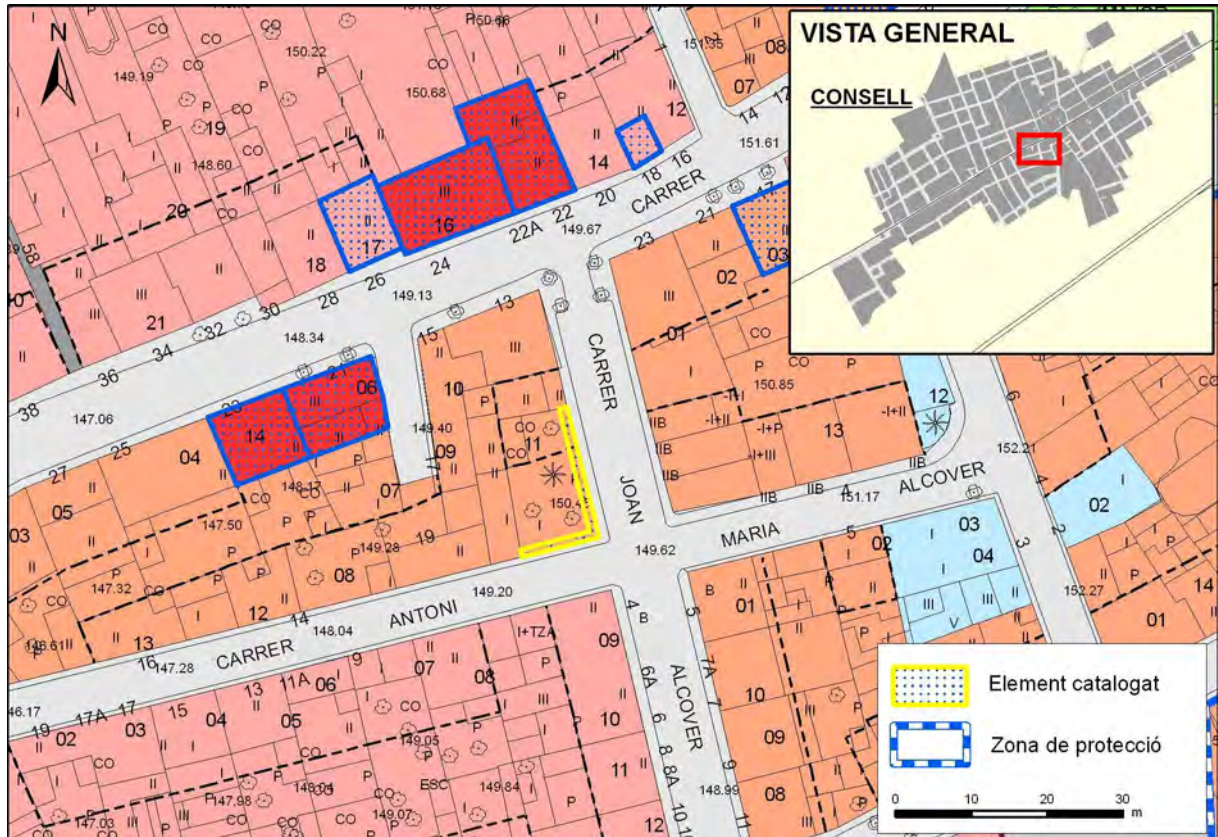
5. PROTECCIÓ DE L'ELEMENT

GRAU DE PROTECCIÓ	B
USOS PERMESOS	Els corresponents a la zona en la qual s'ubica segons les Normes Urbanístiques
ELEMENTS A PRESERVAR	El mur i la portassa, incloent els brancals de marès i la llinda de fusta curvada. Anella i ferro fermador.
INTERVENCIÓ PREFERENTS I ADMISSIBLES	IP: Reparar els desperfectes del parament del mur seguint el patró existent. IA: Restauració, conservació, consolidació, rehabilitació.



CATÀLEG DE PROTECCIÓ DEL PATRIMONI HISTÒRIC DE CONSELL

U-89 LOCALITZACIÓ CARTOGRÀFICA



U-95 FOTOGRAFIES



**1. IDENTIFICACIÓ**

DENOMINACIÓ		CODI	U-90
TIPOLOGIA	Casa urbana		
ÚS ACTUAL	Residencial		
AUTORIA			
ESTIL O CORRENT	Arquitectura popular		

2. LOCALITZACIÓ

NUCLI O PARATGE			
ADREÇA / ACCÉS	Palma 26		
REFERÈNCIA CADASTRAL	3912817DD8931S0001PE		
ENTORN / CLASSE DE SÒL	Casa situada a la carretera de Palma a Alcúdia, que és la via amb més trànsit rodat del poble, una zona viva del poble a prop de l'església i l'Ajuntament. Els habitatges tradicionals i populars ubicats al carrer de Palma donen al poble una fesomia molt característica i peculiar que realça l'entorn a nivell arquitectònic. Es troba molt propera a altres cases també catalogades com Ca s'Apotecari, Ca na Martina o Can Gelat Vell, entre d'altres.		

3. DESCRIPCIÓ

Casa situada entre mitgeres i alineada al carrer. La casa és de planta rectangular, de dues plantes i dos aiguavessos amb vessant cap al frontis.

Façanes: els paredats són de pedra i fang aterracats. La coberta és de teula àrab antiga. **Obertures:** presenten distribució simètrica. A la planta baixa, el portal d'accés és escarser amb l'arc de marès i brancals amb la mitat superior de marès i mitat inferior de pedra viva; a la dreta hi ha una finestra; al pis, dues finestres. Totes les finestres presenten un emmarcat de marès i ampit ressortit.

Cantoneres i ràfec: presenta cantonera lateral esquerra; la cornisa és motllurada, de formigó, i la canal és de zinc.

CRONOLOGIA	Finals segle XIX-principis segle XX
BIBLIOGRAFIA	

4. ESTAT DE CONSERVACIÓ

ESTAT DE CONSERVACIÓ	Bo. Presenta algunes pegats de ciment a la part baixa del parament. S'ha instal·lat un folre de pedra a l'escaló del portal.
INTERVENCIIONS	S'ha renovat la coberta i s'ha empotrat el comptador d'aigua.

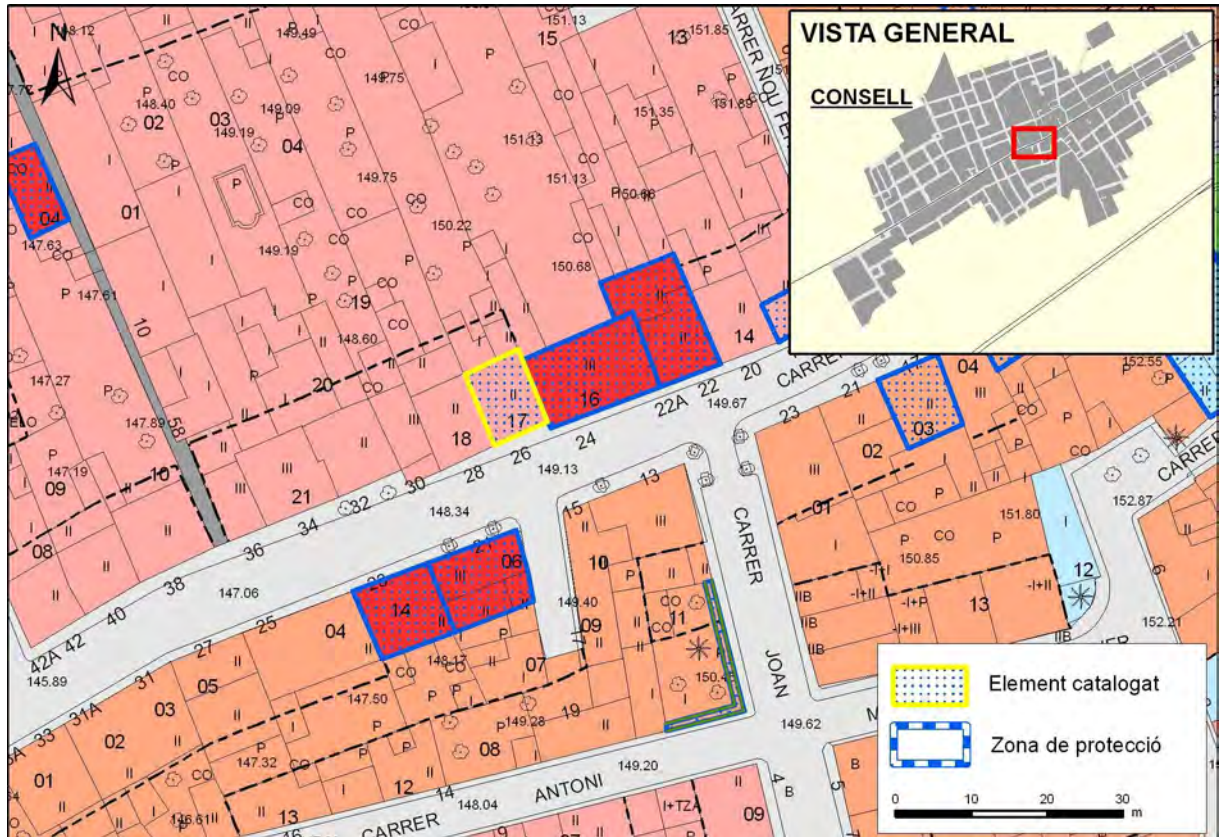
5. PROTECCIÓ DE L'ELEMENT

GRAU DE PROTECCIÓ	C
USOS PERMESOS	Els corresponents a la zona en la qual s'ubica segons les Normes Urbanístiques
ELEMENTS A PRESERVAR	Volumetria i façana corresponent al primer aiguavés, incloent totes les obertures i el tractament del parament. Portal i brancals de pedra.
INTERVENCIIONS PREFERENTS I ADMISSIBLES	IP: Reparar els desperfectes del parament seguint el patró existent. Eliminar el cablejat IA: Restauració, conservació, consolidació, rehabilitació i reestructuració.



CATÀLEG DE PROTECCIÓ DEL PATRIMONI HISTÒRIC DE CONSELL

U-90 LOCALITZACIÓ CARTOGRÀFICA



FOTOGRAFIES





1. IDENTIFICACIÓ

DENOMINACIÓ		CODI	U-91
TIPOLOGIA	Casa urbana		
ÚS ACTUAL	Residencial		
AUTORIA			
ESTIL O CORRENT	Arquitectura popular		

2. LOCALITZACIÓ

NUCLI O PARATGE			
ADREÇA / ACCÉS	Palma 82		
REFERÈNCIA CADASTRAL	3511935DD8931S0001AE		
ENTORN / CLASSE DE SÒL	El carrer de Palma és la via de més trànsit rodat del poble i es caracteritza per la seva linealitat i llargària, encara que presenta poca unitat visual i tipològica, ja que moltes façanes van reculant i ressortint, igual que a nivell d'alçades, on hi ha poca homogeneïtat. Hi destaquen diverses cases catalogades pel seu valor tipològic i ambiental com Can Maria, Can Mau, l'antic celler de Can Felip, Can Toni Murer o Can Quelet.		

3. DESCRIPCIÓ

Casa entre mitgeres de forma rectangular, ressortida respecte de l'alineació marcada pels edificis veïns. La casa és de planta rectangular, de dues plantes i dos aiguavessos amb vessant cap al frontis. La coberta és de teula àrab antiga i s'hi observa un fúneral de llivanya.

Façanes: els paredats són de pedra i fang aterracats. **Obertures:** A la planta baixa, el portal d'accés és allindant i a la seva dreta s'obre una finestra. Al segon pis, alineades amb les obertures anteriors s'obren dues finestres. Totes les obertures es troben emmarcades en marès. L'ampit de la finestra de la planta baixa és de marmolina i el llindar del portal és de pedra.

Cantoneres i ràfec: presenta cantoneres de carreus de marès; la cornisa és una llivanya de marès, la canal és de PVC i la volada de teula.

CRONOLOGIA	Finals segle XIX-principis segle XX
BIBLIOGRAFIA	

4. ESTAT DE CONSERVACIÓ

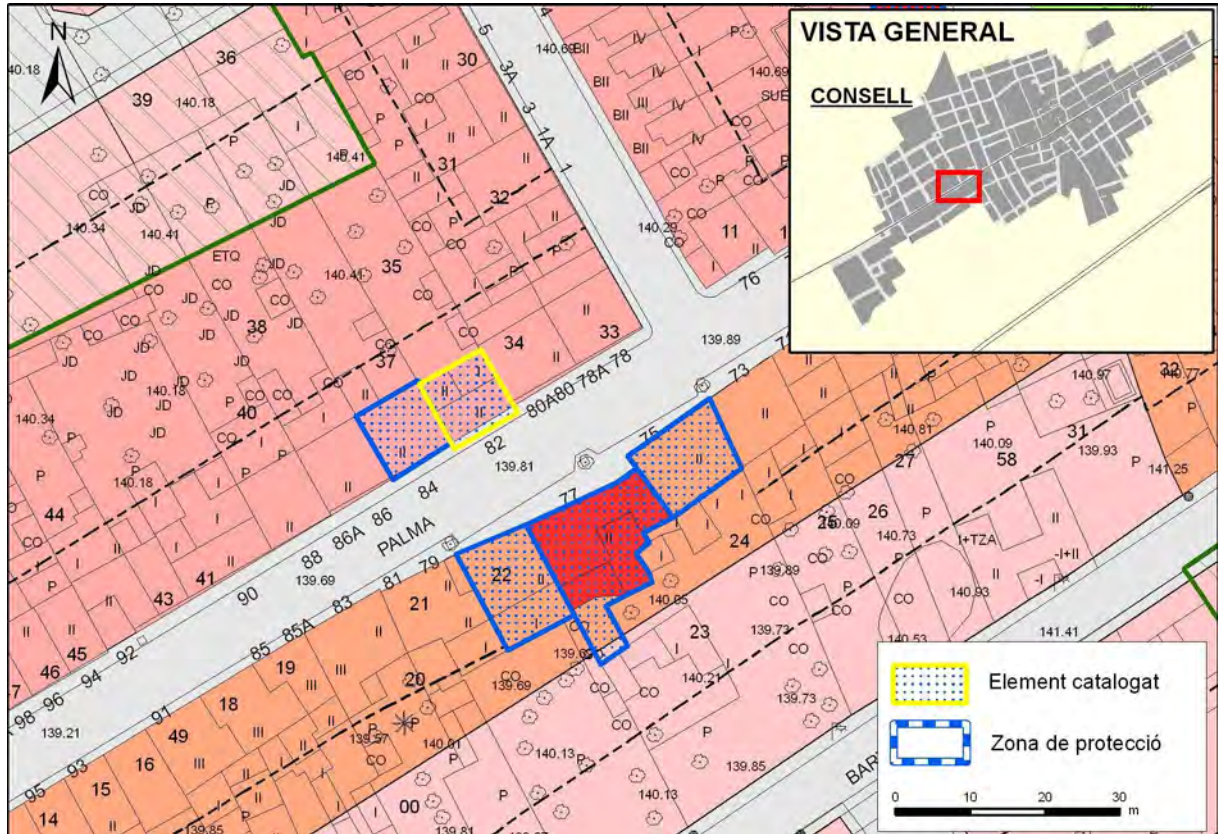
ESTAT DE CONSERVACIÓ	Bo. Presenta alguns descrostats i pegats de ciment a la part baixa del parament.
INTERVENCIÓ	La finestra de la planta baixa és fruit d'una remodelació posterior. S'han empotrat els comptadors d'aigua i electricitat

5. PROTECCIÓ DE L'ELEMENT

GRAU DE PROTECCIÓ	C
USOS PERMESOS	Els corresponents a la zona en la qual s'ubica segons les Normes Urbanístiques
ELEMENTS A PRESERVAR	Volumetria i façana corresponent al primer aiguavés, incloent les obertures originals i el tractament del parament. Llindar de pedra del portal.
INTERVENCIÓ PREFERENTS I ADMISSIBLES	IP: Eliminar el cablejat i substituir la canal de PVC. IA: Restauració, conservació, consolidació, rehabilitació i reestructuració.



U-91 LOCALITZACIÓ CARTOGRÀFICA



FOTOGRAFIES





1. IDENTIFICACIÓ

DENOMINACIÓ	Cal Bon Jesús	CODI	U-92
TIPOLOGIA	Casa urbana		
ÚS ACTUAL	Residencial		
AUTORIA			
ESTIL O CORRENT	Arquitectura popular		

2. LOCALITZACIÓ

NUCLI O PARATGE	
ADREÇA / ACCÉS	Palma 84
REFERÈNCIA CADASTRAL	3511937DD8931S0001YE
ENTORN / CLASSE DE SÒL	El carrer de Palma és la via de més trànsit rodat del poble, i es caracteritza per la seva linealitat i llargària, encara que presenta poca unitat visual i tipològica, ja que moltes façanes van reculant i ressortint, igual que a nivell d'alçades, on hi ha poca homogeneïtat. Hi destaquen diverses cases catalogades pel seu valor tipològic i ambiental com Can Maria, Can Mau, l'antic celler de Can Felip, Can Toni Murer i Can Quelet.

3. DESCRIPCIÓ

Casa alineada al carrer, entre mitgeres. La casa és de planta rectangular, de dues plantes i porxo i dos aiguavessos amb vessant cap al frontis. La coberta és de teula àrab antiga.

Façanes: els paredats són de pedra i fang aterracats i presenta cantonera lateral esquerra. **Obertures:** A la planta baixa, el portal d'accés és d'arc escarser i a la seva dreta s'obre una finestra. Al segon pis, alineades amb les obertures anteriors s'obren dues finestres. Al porxo s'obren tres finestrons amb un emmarcat referit de ciment. Les obertures de la planta baixa i del pis es troben emmarcades en marès.

Cantoneres i ràfec: la façana és rematada per una volada de bovadilles sobre bigues de fusta, de nova construcció. La canal és de zinc.

CRONOLOGIA	Finals segle XIX-principis segle XX
BIBLIOGRAFIA	

4. ESTAT DE CONSERVACIÓ

ESTAT DE CONSERVACIÓ	Bo.
INTERVENCIÓ	La casa ha estat rehabilitada, augmentat-se l'altura, renovant-se la coberta, obrint-se tres finestrons al porxo i finalitzant la façana amb una volada de bovadilles sobre bigues de fusta. També s'han renovat les finestres de la planta pis, transformant-les en balconeres i introduint ampits motllurats de pedra. S'han empotrat els comptadors d'aigua i electricitat.

5. PROTECCIÓ DE L'ELEMENT

GRAU DE PROTECCIÓ	C
USOS PERMESOS	Els corresponents a la zona en la qual s'ubica segons les Normes Urbanístiques
ELEMENTS A PRESERVAR	Volumetria i façana corresponent al primer aiguavés. Obertures de la planta baixa.
INTERVENCIÓ PREFERENTS I ADMISSIBLES	IP: Recuperar el tractament tradicional per a la volada de la teulada. Eliminar el cablejat. IA: Restauració, conservació, consolidació, rehabilitació i reestructuració. S'admet l'eliminació de la volada sobre bovadilles.



1. IDENTIFICACIÓ

DENOMINACIÓ		CODI	U-93
TIPOLOGIA	Casa urbana		
ÚS ACTUAL	Residencial		
AUTORIA			
ESTIL O CORRENT	Arquitectura popular		

2. LOCALITZACIÓ

NUCLI O PARATGE			
ADREÇA / ACCÉS	Palma 111		
REFERÈNCIA CADASTRAL	3710706DD8931S0001OE		
ENTORN / CLASSE DE SÒL	El carrer de Palma és la via de més trànsit rodat del poble i es caracteritza per la seva linealitat i llargària, encara que presenta poca unitat visual i tipològica, ja que moltes façanes van reculant i ressortint, igual que a nivell d'alçades, on hi ha poca homogeneïtat. Aquesta fitxa forma un conjunt ambiental amb el conjunt constituït per l'antic celler de Can Felip, Can Toni Murer i Can Quelet.		

3. DESCRIPCIÓ

Casa alineada al carrer, amb mitgera a la dreta i limitant a l'esquerra amb l'accés a la part posterior de l'antic celler de Can Felip. La casa és de planta rectangular, de dues plantes i dos aiguavessos amb vessant cap al frontis. La coberta és de teula àrab antiga.

Façanes: els paredats són de pedra i fang aterracats. **Obertures:** Es disposen de manera simètrica. A la planta baixa, el portal d'accés és allindant fruit de la transformació i reducció del portal original, d'arc escarser. A cada costat del portal s'obre una finestra allindada. Al segon pis s'obren tres finestres, la central balconera. Totes les obertures es troben emmarcades en marès. Els ampits de la planta pis són de peces ceràmiques i els de les finestres de la planta baixa són de pedra. Entre el portal i la finestra de l'esquerra s'observa la imprecisa d'una antiga obertura.

Cantonereres i ràfec: al costat dret presenta cantonereres de carreus de marès; la cornisa es resol amb bovadilla, la canal és de zinc i la volada és de teula.

CRONOLOGIA	Finals del segle XIX-principis del segle XX
BIBLIOGRAFIA	

4. ESTAT DE CONSERVACIÓ

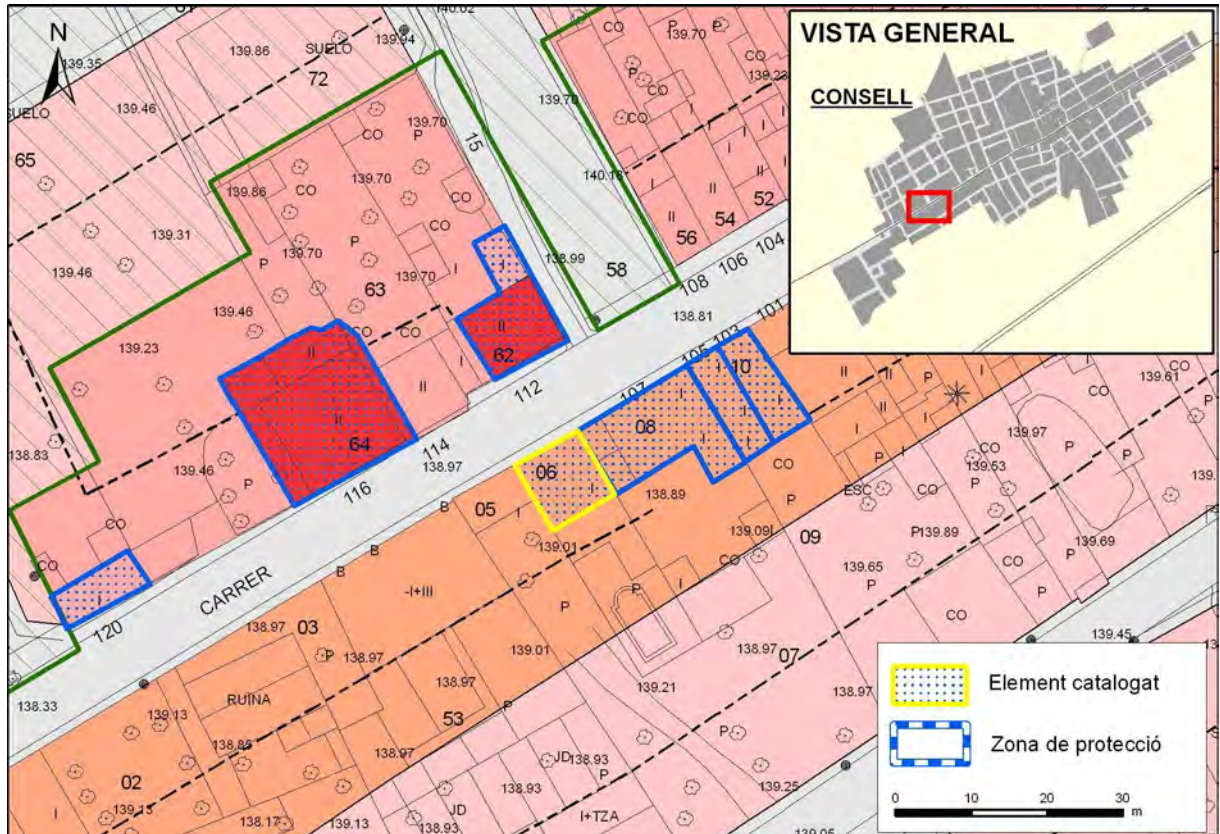
ESTAT DE CONSERVACIÓ	Bo. El parament presenta alguns pegats de ciment fruit de les intervencions sobre les obertures.
INTERVENCIIONS	S'ha renovat la coberta i remodelat el portal, canviant les seves proporcions. S'ha instal·lat un folre de pedra al marc interior del portal i s'han empotrat els comptadors d'aigua i electricitat.

5. PROTECCIÓ DE L'ELEMENT

GRAU DE PROTECCIÓ	C
USOS PERMESOS	Els corresponents a la zona en la qual s'ubica segons les Normes Urbanístiques
ELEMENTS A PRESERVAR	Volumetria i façana corresponent al primer aiguavés. Obertures de la planta baixa.
INTERVENCIIONS PREFERENTS I ADMISSIBLES	IP: Eliminar el cablejat. Reparar els desperfectes del parament. IA: Restauració, conservació, consolidació, rehabilitació i reestructuració. S'admet la recuperació de l'obertura original del portal principal.



U-93 LOCALITZACIÓ CARTOGRÀFICA



FOTOGRAFIES





1. IDENTIFICACIÓ

DENOMINACIÓ		CODI	U-94
TIPOLOGIA	Casa urbana		
ÚS ACTUAL	Residencial		
AUTORIA			
ESTIL O CORRENT	Arquitectura popular		

2. LOCALITZACIÓ

NUCLI O PARATGE			
ADREÇA / ACCÉS	Sant Bartomeu 32		
REFERÈNCIA CADASTRAL	3710745DD9831S0001XP		
ENTORN / CLASSE DE SÒL	Es situa a prop de la cantonada amb el carrer Fillol, el qual es caracteritza per diferents grups de cases que li donen certa harmonia unitària a nivell arquitectònic i, fins i tot, ambiental. En aquest carrer també es troben altres cases catalogades com Can Maniu, Ca na Coixeta, Can Pompa Vell o Can Guidons.		

3. DESCRIPCIÓ

<p>Casa amb mitgera lateral dreta, reculada respecte de l'alineació del carrer. La casa és de planta rectangular, de dues plantes i un aiguavés amb vessant cap al frontis. La coberta és de teula àrab antiga, excepte la part ocupada per una petita terrassa amb barana de ferro. Davant la casa hi ha un petit espai triangular que ha estat emmacat.</p> <p>Façanes: els paredats són de pedra i fang, estant repicats i referits de nou. Obertures: a la planta baixa, el portal d'accés és d'arc escarser, amb el llindar de pedra, i a l'esquerra una finestra allindada; al pis s'obren dues finestres emmarcades en marès i l'ampit ressortit. Les finestres presenten la proporció mallorquina rectangular en vertical. S'ha deixat al seu lloc el gubi ceràmic que permetia desviar l'aigua de l'antiga canalització.</p> <p>Cantoneres i ràfec: no s'observen cantoneres aparents; al frontis el ràfec és una llivanya de marès i volada de teula. Una cornisa de caps de teula clou la façana lateral.</p>	
CRONOLOGIA	Segle XIX
BIBLIOGRAFIA	

4. ESTAT DE CONSERVACIÓ

ESTAT DE CONSERVACIÓ	Bo
INTERVENCIÓNS	La casa ha estat rehabilitada. S'ha renovat la coberta, les obertures de la planta baixa i els paraments instal·lant una nova canal de peces ceràmiques. S'ha instal·lat un aparell d'aire condicionat a la façana lateral i s'han empotrat els comptadors d'aigua i electricitat.

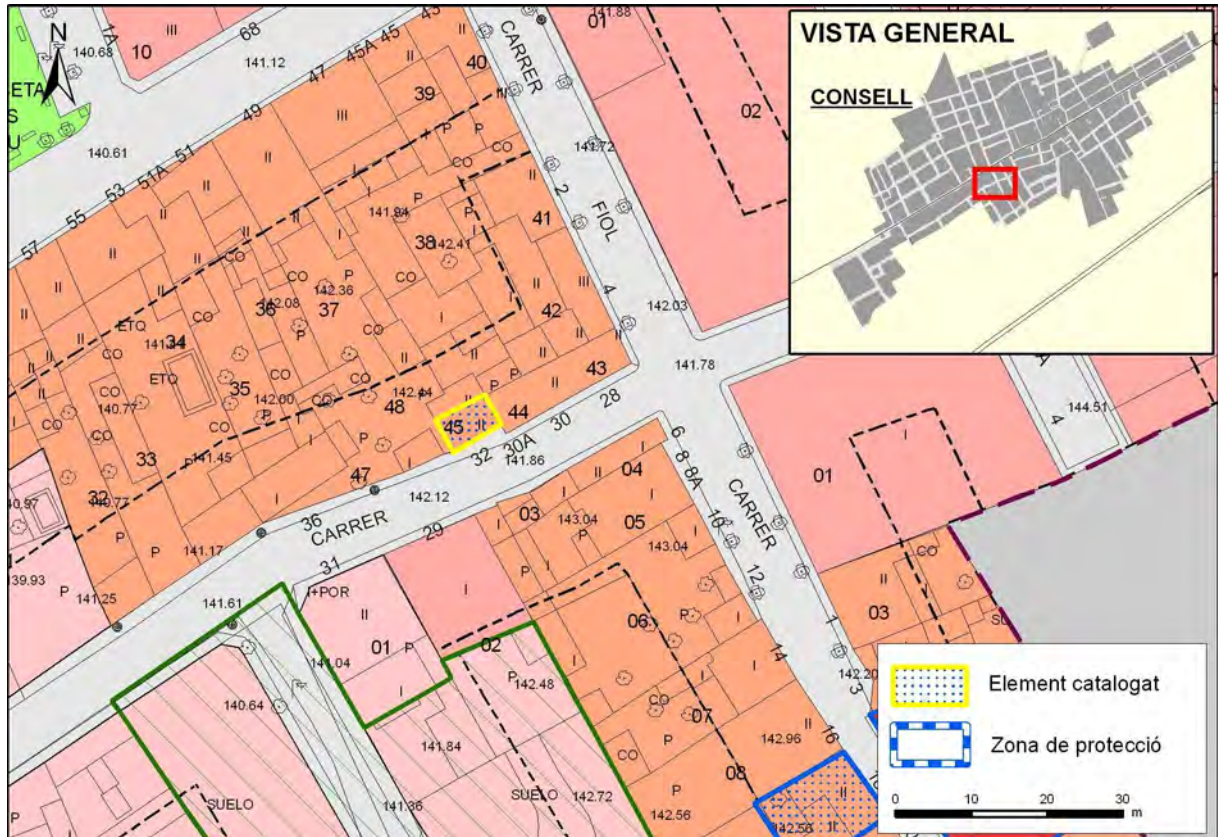
5. PROTECCIÓ DE L'ELEMENT

GRAU DE PROTECCIÓ	C
USOS PERMESOS	Els corresponents a la zona en la qual s'ubica segons les Normes Urbanístiques
ELEMENTS A PRESERVAR	Volumetria i façana corresponent al primer aiguavés incloent el tractament del parament i totes les obertures i el gubi de l'antiga canal. Llindar de pedra. Cornisa de caps de teula de la façana lateral.
INTERVENCIÓNS PREFERENTS I ADMISSIBLES	IP: Resituar l'aparell d'aire condicionat de manera que no sigui visible des de la via pública. IA: Restauració, conservació, consolidació, rehabilitació i reestructuració.



CATÀLEG DE PROTECCIÓ DEL PATRIMONI HISTÒRIC DE CONSELL

U-94 LOCALITZACIÓ CARTOGRÀFICA



FOTOGRAFIES



**1. IDENTIFICACIÓ**

DENOMINACIÓ		CODI	U-95
TIPOLOGIA	Casa urbana		
ÚS ACTUAL	Residencial		
AUTORIA			
ESTIL O CORRENT	Arquitectura popular		

2. LOCALITZACIÓ

NUCLI O PARATGE			
ADREÇA / ACCÉS	Ferrer o Nou 10-10A		
REFERÈNCIA CADASTRAL	4012940DD8941S		
ENTORN / CLASSE DE SÒL	Situada en un carrer estret on antigament hi havia tot un conjunt de cases populars del XIX de similar tipologia, una vora l'altra i alineades al carrer que li donaven una interessant fesomia. Avui encara es conserven alguns exemples d'habitatges tradicionals i populars com Can Moranta, Can Pipella, Can Mavi i altres com Ca na Toia i Can Bolles, totes elles situades i alineades al mateix carrer i catalogades en fitxes a part. També molt properes, al carrer de Son Mussol, hi ha catalogades altres cases com Can Pallús o Ca na Biela.		

3. DESCRIPCIÓ

Casa alineada al carrer, entre mitgeres. La casa és de planta rectangular, de dues plantes d'altura i dos aiguavessos amb vessant cap al frontis.	
Façanes: els paredats són de pedra i fang aterracats La coberta és de teula àrab antiga. Obertures: a la planta baixa, el portal d'accés és d'arc escarser amb llindar i part baixa dels brancals de pedra viva; a la dreta del portal s'obre una finestra allindada i a l'esquerra un portal d'accés a la planta pis, amb escaló de pedra i llindar de marmolina; a la planta pis s'obren dues finestres allindades, essent balconera la situada sobre el portal principal.	
Cantonereres i ràfec: no s'observen cantonereres aparents; el ràfec és una llivanya de marès, la canal és de giny i volada de teula.	
CRONOLOGIA	Finals segle XIX-principis segle XX
BIBLIOGRAFIA	

4. ESTAT DE CONSERVACIÓ

ESTAT DE CONSERVACIÓ	Bo.
INTERVENCIÓNS	S'ha transformat la planta pis en un nou habitatge l'accés al qual es realitza per un portal lateral. S'ha remodelat la finestra situada a la dreta del portal. S'ha instal·lat un tancament de vidre i alumini al portal principal i tancaments de PVC a les finestres del pis. S'ha folrat de pedra el llindar del portal i s'han empotrat els comptadors d'aigua i electricitat.

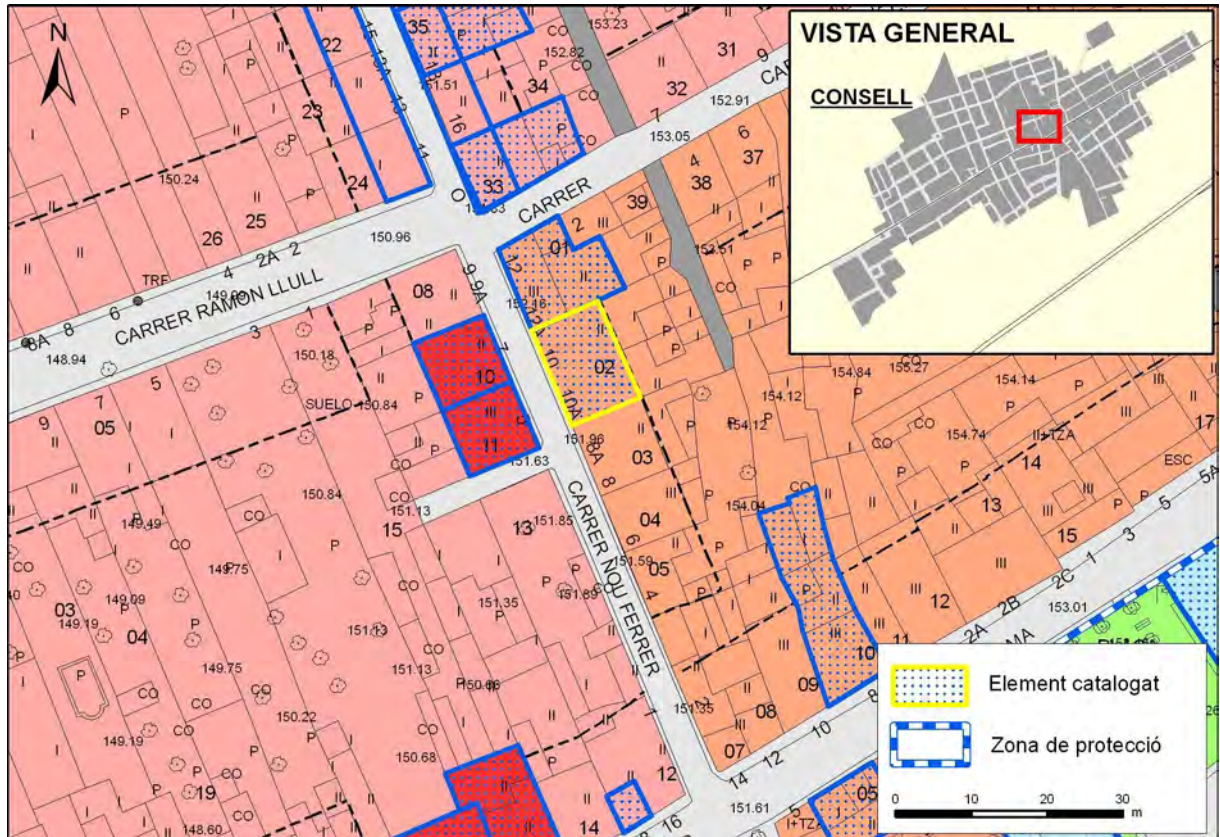
5. PROTECCIÓ DE L'ELEMENT

GRAU DE PROTECCIÓ	C
USOS PERMESOS	Els corresponents a la zona en la qual s'ubica segons les Normes Urbanístiques
ELEMENTS A PRESERVAR	Volumetria i façana corresponent al primer aiguavés. Obertures originals emmarcades en marès i brancals de pedra.
INTERVENCIÓNS PREFERENTS I ADMISSIBLES	IP: Eliminar el tancament de vidre i alumini del portal principal. Substituir els tancaments de PVC per fusteria tradicional. Eliminar el cablejat. IA: Restauració, conservació, consolidació, rehabilitació i reestructuració.



CATÀLEG DE PROTECCIÓ DEL PATRIMONI HISTÒRIC DE CONSELL

U-95 LOCALITZACIÓ CARTOGRÀFICA



FOTOGRAFIES



**1. IDENTIFICACIÓ**

DENOMINACIÓ		CODI	U-96
TIPOLOGIA	Casa urbana		
ÚS ACTUAL	Residencial		
AUTORIA			
ESTIL O CORRENT	Arquitectura popular		

2. LOCALITZACIÓ

NUCLI O PARATGE			
ADREÇA / ACCÉS	Son Mussol o del Caporal Isern 4		
REFERÈNCIA CADASTRAL	4012938DD8941S0001RU		
ENTORN / CLASSE DE SÒL	Casa situada en un carrer estret del nucli urbà. Segurament la majoria d'habitatges d'aquest carrer eren de similar tipologia, de dues plantes i donaven una fesomia molt peculiar i característica d'edificacions populars amb carrera al davant i hort o dependències auxiliars també al davant, una vora l'altra; avui aquesta característica s'ha perdut i l'antiga carrera és un carrer, així i tot es conserven alguns exemples com Can Pallús i Ca na Biela, també catalogades, les quals realcen l'entorn i el paisatge urbà.		

3. DESCRIPCIÓ

<p>La casa se situa a una cantonada, alineada al carrer. La casa és de planta rectangular, de dues plantes i dos aiguavessos amb vessant cap al frontis. La coberta és de teula àrab.</p> <p>Façanes: els paredats són de pedra i fang aterracats, amb pedretes incrustades a les juntes. Obertures: presenten distribució simètrica. A la planta baixa, destaca el portal d'accés, d'arc escarser, al qual s'hi accedeix mitjançant un escaló de factura modera. Al costat esquerre s'obre una finestra allindada. Al pis, alineades amb les obertures anteriors, s'obren dues finestres emmarcades en marès i amb ampit ressortit.</p> <p>Cantoneres i ràfec: la casa presenta cantonera lateral dreta de pedra; el ràfec és una llivanya de marès i una filada de caps de teula.</p>	
CRONOLOGIA	Segle XIX
BIBLIOGRAFIA	

4. ESTAT DE CONSERVACIÓ

ESTAT DE CONSERVACIÓ	Regular, el parament presenta descrostats i pegats de ciment a la part baixa.
INTERVENCIIONS	El portal ha estat allindanat i s'ha instal·lat un folre de pedra al llindar.

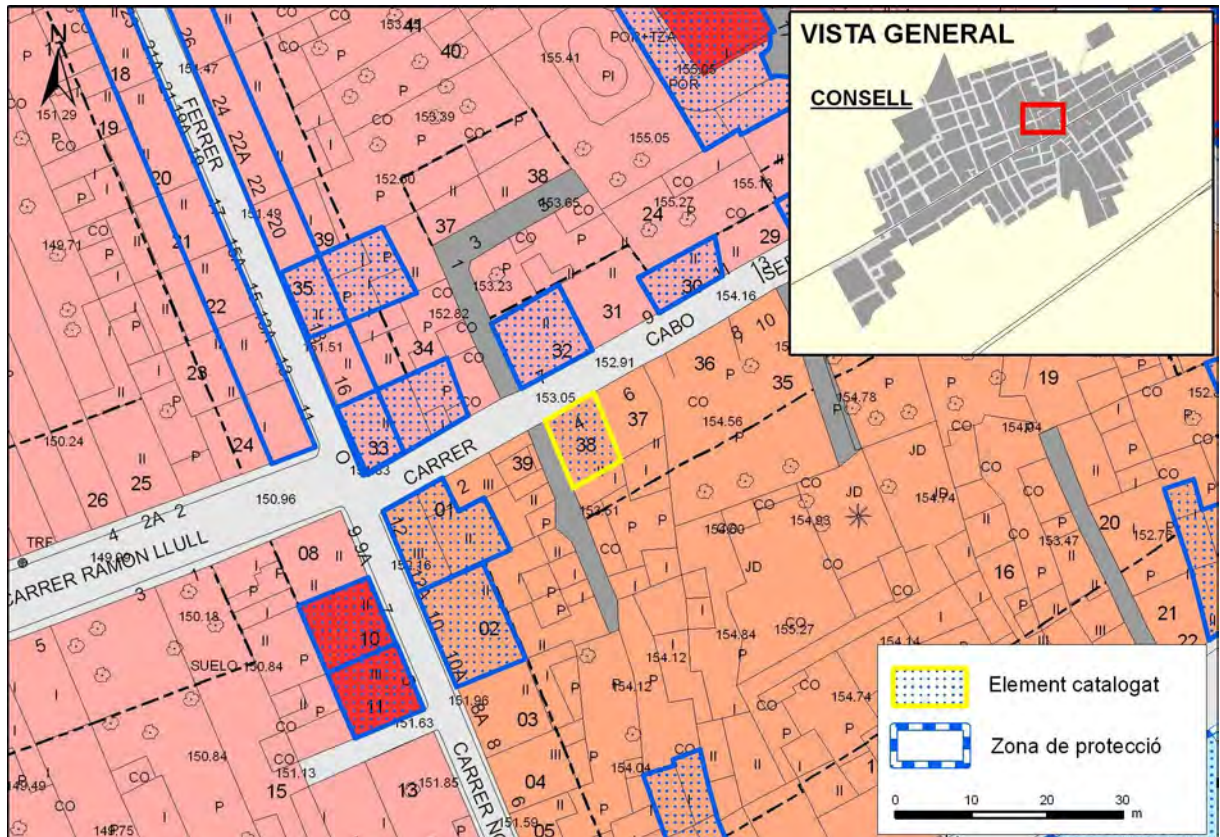
5. PROTECCIÓ DE L'ELEMENT

GRAU DE PROTECCIÓ	C
USOS PERMESOS	Els corresponents a la zona en la qual s'ubica segons les Normes Urbanístiques
ELEMENTS A PRESERVAR	Volumetria i façana corresponent al primer aiguavés incloent el tractament del parament i totes les obertures.
INTERVENCIIONS PREFERENTS I ADMISSIBLES	IP: Reparar els desperfectes del parament. Eliminar el cablejat. IA: Restauració, conservació, consolidació, rehabilitació i reestructuració.



CATÀLEG DE PROTECCIÓ DEL PATRIMONI HISTÒRIC DE CONSELL

U-96 LOCALITZACIÓ CARTOGRÀFICA



FOTOGRAFIES





CATÀLEG DE PROTECCIÓ DEL PATRIMONI HISTÒRIC DE CONSELL

1. IDENTIFICACIÓ

DENOMINACIÓ		CODI	U-97
TIPOLOGIA	Casa urbana		
ÚS ACTUAL	Residencial		
AUTORIA			
ESTIL O CORRENT	Arquitectura popular		

2. LOCALITZACIÓ

NUCLI O PARATGE			
ADREÇA / ACCÉS	Son Mussol o Caporal Isern 7		
REFERÈNCIA CADASTRAL	4013232DD8941S0001LU		
ENTORN / CLASSE DE SÒL	Casa situada en un carrer estret del nucli urbà. Segurament la majoria d'habitatges d'aquest carrer eren de similar tipologia, de dues plantes i donaven una fesomia molt peculiar i característica d'edificacions populars amb carrera al davant i hort o dependències auxiliars també al davant, una vora l'altra; avui aquesta característica s'ha perdut i l'antiga carrera és un carrer, així i tot es conserven alguns exemples com Can Pallús i Ca na Biela, també catalogades, les quals realcen l'entorn i el paisatge urbà.		

3. DESCRIPCIÓ

<p>Casa se situa a una cantonada, alineada al carrer. La casa és de planta rectangular, de dues plantes i dos aiguavessos amb vessant cap al frontis. La coberta és de teula àrab.</p> <p>Façanes: els paredats són de pedra i fang aterracats amb petites pedres incrustades. Obertures: presenten distribució simètrica. A la planta baixa, el portal d'accés és allindanat; a cada costat s'obre una finestra. Al pis, tres finestres. Totes les obertures es troben emmarcades en marès.</p> <p>Cantoneres i ràfec: la casa presenta una cantonera lateral esquerra de carreus de marès arrodonits; el ràfec és una cornisa motllurada de formigó, la canal és de zinc i volada de teula.</p>	
CRONOLOGIA	Finals s. XIX-principis XX
BIBLIOGRAFIA	

4. ESTAT DE CONSERVACIÓ

ESTAT DE CONSERVACIÓ	Bo. El parament presenta alguns descrostats i pegats de ciment en la seva part baixa.
INTERVENCIÓ	S'ha renovat la coberta.

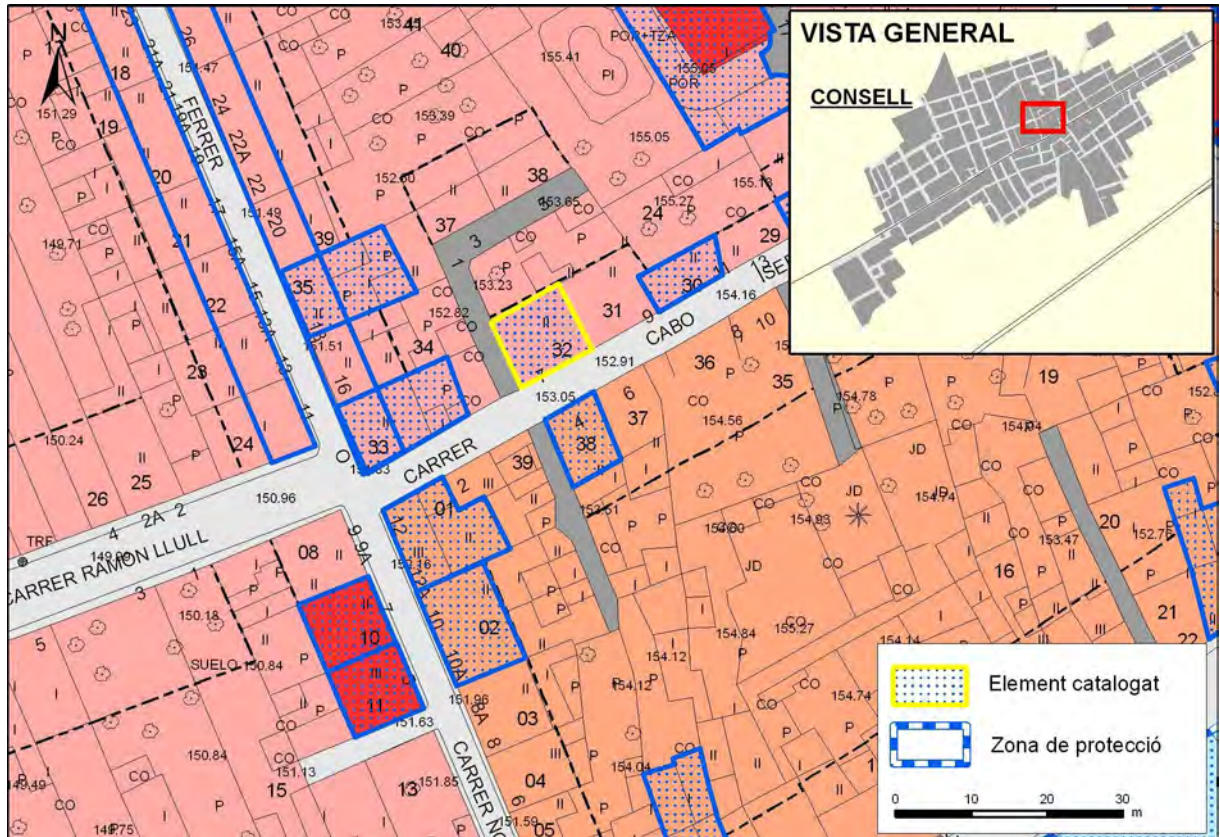
5. PROTECCIÓ DE L'ELEMENT

GRAU DE PROTECCIÓ	C
USOS PERMESOS	Els corresponents a la zona en la qual s'ubica segons les Normes Urbanístiques
ELEMENTS A PRESERVAR	Volumetria i façanes, incloent les obertures i el tractament dels paredats, de pedra i fang aterracats amb petites pedres incrustades.
INTERVENCIÓ PREFERENTS I ADMISSIBLES	IP: Reparar els desperfectes del parament. Eliminar el cablejat. IA: Restauració, conservació, consolidació, rehabilitació i reestructuració.



CATÀLEG DE PROTECCIÓ DEL PATRIMONI HISTÒRIC DE CONSELL

U-97 LOCALITZACIÓ CARTOGRÀFICA



FOTOGRAFIES

1. IDENTIFICACIÓ





CATÀLEG DE PROTECCIÓ DEL PATRIMONI HISTÒRIC DE CONSELL

DENOMINACIÓ		CODI	U-98
TIPOLOGIA	Casa urbana		
ÚS ACTUAL	Residencial		
AUTORIA			
ESTIL O CORRENT	Arquitectura popular		

2. LOCALITZACIÓ

NUCLI O PARATGE			
ADREÇA / ACCÉS	Son Mussol o Caporal Isern 11		
REFERÈNCIA CADASTRAL	4013230DD8941S0001QU		
ENTORN / CLASSE DE SÒL	Casa situada en un carrer estret del nucli urbà. Segurament la majoria d'habitatges d'aquest carrer eren de similar tipologia, de dues plantes i donaven una fesomia molt peculiar i característica d'edificacions populars amb carrera al davant i hort o dependències auxiliars també al davant, una vora l'altra; avui aquesta característica s'ha perdut i l'antiga carrera és un carrer, així i tot es conserven alguns exemples com Can Pallús i Ca na Biela, també catalogades, les quals realcen l'entorn i el paisatge urbà.		

3. DESCRIPCIÓ

<p>Casa situada entre mitgeres i alineada al carrer. La casa és de planta rectangular, de dues plantes i d'un aiguavés amb vessant cap al frontis. La coberta és de teula àrab.</p> <p>Façanes: els paredats són de pedra i fang aterracat. Obertures: presenten una distribució simètrica. A la planta baixa, el portal d'accés és d'arc escarser. Els brancals són de marès i presenta dos graons per l'accés i salvar el desnivell del carrer. A cada costat del portal hi ha una finestra. Al pis s'obren tres finestres amb emmarcat de marès, pintat de blanc. Totes les finestres presenten l'ampit ressortit.</p> <p>Cantoneres i ràfec: la casa presenta una cantonera en el seu costat dret. clou la façana una llivanya de marès i la volada de teules. La canal és de zinc.</p>	
CRONOLOGIA	Segle XIX
BIBLIOGRAFIA	

4. ESTAT DE CONSERVACIÓ

ESTAT DE CONSERVACIÓ	Bo
INTERVENCIÓ	La casa ha estat rehabilitada. S'ha renovat la coberta i s'ha remodelat la finestra del costat esquerra de la planta baixa, augmentant-se les seves dimensions i situant-se en un nivell inferior a l'original. A la planta baixa s'ha obert un nou finestre quadrangular amb els costats en esplandit. S'han empotrat els comptadors d'aigua i electricitat.

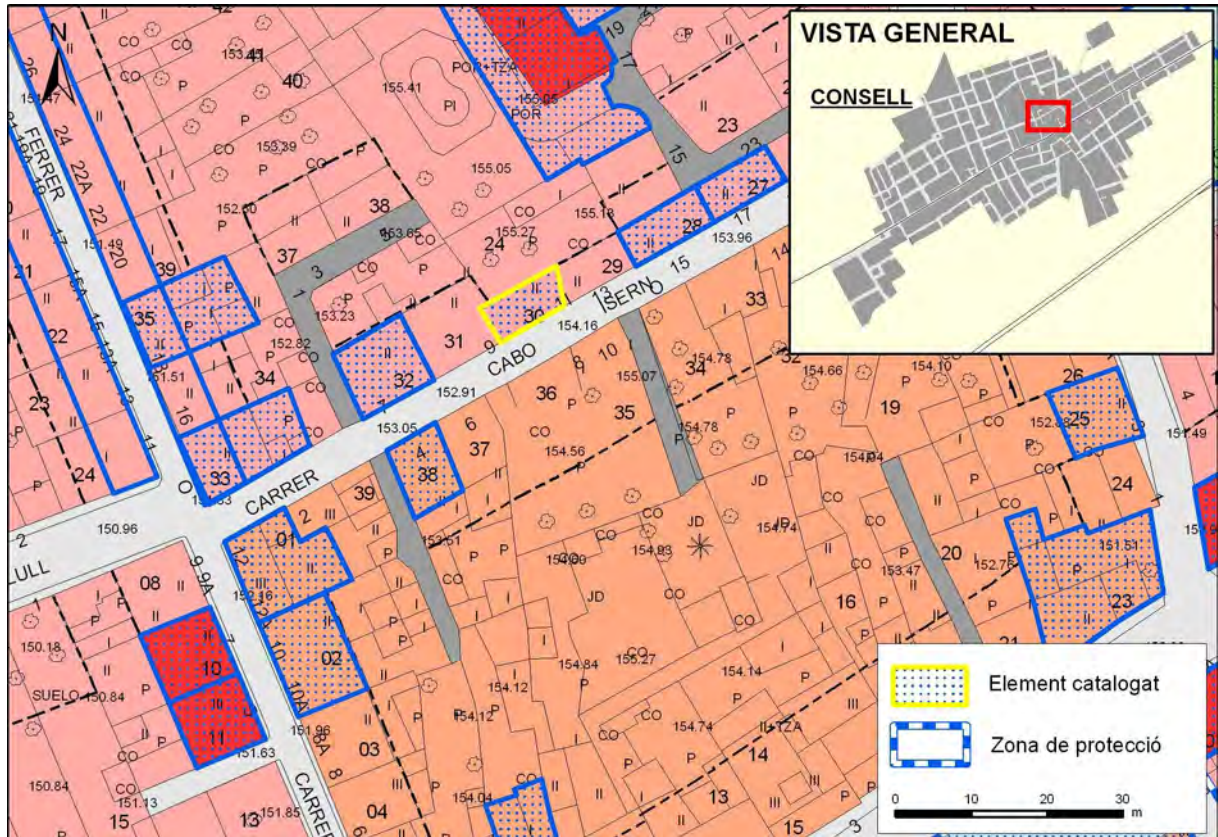
5. PROTECCIÓ DE L'ELEMENT

GRAU DE PROTECCIÓ	C
USOS PERMESOS	Els corresponents a la zona en la qual s'ubica segons les Normes Urbanístiques
ELEMENTS A PRESERVAR	Volumetria i façana corresponent al primer aiguavés, incloent totes les obertures i el tractament dels paraments, de pedra i fang aterracat.
INTERVENCIÓ PREFERENTS I ADMISSIBLES	IP: Eliminar el cablejat IA: Restauració, conservació, consolidació, rehabilitació i reestructuració.



CATÀLEG DE PROTECCIÓ DEL PATRIMONI HISTÒRIC DE CONSELL

U-98 LOCALITZACIÓ CARTOGRÀFICA



FOTOGRAFIES





CATÀLEG DE PROTECCIÓ DEL PATRIMONI HISTÒRIC DE CONSELL

1. IDENTIFICACIÓ

DENOMINACIÓ		CODI	U-99
TIPOLOGIA	Casa urbana		
ÚS ACTUAL	Desús		
AUTORIA			
ESTIL O CORRENT	Arquitectura popular		

2. LOCALITZACIÓ

NUCLI O PARATGE			
ADREÇA / ACCÉS	Alcúdia 71 (l'adreça que apareix al cadastre és Alcúdia 97)		
REFERÈNCIA CADASTRAL	4314819DD8941S		
ENTORN / CLASSE DE SÒL	Casa situada en un eix amb bastant de trànsit i molta d'activitat, la carretera Palma a Alcúdia, una zona viva del poble, on es troben la majoria de negocis. Els habitatges tradicionals i populars ubicats en aquesta via donen al poble una fesomia molt característica i peculiar que realça l'entorn a nivell arquitectònic. Conjuntament amb aquesta casa, en el seu entorn, s'han catalogat edificis com Ca na Peixet, Can Cunsó o Can Monsis, entre d'altres.		

3. DESCRIPCIÓ

Casa alineada al carrer, situada entre mitgeres, de dos aiguavessos i dues plantes d'altura. La coberta és de teula àrab antiga.	
Façanes: el frontis presenta el paretat de pedra i fang aterracat. Obertures: a la planta baixa, un portal d'arc escarser amb el portal de pedra viva; a la seva esquerra una finestra amb ampit de marmolina; a la planta pis, alineades amb les obertures anteriors, s'obren dues finestres allindades. Totes les obertures es troben emmarcades en marès i les finestres de la planta pis presenten l'ampit ressortit.	
Cantonereres i ràfec: no presenta cantonereres aparents; el ràfec està format una llivanya de marès, una cornisa de caps de teula i la volada de teula.	
CRONOLOGIA	Segle XIX
BIBLIOGRAFIA	

4. ESTAT DE CONSERVACIÓ

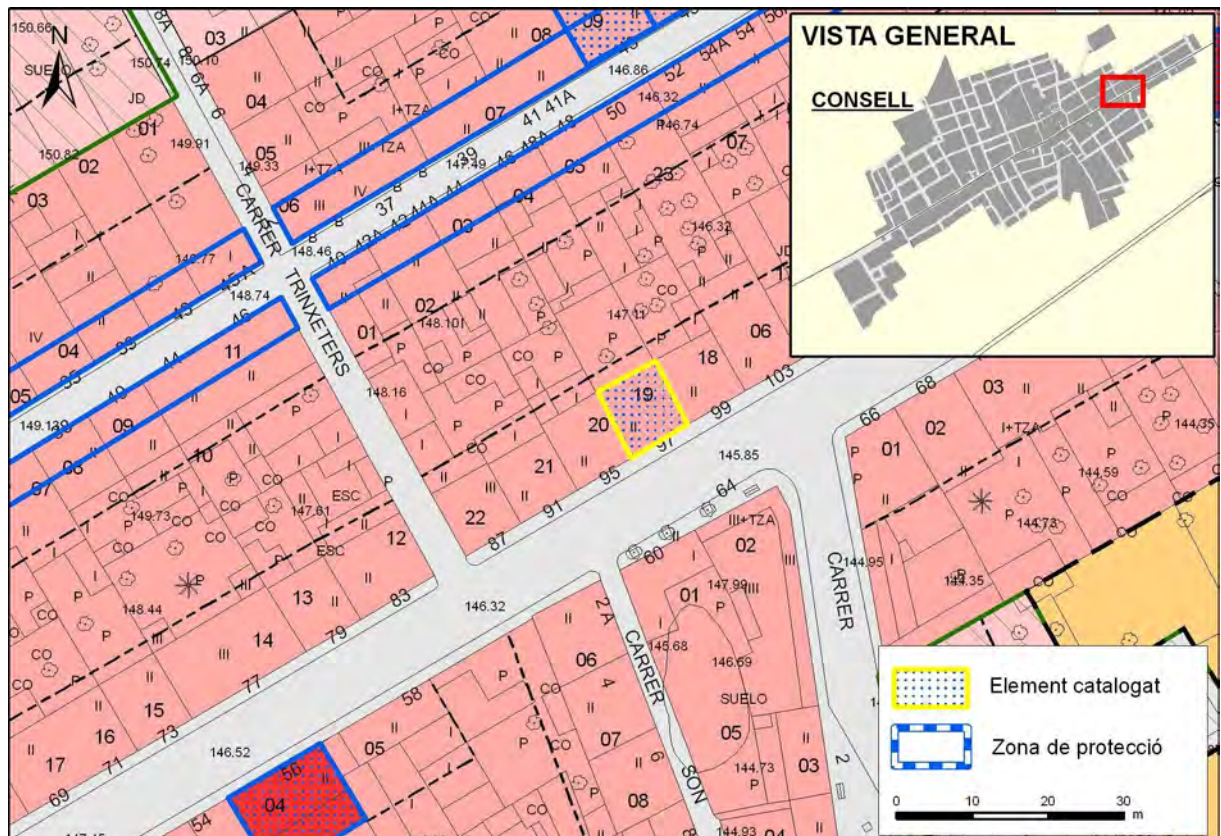
ESTAT DE CONSERVACIÓ	Regular. El parament presenta descrostats i erosions.
INTERVENCIIONS	La finestra de la planta baixa fou remodelada augmentant-se les seves dimensions originals. S'ha empotrat el comptador d'aigua.

5. PROTECCIÓ DE L'ELEMENT

GRAU DE PROTECCIÓ	C
USOS PERMESOS	Els corresponents a la zona en la qual s'ubica segons les Normes Urbanístiques
ELEMENTS A PRESERVAR	Volumetria i façana corresponent al primer aiguavés, incloent totes les obertures i el tractament del parament, de pedra i fang arrebossat.
INTERVENCIIONS PREFERENTS I ADMISSIBLES	IP: Reparar els desperfectes del parament. Eliminar el cablejat. IA: Restauració, conservació, consolidació, rehabilitació i reestructuració.



U-99 LOCALITZACIÓ CARTOGRÀFICA



FOTOGRAFIES





CATÀLEG DE PROTECCIÓ DEL PATRIMONI HISTÒRIC DE CONSELL

1. IDENTIFICACIÓ

DENOMINACIÓ		CODI	U-100
TIPOLOGIA	Casa urbana		
ÚS ACTUAL	Residencial		
AUTORIA			
ESTIL O CORRENT	Arquitectura popular		

2. LOCALITZACIÓ

NUCLI O PARATGE			
ADREÇA / ACCÉS	Alcúdia 81 (l'adreça que apareix cadastre és Alcúdia 109)		
REFERÈNCIA CADASTRAL	4314815DD8941S		
ENTORN / CLASSE DE SÒL	Casa situada en un eix amb bastant de trànsit i molta d'activitat, la carretera Palma a Alcúdia. Una zona viva del poble, on es troben la majoria de negocis del poble. Els habitatges tradicionals i populars ubicats en aquesta via donen al poble una fesomia molt característica i peculiar que realça l'entorn a nivell arquitectònic. Aquesta casa forma un conjunt amb altres tres situades a la cantonada amb el carrer Jaume I.		

3. DESCRIPCIÓ

Casa alineada al carrer, situada entre mitgeres, d'un aiguavés i dues plantes d'altura. La coberta és de teula àrab antiga.	
Façanes: el frontis presenta els paredats de pedra i fang aterrat amb pedretes incrustades a les juntes. Obertures: es disposen de manera simètrica; a la planta baixa, un portal allindat amb una finestra a cada costat; a la planta pis, alineades amb les obertures anteriors, s'obren tres finestres. Totes les finestres es troben emmarcades en marès i presenten l'ampit ressortit.	
Cantoneres i ràfec: no presenta cantoneres aparents; la cornisa és motllurada i la canal és de zinc.	
CRONOLOGIA	Finals segle XIX-principis segle XX
BIBLIOGRAFIA	

4. ESTAT DE CONSERVACIÓ

ESTAT DE CONSERVACIÓ	Bo. El parament presenta alguns descrostats i pegats de ciment.
INTERVENCIIONS	S'han empotrat els comptadors d'aigua i electricitat

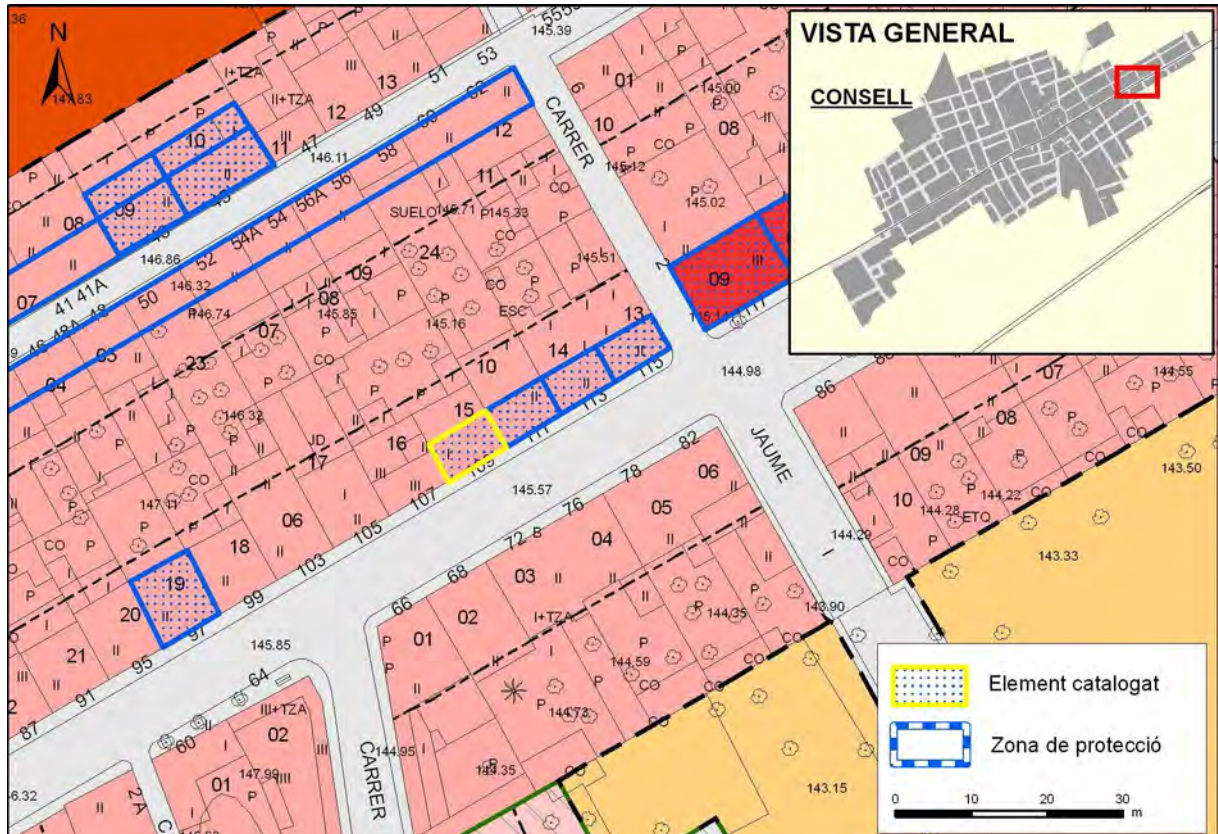
5. PROTECCIÓ DE L'ELEMENT

GRAU DE PROTECCIÓ	C
USOS PERMESOS	Els corresponents a la zona en la qual s'ubica segons les Normes Urbanístiques
ELEMENTS A PRESERVAR	Volumetria i façana corresponent al primer aiguavés, incloent totes les obertures i el tractament del parament, de pedra i fang arrebossat.
INTERVENCIIONS PREFERENTS I ADMISSIBLES	IP: Eliminar el cablejat. IA: Restauració, conservació, consolidació, rehabilitació i reestructuració.



CATÀLEG DE PROTECCIÓ DEL PATRIMONI HISTÒRIC DE CONSELL

U-100 LOCALITZACIÓ CARTOGRÀFICA



FOTOGRAFIES





CATÀLEG DE PROTECCIÓ DEL PATRIMONI HISTÒRIC DE CONSELL

1. IDENTIFICACIÓ

DENOMINACIÓ		CODI	U-101
TIPOLOGIA	Casa urbana		
ÚS ACTUAL			
AUTORIA	Residencial		
ESTIL O CORRENT	Arquitectura popular		

2. LOCALITZACIÓ

NUCLI O PARATGE			
ADREÇA / ACCÉS	Alcúdia 83 (l'adreça que apareix al cadastre és Alcúdia 111)		
REFERÈNCIA CADASTRAL	4314810DD8941S		
ENTORN / CLASSE DE SÒL	Casa situada en un eix amb bastant de trànsit i molta d'activitat, la carretera Palma a Alcúdia. Una zona viva del poble, on es troben la majoria de negocis del poble. Els habitatges tradicionals i populars ubicats en aquesta via donen al poble una fesomia molt característica i peculiar que realça l'entorn a nivell arquitectònic. Aquesta casa forma un conjunt amb altres tres situades a la cantonada amb el carrer Jaume I.		

3. DESCRIPCIÓ

<p>Casa alineada al carrer, situada entre mitgeres, d'un aiguavés i dues plantes d'altura. La coberta és de teula àrab antiga.</p> <p>Façanes: el frontis presenta els paredats de pedra i fang aterracat amb pedretes incrustades a les juntes. Obertures: es disposen de manera simètrica; a la planta baixa, un portal allindat amb una finestra a la dreta i una finestra i un portal de nova factura a l'esquerra; a la planta pis s'obren tres finestres allindades, la central balconera. Les finestres de la planta baixa es troben emmarcades en marès i presenten l'ampit ressortit.</p> <p>Cantoneres i ràfec: no presenta cantoneres aparents; la cornisa és motllurada i la canal és de zinc.</p>	
CRONOLOGIA	Finals segle XIX-principis segle XX
BIBLIOGRAFIA	

4. ESTAT DE CONSERVACIÓ

ESTAT DE CONSERVACIÓ	Bo
INTERVENCIÓ	La casa fou transformada obrint-se un nou portal d'accés a la planta pis, transformant en balconera la finestra central i construint la balconada, amb resultat discordant. S'ha reparat la part baixa del parament i s'han empotrat els comptadors d'aigua i electricitat.

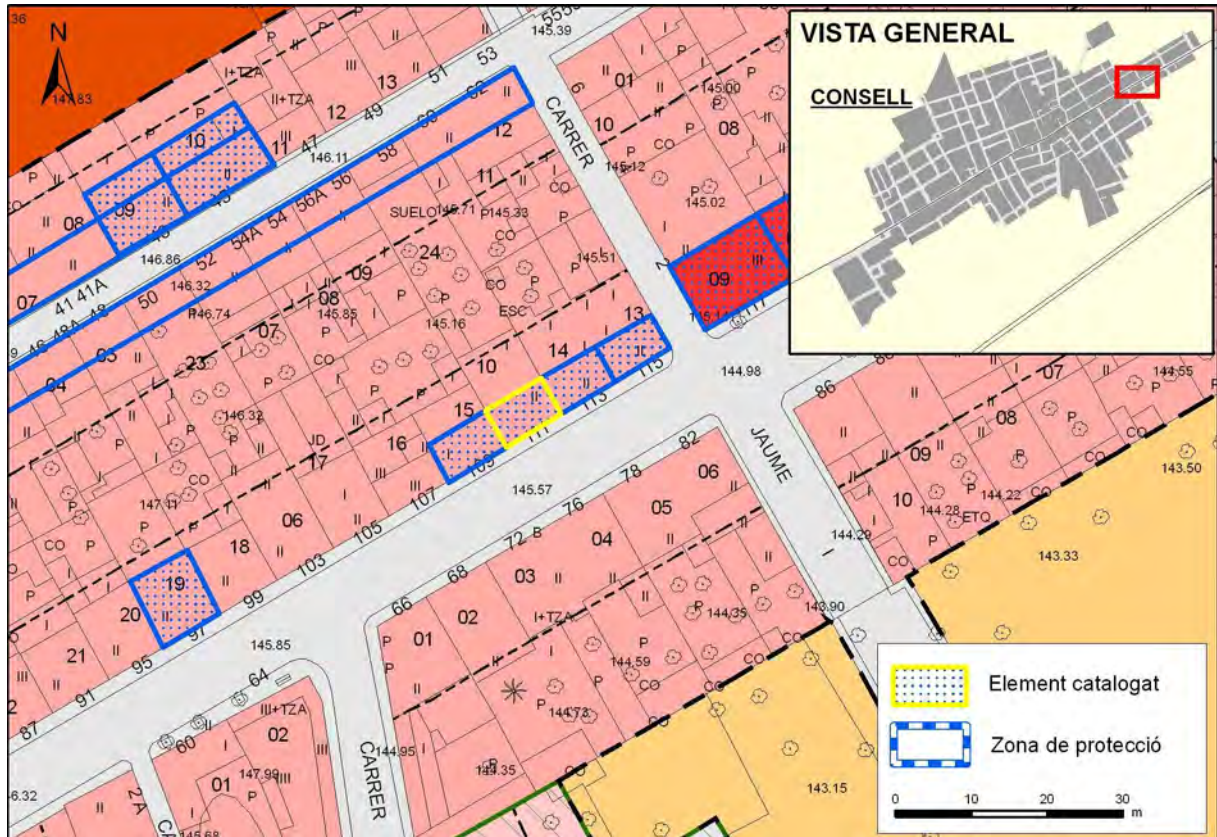
5. PROTECCIÓ DE L'ELEMENT

GRAU DE PROTECCIÓ	C
USOS PERMESOS	Els corresponents a la zona en la qual s'ubica segons les Normes Urbanístiques.
ELEMENTS A PRESERVAR	Volumetria i façana corresponent al primer aiguavés, incloent les obertures originals de la planta baixa i el tractament del parament, de pedra i fang arrebossat.
INTERVENCIÓ PREFERENTS I ADMISSIBLES	IP: Substituir el tancaments de fusteria d'alumini per fusteria tradicional. Eliminar el cablejat. IA: Restauració, conservació, consolidació, rehabilitació i reestructuració. S'admet la supressió de la balconada central.



CATÀLEG DE PROTECCIÓ DEL PATRIMONI HISTÒRIC DE CONSELL

U-101 LOCALITZACIÓ CARTOGRÀFICA



U-101 FOTOGRAFIES





CATÀLEG DE PROTECCIÓ DEL PATRIMONI HISTÒRIC DE CONSELL

DENOMINACIÓ		CODI	U-102
TIPOLOGIA	Casa urbana		
ÚS ACTUAL	Residencial		
AUTORIA			
ESTIL O CORRENT	Arquitectura popular		

2. LOCALITZACIÓ

NUCLI O PARATGE			
ADREÇA / ACCÉS	Alcúdia 85 (l'adreça que apareix al cadastre és Alcúdia 113)		
REFERÈNCIA CADASTRAL	4314814DD8941S		
ENTORN / CLASSE DE SÒL	Casa situada en un eix amb bastant de trànsit i molta d'activitat, la carretera Palma a Alcúdia. Una zona viva del poble, on es troben la majoria de negocis del poble. Els habitatges tradicionals i populars ubicats en aquesta via donen al poble una fesomia molt característica i peculiar que realça l'entorn a nivell arquitectònic. Aquesta casa forma un conjunt amb altres tres situades a la cantonada amb el carrer Jaume I.		

3. DESCRIPCIÓ

Casa alineada al carrer, situada entre mitgeres, d'un aiguavés i dues plantes d'altura. La coberta és de teula àrab antiga.	
Façanes: el frontis presenta els paredats de pedra i fang aterrat amb pedretes incrustades a les juntes. Obertures: es disposen de manera simètrica; a la planta baixa, un portal d'arc escarser amb una finestra a cada costat; a la planta pis, alineades amb les obertures anteriors, s'obren tres finestres allindades. Totes les obertures es troben emmarcades en marès.	
Cantoneres i ràfec: no presenta cantoneres aparents; la cornisa és una llivanya de marès i la canal és de zinc.	
CRONOLOGIA	Finals segle XIX-principis segle XX
BIBLIOGRAFIA	

4. ESTAT DE CONSERVACIÓ

ESTAT DE CONSERVACIÓ	Bo
INTERVENCIÓ	La façana ha estat rehabilitada, modificant-se les proporcions de les finestres de la planta baixa. S'han empotrat els comptadors d'aigua i electricitat.

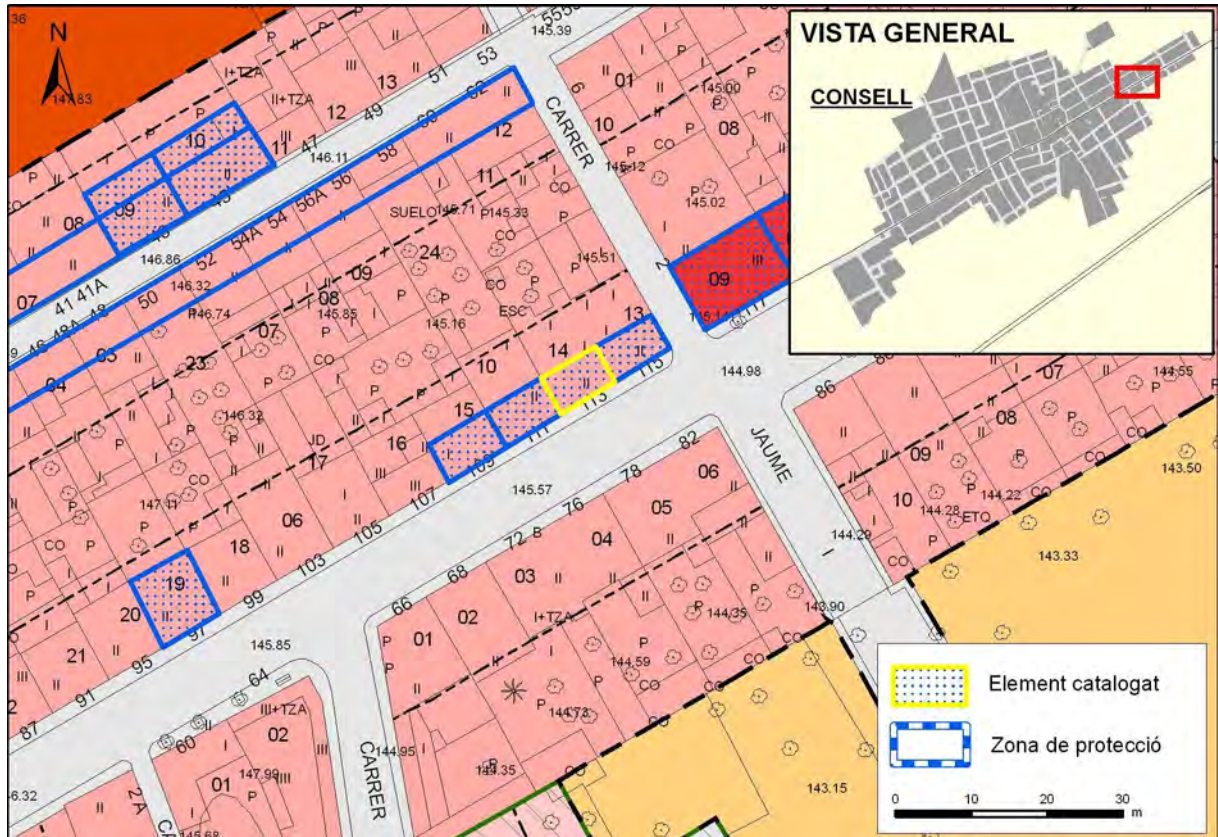
5. PROTECCIÓ DE L'ELEMENT

GRAU DE PROTECCIÓ	C
USOS PERMESOS	Els corresponents a la zona en la qual s'ubica segons les Normes Urbanístiques
ELEMENTS A PRESERVAR	Volumetria i façana corresponent al primer aiguavés, incloent totes les obertures i el tractament del parament, de pedra i fang arrebossat.
INTERVENCIÓ PREFERENTS I ADMISSIBLES	IP: Eliminar el cablejat IA: Restauració, conservació, consolidació, rehabilitació i reestructuració.



CATÀLEG DE PROTECCIÓ DEL PATRIMONI HISTÒRIC DE CONSELL

U-102 LOCALITZACIÓ CARTOGRÀFICA



U-102 FOTOGRAFIES





1. IDENTIFICACIÓ

DENOMINACIÓ		CODI	U-103
TIPOLOGIA	Casa urbana		
ÚS ACTUAL	Residencial		
AUTORIA			
ESTIL O CORRENT	Arquitectura popular		

2. LOCALITZACIÓ

NUCLI O PARATGE			
ADREÇA / ACCÉS	Alcúdia 87 cantonada carrer Jaume I (l'adreça que apareix al cadastre és Alcúdia 115)		
REFERÈNCIA CADASTRAL	4314813DD8941S		
ENTORN / CLASSE DE SÒL	Casa situada en un eix amb bastant de trànsit i molta d'activitat, la carretera Palma a Alcúdia. Una zona viva del poble, on es troben la majoria de negocis del poble. Els habitatges tradicionals i populars ubicats en aquesta via donen al poble una fesomia molt característica i peculiar que realça l'entorn a nivell arquitectònic. Aquesta casa forma un conjunt amb altres tres situades a la cantonada amb el carrer Jaume I.		

3. DESCRIPCIÓ

Casa alineada al carrer, amb mitgera lateral esquerra, fent cantó amb el carrer Jaume I. Té un aiguavés i dues plantes d'altura. La coberta és de teula àrab antiga.

Façanes: el frontis presenta els paredats de pedra i fang aterrat amb pedretes incrustades a les juntes. Obertures: es disposen de manera simètrica; a la planta baixa, un portal allindat amb una finestra a cada costat; a la planta pis, alineades amb les obertures anteriors, s'obren tres finestres allindades, la central balconera. Totes les obertures es troben emmarcades en marès.

Cantoneres i ràfec: presenta cantonera lateral dreta; la cornisa és una llivanya de marès i la canal és de zinc.

CRONOLOGIA	Finals segle XIX-principis segle XX
BIBLIOGRAFIA	

4. ESTAT DE CONSERVACIÓ

ESTAT DE CONSERVACIÓ	Bo
INTERVENCIÓ	S'han remodelat les obertures de la planta baixa, instal·lant reixats de ferro a les finestres, amb resultat discordant.

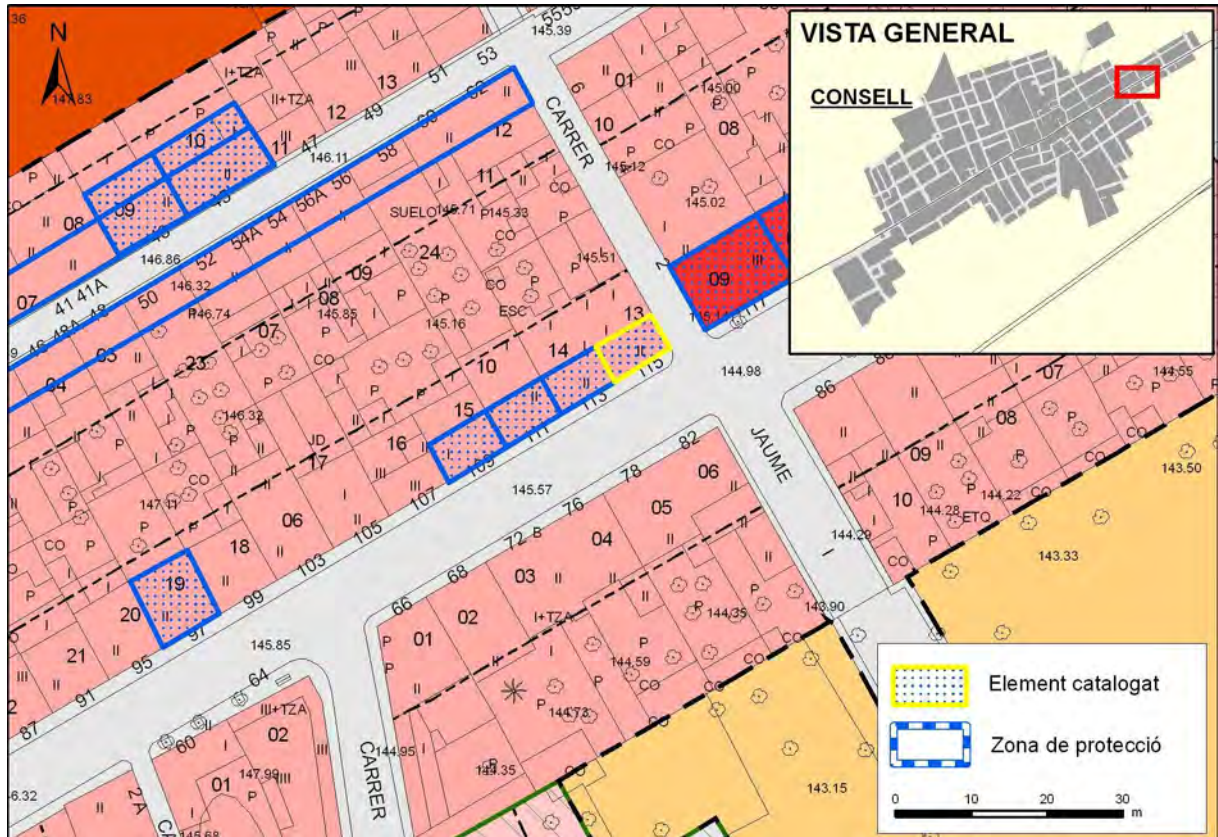
5. PROTECCIÓ DE L'ELEMENT

GRAU DE PROTECCIÓ	C
USOS PERMESOS	Els corresponents a la zona en la qual s'ubica segons les Normes Urbanístiques
ELEMENTS A PRESERVAR	Volumetria i façana corresponent al primer aiguavés, incloent totes les obertures i el tractament del parament, de pedra i fang arrebossat.
INTERVENCIÓ PREFERENTS I ADMISSIBLES	IP: Substituir els reixats de ferro de les finestres de la planta baixa per fusteria tradicional. Eliminar el cablejat. IA: Restauració, conservació, consolidació, rehabilitació i reestructuració.



CATÀLEG DE PROTECCIÓ DEL PATRIMONI HISTÒRIC DE CONSELL

U-103 LOCALITZACIÓ CARTOGRÀFICA



U-103 FOTOGRAFIES





CATÀLEG DE PROTECCIÓ DEL PATRIMONI HISTÒRIC DE CONSELL

1. IDENTIFICACIÓ

DENOMINACIÓ		CODI	U-104
TIPOLOGIA	Casa urbana		
ÚS ACTUAL	Desús		
AUTORIA			
ESTIL O CORRENT	Arquitectura popular		

2. LOCALITZACIÓ

NUCLI O PARATGE			
ADREÇA / ACCÉS	Fillol 2-2A		
REFERÈNCIA CADASTRAL	3710741DD8931S		
ENTORN / CLASSE DE SÒL	El carrer Fillol es caracteritza per diferents grups de cases que li donen certa harmonia unitària a nivell arquitectònic i, fins i tot, ambiental. En aquest carrer també es troben altres cases catalogades com Can Maniu, Ca na Coixeta, Can Pompa Vell o Can Guidons.		

3. DESCRIPCIÓ

<p>Casa de forma rectangular alineada al carrer, amb mitgera lateral esquerra, fent cantó amb un pas a la part posterior de la parcel·la. Té dos aiguavessos de longitud desigual i dues plantes d'altura. La coberta és de teula àrab antiga.</p> <p>Façanes: els paraments presenten els paredats de pedra i fang aterrat amb pedretes incrustades a les juntes, amb un sòcol a la tirolesa. Obertures: es disposen de manera quasi simètrica; a la planta baixa, un portal allindat amb una finestra a cada costat; a la planta pis s'obren tres finestres allindades, la central balconera. Totes les obertures es troben emmarcades per una faixa de referit.</p> <p>Cantoneres i ràfec: presenta cantoneres laterals; la cornisa és una llivanya de marès i la canal és de PVC.</p>	
CRONOLOGIA	Segle XIX
BIBLIOGRAFIA	

4. ESTAT DE CONSERVACIÓ

ESTAT DE CONSERVACIÓ	
INTERVENCIÓ	S'ha practicat un nou portal d'accés a la planta pis, intervenció que ha motivat el desplaçament de la finestra esquerra de la planta baixa. S'ha col.locat un folre de marbre al portal i s'han empotrat els comptadors d'aigua i electricitat

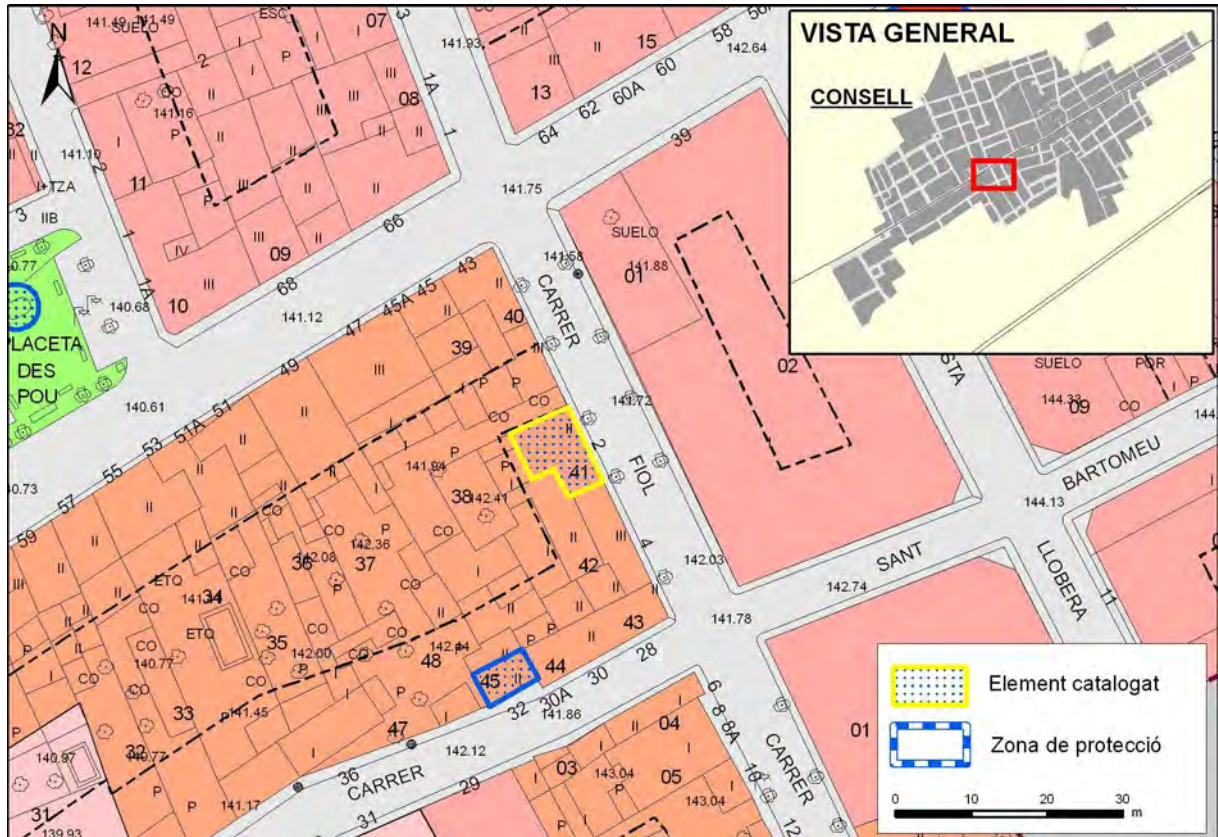
5. PROTECCIÓ DE L'ELEMENT

GRAU DE PROTECCIÓ	C
USOS PERMESOS	Els corresponents a la zona en la qual s'ubica segons les Normes Urbanístiques
ELEMENTS A PRESERVAR	Volumetria i façana corresponent al primer aiguavés, incloent totes les obertures originals i el tractament dels paraments, de pedra i fang amb pedretes incrustades a les juntes.
INTERVENCIÓ PREFERENTS I ADMISSIBLES	IP: Substituir la fusteria d'alumini per fusteria tradicional. Eliminar el cablejat. IA: Restauració, conservació, consolidació, rehabilitació i reestructuració.



CATÀLEG DE PROTECCIÓ DEL PATRIMONI HISTÒRIC DE CONSELL

U-104 LOCALITZACIÓ CARTOGRÀFICA



FOTOGRAFIES





1. IDENTIFICACIÓ

DENOMINACIÓ		CODI	U-105
TIPOLOGIA	Casa urbana		
ÚS ACTUAL	Residencial		
AUTORIA			
ESTIL O CORRENT	Arquitectura popular		

2. LOCALITZACIÓ

NUCLI O PARATGE			
ADREÇA / ACCÉS	Fillol 20		
REFERÈNCIA CADASTRAL	3809910DD8930N0001TQ		
ENTORN / CLASSE DE SÒL	El carrer Fillol es caracteritza per diferents grups de cases que li donen certa harmonia unitària a nivell arquitectònic i, fins i tot, ambiental. En aquest carrer també es troben altres cases catalogades com Can Maniu, Ca na Coixeta, Can Pompa Vell o Can Guidons.		

3. DESCRIPCIÓ

Casa entre mitgeres, alineada, de dues plantes i d'un aiguavés amb el vessant cap al frontis. La coberta és de teula àrab. Originàriament formava una sola casa amb l'immoble situat al número 20, observant-se encara la imprompta del portal original d'arc escarser.

Façanes: els paraments són de pedra i fang aterracats, amb macolins a les juntes. **Obertures:** el portal és allindat, amb el llindar de marmolina. Al costat dret s'obre una finestra i una altra a la planta pis, alineada amb l'anterior, ambdues emmarcades en marès.

Cantoneres i ràfec: les cantoneres no són aparents i el ràfec és una llivanya senzilla i volada de teula. La canal és de zinc.

CRONOLOGIA	Segona mitat del segle XIX
BIBLIOGRAFIA	

4. ESTAT DE CONSERVACIÓ

ESTAT DE CONSERVACIÓ	Bo. El parament presenta un referit groller de ciment en la seva part baixa.
INTERVENCIÓ	S'ha renovat la coberta. S'han instal·lat tancaments de fusteria d'alumini a les obertures de la planta baixa. S'han empotrat els comptadors d'aigua i electricitat.

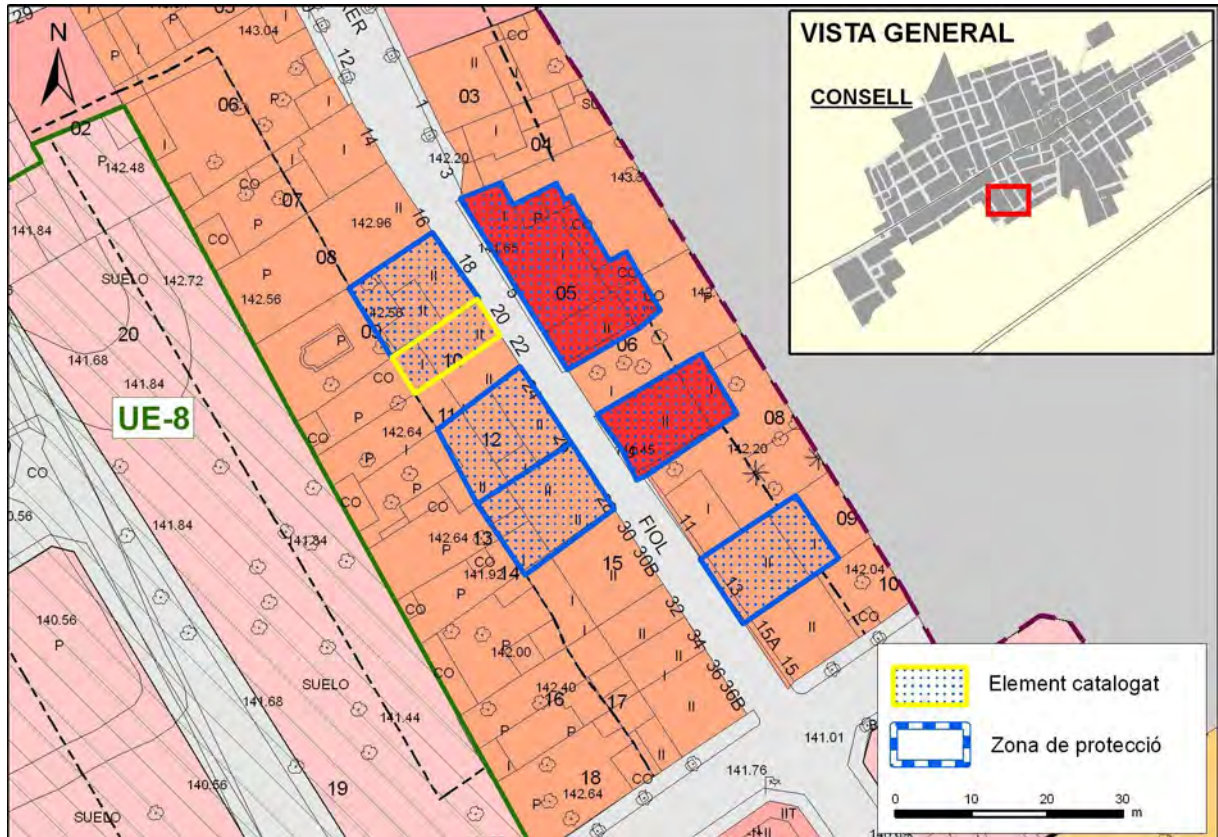
5. PROTECCIÓ DE L'ELEMENT

GRAU DE PROTECCIÓ	C
USOS PERMESOS	Els corresponents a la zona en la qual s'ubica segons les Normes Urbanístiques
ELEMENTS A PRESERVAR	Volumetria i façana corresponent al primer aiguavés, incloent les obertures de les finestres i el tractament del parament.
INTERVENCIÓ PREFERENTS I ADMISSIBLES	IP: Reparar la part baixa del parament seguint el patró existent. Substituir els tancaments de fusteria d'alumini per fusteria tradicional. IA: Restauració, conservació, consolidació, rehabilitació i reestructuració.



CATÀLEG DE PROTECCIÓ DEL PATRIMONI HISTÒRIC DE CONSELL

U-105 LOCALITZACIÓ CARTOGRÀFICA



FOTOGRAFIES





CATÀLEG DE PROTECCIÓ DEL PATRIMONI HISTÒRIC DE CONSELL

1. IDENTIFICACIÓ

DENOMINACIÓ		CODI	U-106
TIPOLOGIA	Casa urbana		
ÚS ACTUAL	Residencial		
AUTORIA			
ESTIL O CORRENT	Arquitectura popular		

2. LOCALITZACIÓ

NUCLI O PARATGE			
ADREÇA / ACCÉS	Carreró transversal al carrer Rector Nadal Munar 11		
REFERÈNCIA CADASTRAL	4212225DD8941S		
ENTORN / CLASSE DE SÒL	El carreró es localitza al centre del poble, a prop dels seus edificis més representatius com són l'Ajuntament, l'església parroquial i la Rectoria.		

3. DESCRIPCIÓ

<p>Casa entre mitgeres, avançada respecte de les façanes dels edificis veïns, de dues plantes i d'un aiguavés amb el vessant cap al frontis. La coberta és de teula àrab antiga.</p> <p>Façanes: el paredat del frontis és de pedra i fang aterracat i pintat de blanc, amb faixes grises que marquen les línies d'imposta. Obertures: l'accés es fa mitjançant un portal d'arc escarser, amb el llindar de pedra viva. A la seva dreta s'obre una finestra allindada. Al pis superior, alineades amb les obertures anteriors, s'obren dues finestres allindades. A l'esquerra del portal i a la façana lateral dreta es conserven dos ferros per fermar la bístia. La façana lateral dreta presenta dues obertures de factura moderna, una a la planta baixa i una a la planta pis.</p> <p>Cantoneres i ràfec: presenta cantoneres de carreus de marès, la cornisa és motllurada i volada de teula.</p>	
CRONOLOGIA	Segle XIX
BIBLIOGRAFIA	

4. ESTAT DE CONSERVACIÓ

ESTAT DE CONSERVACIÓ	Regular. Els paraments presenten humitats i desperfectes.
INTERVENCIIONS	El sòcol ha estat referit de ciment, de manera grollera.

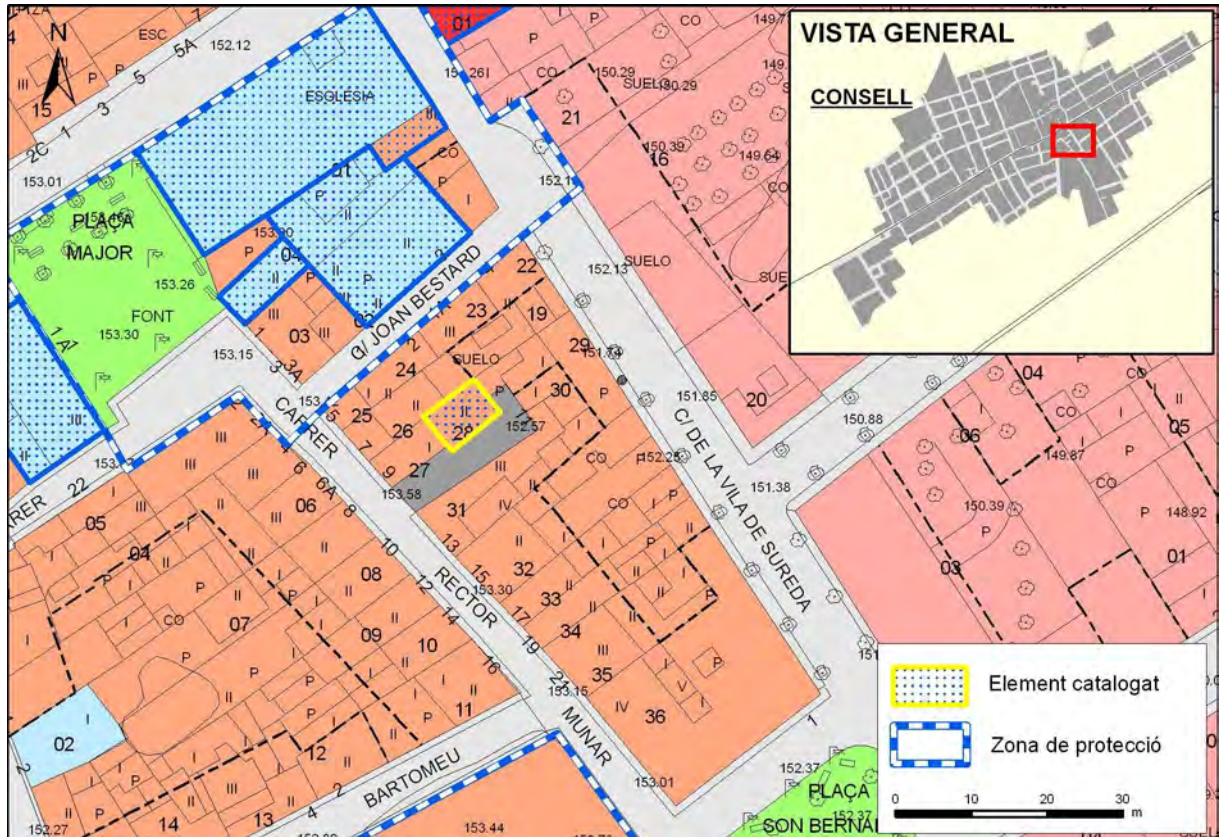
5. PROTECCIÓ DE L'ELEMENT

GRAU DE PROTECCIÓ	C
USOS PERMESOS	Els corresponents a la zona en la qual s'ubica segons les Normes Urbanístiques
ELEMENTS A PRESERVAR	Volumetria i façana corresponent al primer aiguavés incloent les obertures del frontis i el tractament i la decoració del parament. Ferros fermadors.
INTERVENCIIONS PREFERENTS I ADMISSIBLES	IP: Donar un tractament tradicional al sòcol. Eliminar el cablejat. IA: Restauració, conservació, consolidació, rehabilitació i reestructuració.



CATÀLEG DE PROTECCIÓ DEL PATRIMONI HISTÒRIC DE CONSELL

U-106 LOCALITZACIÓ CARTOGRÀFICA



FOTOGRAFIES





1. IDENTIFICACIÓ

DENOMINACIÓ		CODI	U-107
TIPOLOGIA	Casa urbana		
ÚS ACTUAL	Residencial		
AUTORIA			
ESTIL O CORRENT	Arquitectura popular		

2. LOCALITZACIÓ

NUCLI O PARATGE			
ADREÇA / ACCÉS	Carreró transversal al carrer Alcúdia, nº 18		
REFERÈNCIA CADASTRAL	4212214DD8941S		
ENTORN / CLASSE DE SÒL	Casa situada a un carreró del costat de migjorn del carrer Alcúdia. El carreró dona accés a una petita clastra davant la casa.		

3. DESCRIPCIÓ

Casa aïllada, de dues plantes i dos aiguavessos amb el vessant cap al frontis.

Façanes: el paredat és de pedra en verd amb pedretes incrustades a les juntes. La coberta és de teula àrab antiga. **Obertures:** el portal d'accés és d'arc escarser, si bé fou adaptat per instal·lar una vidriera de fusta. El llindar és de pedra viva. Al seu costat esquerra s'obre una finestra i a la planta pis superior es troben dues finestres alineades amb les obertures de la planta baixa. Totes les obertures es troben emmarcades en marès.

Cantoneres i ràfec: presenta cantoneres irregulars de pedra al costat dret i el ràfec és una llivanya senzilla de marès. La canal és de zinc.

CRONOLOGIA	Finals del segle XIX
BIBLIOGRAFIA	

4. ESTAT DE CONSERVACIÓ

ESTAT DE CONSERVACIÓ	Bo.
INTERVENCIIONS	La casa ha estat rehabilitada augmentant l'altura de la planta porxo i renovant-se la coberta

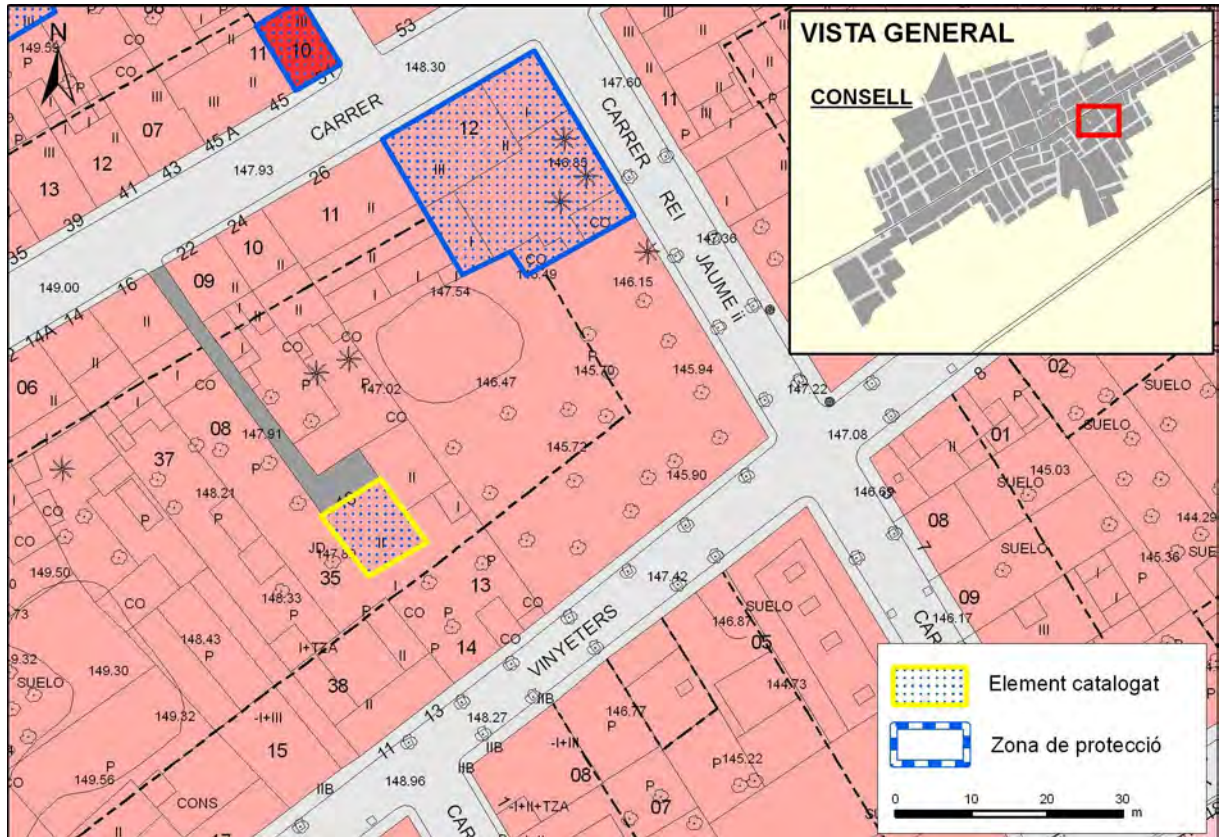
5. PROTECCIÓ DE L'ELEMENT

GRAU DE PROTECCIÓ	C
USOS PERMESOS	Els corresponents a la zona en la qual s'ubica segons les Normes Urbanístiques
ELEMENTS A PRESERVAR	Volumetria i façana corresponent al primer aiguavés incloent totes les obertures i el tractament del parament.
INTERVENCIIONS PREFERENTS I ADMISSIBLES	IP: IA: Restauració, conservació, consolidació, rehabilitació i reestructuració.



CATÀLEG DE PROTECCIÓ DEL PATRIMONI HISTÒRIC DE CONSELL

U-107 LOCALITZACIÓ CARTOGRÀFICA



FOTOGRAFIES

