

## AJUNTAMENT DE CONSELL



### CATÀLEG DE PROTECCIÓ DEL PATRIMONI HISTÒRIC VOLUM 2. ARQUITECTURA (SÒL RÚSTIC), ETNOLOGIA, ARQUEOLOGIA I RESTA D'ELEMENTS CATALOGATS



Gabinet d'Anàlisi Ambiental i Territorial

Octubre 2012



## INDEX

Codi	Nom	Tipologia	Codi antic	Pàgina
SR-1	Masnou	Possessió	R01a	2
SR-2	Son Corcó	Possessió	R04b	7
SR-3	Son Corcó	Possessió	R04a	13
SR-4	Son Bet	Possessió	R05a	18
SR-5	Son Manyes	Casa rural	R07	23
SR-6	Son Lluc	Possessió	R11	26
SR-7	sa Cabana	Possessió	R10a	31
SR-8	es Camp Roig	Casa de pagès	R26	38
SR-9	sa Cabana des Torrer	Casa de pagès	R27	40
SR-10	Son Cosme	Possessió	R14	43
SR-11	es Vinyet	Possessió	R03	48
SR-12	Can Magranó o can Móra	Casa de pagès	R16	52
SR-13	Son Pontiró	Possessió	R18	57
SR-14	Son Boi	Possessió	R19	66
SR-15	Can Magranó	Casa de pagès	R20	71
SR-16	Son Pol	Casa de pagès	R21	75
MO-1	Molí des Vinyet o d'en Nadal	Molí de vent fariner	21	78
MO-2	Molí d'Enmig o d'en Tonet	Molí de vent fariner	R15	81
CA-1	Caseta des Vinyet de can Ribes	Caseta	R25	84
CA-2	Caseta al camí de Muro	Caseta	R24	86
CA-3	Caseta des Pinaret	Caseta	R23	88
CA-4	Caseta des Puig Ventós	Caseta	R12	90
CA-5	Caseta al camí d'en Tonet	Caseta		92
CA-6	Caseta al camí de Muntanya	Caseta		94
CA-7	Caseta al camí des Botadors	Caseta		96
CA-8	Caseta al camí de Muro	Caseta		98
OP-1	Estació ferroviària Consell-Alaró	Estació ferroviària	R06	101
OP-2	Pont des Carril	Pont	R08	104
OP-3	Pont Trencat	Pont	R09	106
PO-1	Pou hort de Son Corcó	Pou		109
PO-2	Pou de Son Bet	Pou	R05b	112
PO-3	Pou de sa Tanca des Oms	Pou	R17	115
PO-4	Pou i sínia de la placeta des Pou	Pou		117
AL-1	Aljub de sa Cabana	Aljub	R10b	120
AL-2	Aljub de Son Pontiró o de cas Torrer	Aljub	R22	123
CR-1	Creu de terme	Creu de terme	R13	126
FI-1	Fita carretera	Fita	R02	128
ES-1	Escut de Son Fillol	Escut		130
ES-2	Escut dels Sureda a sa Cabana	Escut		132
ES-3	Escut dels Moià a sa Cabana	Escut		134
RS-1	Rellotge de sol de Can Ribes	Rellotge de sol		136
CM-1	Camí des Raiguer	Camí		139
CM-2	Camí des Sollerics	Camí		142
CM-3	Antiga carretera Consell-Alaró Ma-2022	Camí		144
CM-4	Camí de Muntanya	Camí		146

<b>Codi</b>	<b>Nom</b>	<b>Tipologia</b>	<b>Codi antic</b>	<b>Pàgina</b>
JA-1	Son Pontiró	Jaciment arqueològic		150
JA-2	es Velar	Jaciment arqueològic		153
JA-3	Son Braó	Jaciment arqueològic		155
JA-4	Sistema hidràulic de Masnou: pou, qanat, síquia i safareig	Jaciment arqueològic		157
JA-5	Necròpoli de Masnou	Jaciment arqueològic		162
PA-1	Torrent de Solleric	Bé paisatgístic i ambiental		165
PA-2	Carrer Nou	Bé paisatgístic i ambiental		168
PA-3	Carrer Roser	Bé paisatgístic i ambiental		171
PA-4	Carreró del carrer Muntanya	Bé paisatgístic i ambiental		174
PA-5	Carreró del carrer Mussol	Bé paisatgístic i ambiental		176
PA-6	Carreró de Cas Moliner	Bé paisatgístic i ambiental		179
PA-7	Carreró de Son Rafel	Bé paisatgístic i ambiental		181
PA-8	Carrer de Palma (números 63 a 73)	Bé paisatgístic i ambiental		183
PA-9	Carrer de Palma (números 83 a 91)	Bé paisatgístic i ambiental		186



## ARQUITECTURA RURAL



## CATÀLEG DE PROTECCIÓ DEL PATRIMONI HISTÒRIC DE CONSELL

## 1. IDENTIFICACIÓ

DENOMINACIÓ	Masnou	CODI	SR-1
TIPOLOGIA	Possessió		
ÚS ACTUAL	Residencial, agrícola-ramader		
AUTORIA			
ESTIL O CORRENT	Cases d'origen medieval amb reformes modernes i contemporànies		

## 2. LOCALITZACIÓ

NUCLI O PARATGE	
ADREÇA / ACCÉS	
REFERÈNCIA CADASTRAL	07016A001000010000DQ
ENTORN / CLASSE DE SÒL	Cases de possessió situades a la zona nordoccidental del terme municipal de Consell. Situades entre Son Corcó, es Vinyet, Can Joan Antoni, sa Vileta, s'Arboçar i Son Antelm. De les cases destaquen dues alzines situades a la pròpia clastra. A la part est de les cases, a uns 300 m d'aquestes, hi ha el sistema hidràulic de Masnou catalogat en fitxa a part.

## 3. DESCRIPCIÓ

**Conjunt** de cases de possessió amb portal forà, clastra, casa dels senyors, casa dels amos, celler, tafona, aljub, bugaderia i altres dependències auxiliars com estables, pallisses, porqueres, vaqueries; a més, destaca dintre de la mateixa propietat, un sistema hidràulic, format per un qanat, una sínia, síquies i dos safareigs, definit en fitxa a part; tot, cases de possessió i sistema hidràulic forma un conjunt unitari.

El buc principal de les **cases** és de planta rectangular, de tres alçades i coberta de terrat (originàriament era de dues plantes i dos aiguavessos amb vessant cap al frontis).

**Organització dels elements:** el conjunt es troba aïllat i s'organitza a través d'una clastra tancada que funciona com a eix distribuïdor de tots els elements. L'accés a la clastra és per un portal forà; a la dreta hi ha les cases dels senyors, de tres plantes, la darrera és una reforma de 1973, i presenta dos cossos adossats, de dues plantes, situats un a cada extrem, un dels quals és de nova construcció i s'aixeca completament fora de la clastra; a banda i banda del portal forà hi ha la casa dels amos; a l'esquerra de la clastra hi ha el buc de l'antiga tafona i celler -fins al 1946 la tafona va servir de celler; després hi ha l'aljub; a la dreta del qual hi ha la sala de la seda on es criaren cucs fins a la primera del s. XIX i les bugaderies; tanca la clastra al fons, un mur alt amb un antiga obertura d'arc carpanell avui desaparegut, quedant sols el buit a la paret; al marge d'aquestes edificacions hi ha els estables, corralasses, sostre, garrovera i les solls.

La **casa dels senyors** té, al cos central, tres plantes, la tercera incorporada el 1973. Aleshores, també es varen substituir les cobertes, de doble vessant, per terrats i es modificaren la majoria de les finestres, originàriament tancades amb una llinda, amb la incorporació d'arcs conopials. Precisament, el tret més característic de la casa dels senyors és la presència d'elements arquitectònics de tradició gòtica mallorquina en l'ornamentació dels murs exteriors, introduïts a la reforma del 1973, alguns dels quals provenen del casal de Can Puigdorfila, també conegut per Can Morlà (Palma), derruït el 1972. De la façana principal de la casa dels senyors s'ha de destacar que el portal d'entrada arran de la reforma de final de la dècada del 1940, va ser desplaçat del centre al costat dret, el qual presenta llinda i brancals de pedra viva. Les obertures són majoritàriament de marès i la reforma de 1973 possiblement hi va introduir llindes d'arc conopial, finestres coronelles i gàrgoles de terrat; la majoria dels ampits de les finestres són ressortits i motllurats. Al frontis a la primera planta hi ha un balcó amb volada de pedra i barana de balustres. Sobre les llindes de les dues finestres balconeres de la planta pis del cos de la casa dels senyors situat a la dreta del portal forà, la part més antiga de les cases, hi ha sengles reproduccions de l'escut de la família Puigdorfila, instal.lats a la reforma de 1973.

**Cantonereres i ràfec:** la casa presenta cantonereres de carreus de marès; el ràfec del cos principal és una filada de carreus de marès posats de pla.

La major part dels baixos de les cases corresponen a l'antic celler —ja n'hi ha un de documentat el 1321—, el qual va ser bastit al voltant del 1600 i encara conserva la coberta de volta originària. El celler de la possessió allotjava una quarantena de bótes.

La **clastra** presenta un trespol natural excepte davant el frontis principal, a l'entrada de les cases dels amos i dels senyors, on hi ha un trespol a mode de voravia ampla de grans còdols. Al mig de la clastra hi ha dues alzines d'alçada considerable. A la dreta del frontis principal de la casa dels senyors es localitza un porxo volat de teules



## CATÀLEG DE PROTECCIÓ DEL PATRIMONI HISTÒRIC DE CONSELL

sostingut per pilars de marès, sobre el portal d'accés a les dependències dels amos.

El **portal forà** és d'una crugia i presenta a l'entrada un arc carpanell de marès, excepte els baixos dels brancals que són de pedra viva i tenen adossats dos escopidors de pedra; un arc rodó de marès s'obre cap a la clastra; el trespol és natural i el sostrat de volta de marès; la coberta exterior és de terrat; el ràfec és una filada de carreus de marès posats de pla.

La majoria de **construccions auxiliars** que envolten la clastra, inclosa la tafona, presenten els paredats de pedra i morter de calç i les cobertes de teula àrab.

A l'esquerra del portal forà s'ha de remarcar la presència d'una dependència, a la qual s'accedeix a través d'un portal que presenta damunt la llinda una fornícula, la qual cosa indica que es podria tractar de l'entrada de l'antiga capella; l'interior d'aquesta construcció és cobert per trams de volta per arista romana, de marès, construïda al voltant del 1880. Al costat esquerre de la clastra, es troba també l'antiga **tafona** —tot i que ja n'hi ha una de consignada el 1683—, que du gravada la data del 1696 a la llinda del portal. Aquesta construcció es va fer servir com a celler fins al 1946. No es conserven in situ les peces de la tafona però sí dos magatzems d'oliva.

L'**aljub** és de planta rectangular amb la base atalussada; presenta paredats de pedra i fang aterracats; les parets són atalussades; hi ha una escala d'un tram adossada a la part exterior. Sota l'escala es forma un petit arc amb cantons de marès en el qual es localitza un grifó per buidar l'aljub.

<b>CRONOLOGIA</b>	Medieval amb reformes modernes i contemporànies
<b>BIBLIOGRAFIA</b>	B. Campins, 2000: 35, 36, 78-82. GEM, tom X: 316, 317. R. Rosselló, 2001: 12

### 4. ESTAT DE CONSERVACIÓ

<b>ESTAT DE CONSERVACIÓ</b>	Bo amb algunes intervencions menors realitzades als paraments amb poca cura. Els paraments de les edificacions que no corresponen a les cases dels senyors presten nombroses erosions. Algunes de les finestres de la planta superior de la casa dels senyors es troben paredades.
<b>INTERVENCIONS</b>	Durant el segle XX les cases es van reformar molt. L'any 1940 es va desplaçar el portal principal cap a la dreta del frontis. Les cases van tenir una gran reforma l'any 1973, es substituïren les cobertes de teulada per terrats i es va afegir una tercera planta a la casa dels senyors. El tram de parament entre el portal forà i la casa dels senyors es troba referit de ciment.

### 5. PROTECCIÓ DE L'ELEMENT

<b>GRAU DE PROTECCIÓ</b>	B
<b>USOS PERMESOS</b>	Els corresponents a la zona en la qual s'ubica segons les Normes Urbanístiques
<b>ELEMENTS A PRESERVAR</b>	Estructura i façanes incloent totes les obertures del buc principal de les cases, de tres plantes d'altura a la zona central i dues plantes als extrems. Volumetria, estructura i tractament dels parament -paredat en verd- del portal forà i del buc de l'antiga tafona i resta de construccions com la sala de la seda i la bugaderia. Portal de l'antiga capella i de la tafona. Clastra. Aljub de la clastra. Trams emmacats al davant dels diferents portals de la clastra i de la casa dels amos. Coberta de volta de la planta baixa de les cases.
<b>INTERVENCIONS PREFERENTS I ADMISSIBLES</b>	IP: Recuperar el tractament tradicional del parament situat entre el portal forà i la casa dels senyors, seguint el model del parament situat a l'esquerra del portal forà. Recuperar l'arc carpanell de comunicació entre la clastra i la zona posterior de les cases. IA: Restauració, conservació, consolidació, rehabilitació. S'admet la recuperació de la coberta de teula àrab per al buc corresponent a la casa dels senyors mantenint el nombre de plantes dels diferents cossos.

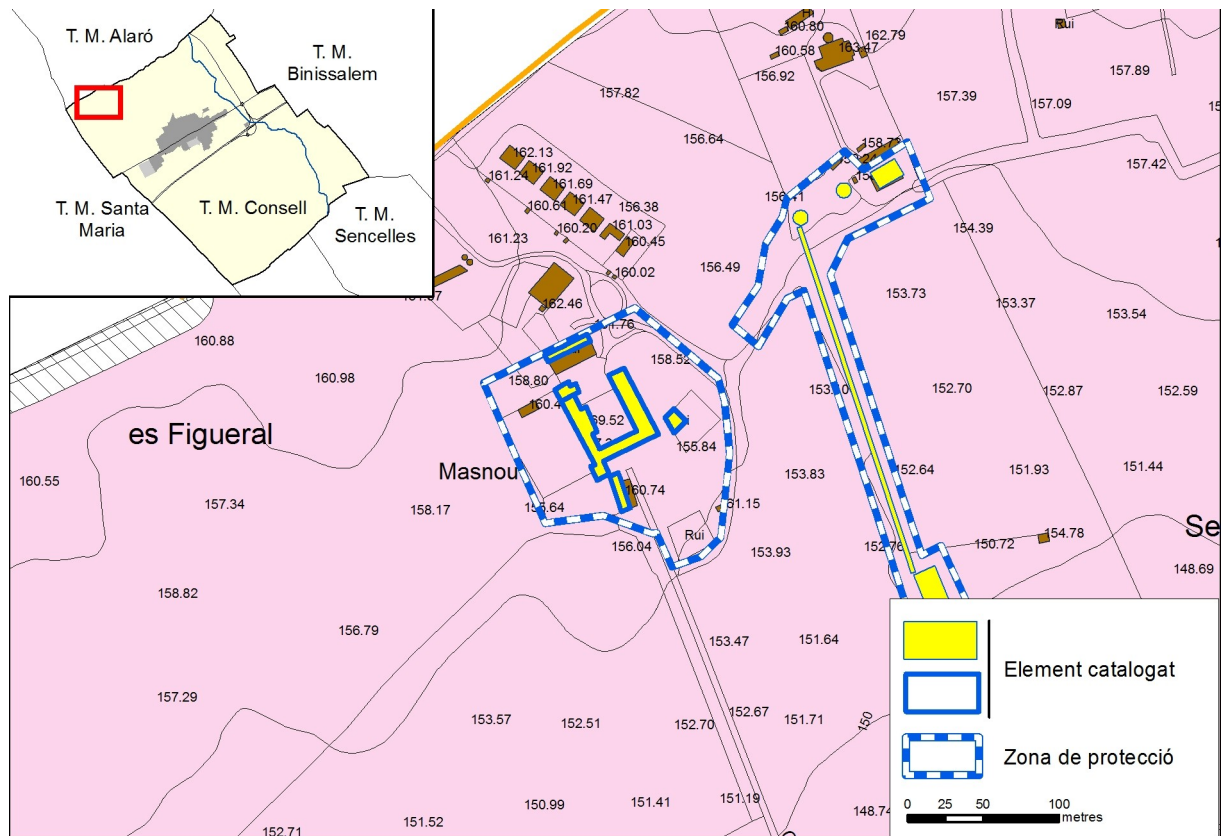
### 6. DEFINICIÓ DE LA ZONA DE PROTECCIÓ

Es delimita com a zona de protecció una franja envoltant les cases amb el concret traçat que figura en la documentació gràfica adjunta. En aquesta zona no es podrà fer cap tipus d'edificació.



## CATÀLEG DE PROTECCIÓ DEL PATRIMONI HISTÒRIC DE CONSELL

### SR-1 LOCALITZACIÓ CARTOGRÀFICA



### FOTOGRAFIES











## 1. IDENTIFICACIÓ

DENOMINACIÓ	Son Corcó	CODI	SR-2
TIPOLOGIA	Possessió		
ÚS ACTUAL	Residencial, agrícola-ramader		
AUTORIA			
ESTIL O CORRENT	Arquitectura tradicional amb reformes modernes i contemporànies		

## 2. LOCALITZACIÓ

NUCLI O PARATGE			
ADREÇA / ACCÉS	Camí de Son Corcó		
REFERÈNCIA CADASTRAL	07016A001002940000DT		
ENTORN / CLASSE DE SÒL	Cases de possessió avui dividides en dues propietats. Situatedes entre Son Bet, Masnou, Son Palou i es Velar. Les cases es troben vora el camí de Son Corcó, al qual dóna nom, i vora les cases i pou de Son Bet catalogades en fitxes a part. El seu entorn més immediat el conformen tancats conrats de cereal, ametlerar i algun garrover. Vora les cases hi ha l'Ullastre de Son Corcó i dintre de la finca hi ha el Pi de Son Corcó, únics arbres del terme municipal de Consell que formen part del llistat d'arbres catalogats com a singulars amb els núm. 54 i 55.		

## 3. DESCRIPCIÓ

**Conjunt** de cases de possessió avui segregades i dividides en dues propietats. El conjunt unitari el conformen les cases de l'amo, cases del senyor, antic celler amb cups, tafona, clastra amb cisterna, era de batre, sestadors, pou, hort i altres dependències auxiliars. Aquesta fitxa descriu part del cos principal de les cases que inclou cases de l'amo i cases dels senyor, l'antic celler amb cups, part de la clastra amb cisterna, altres dependències auxiliars, l'hort i el pou.

Les cases de possessió, antic celler amb cups, tafona i altres dependències formen un buc en U que envolta una clastra. El buc principal de les cases són de tres plantes i cobertes amb vessants compostes i presenten un cos adossat que tanca la clastra per la dreta, de dues plantes i un aiguavés que vessa cap a la clastra. L'orientació de les cases és cap al sud. Totes les cobertes són de teula àrab.

**Organització dels elements:** la part corresponent a aquesta fitxa es troba a l'esquerra, al fons de la clastra i a la part posterior de les cases; part del cos principal corresponen a les cases dels amos i casa dels senyors situades al fons i a l'esquerra de la clastra; el celler queda integrat a la segona crugia d'aquest cos d'edificacions; a darrera de les cases hi ha els cups adossats i un hort amb un pou central.

**Façanes:** el cos principal de tres plantes presenta els paredats de pedra i fang amb un enllestiment polit; dues faixes ressortides situades a la separació de plantes recorren la façana lateral i la façana posterior; la majoria d'obertures presenten un emmarcament ressortit i pintat de color ocre. **Obertures:** que donen a la clastra, a la planta baixa un portal allindanat que s'obre a la casa dels amos; a la planta pis, un portal allindanat, el qual abans era una finestra balconera; avui s'ha construït una escala nova d'un tram, adossada al cos principal, que dóna accés a la planta pis; a la segona planta, un finestró apaïsat; la façana lateral i la façana posterior repeteixen el mateix esquema de cinc obertures: cinc finestres a la primera planta i cinc finestrons apaïssats a la segona planta. Totes les finestres presenten la proporció mallorquina rectangular en vertical.

**Cantoneres i ràfec:** el cos principal, de tres plantes, presenta cantoneres de marès i el ràfec és una cornisa motllurada pintada de color ocre, canal de zinc i volada de teula.

**Interiors:** de dues crugies en el cos de tres plantes a ambdós bucs que envolten la clastra. L'accés actual a la planta baixa és per un portal allindanat a l'esquerra de la clastra que s'obre a una cuina. La cuina comunica amb el cos situat al fons de la clastra que presenta un gran arc carpanell molt rebaixat a la separació de crugies, avui en part paredat; aquest arc presenta pilastres amb base ressortida i capitells motllurats. La primera crugia presenta sostrat de taulons a escaire del frontis. A la segona crugia hi ha l'antic **celler** que conserva les aixetes, i dos **cups** de pedra viva, adossats a la part posterior de la casa, i, coberts per una porxada de teula àrab. L'antic celler presenta un arc carpanell de marès situat a escaire de l'altre arc; la zona esquerra encara conserva part del sostrat de taulons a escaire del frontis i a la dreta el sostrat és nou, de bloquets de formigó.

A la **clastra** hi ha un coll de **cisterna** quadrangular de pedra viva; aquest coll abans era adossat a la façana de la casa i es va desplaçar al mig de la clastra (f.o.); presenta interessants ferros ornats amb un reganyol i una figura



## CATÀLEG DE PROTECCIÓ DEL PATRIMONI HISTÒRIC DE CONSELL

animal que suporta la corriola.

**Portassa:** al costat de ponent de les cases s'adossa el buc corresponent a la portassa, de planta quadrangular i coberta plana amb terrassa. El parament és de pedra i fang i es troba referit. S'hi obre un portal d'arc carpanell en marès i escopidors de pedra.

L'**hort** es troba a la part posterior de les edificacions i presenta un **pou** al centre; el coll del pou és rodó amb els paredats de pedra i morter de calç, aterracat. Una paret, amb altures diverses i tractament mixt (en sec i en verd) tanca l'antic hort situat a l'entorn de les cases.

**CRONOLOGIA** Segle XVII amb reformes modernes i contemporànies

**BIBLIOGRAFIA** B. Campins, 2000: 83-84. GEM, tom XI: 67. R. Rosselló, 2001: 13.

### 4. ESTAT DE CONSERVACIÓ

**ESTAT DE CONSERVACIÓ** Regular. El parament es troba deteriorat, amb nombrosos descrostats i humitats.

**INTERVENCIÓ** S'ha construït un nou forjat, de bigues i blocs de formigó, a la planta pis sobre l'estança corresponent a l'antic celler. S'ha construït una escala nova a la clastra per accedir a la planta primera i s'ha desplaçat el coll de la cisterna del frontis al lloc actual. Al cós adossat de la part posterior s'ha practicat una gran obertura allindanada instal.lant una biga de formigó.

### 5. PROTECCIÓ DE L'ELEMENT

**GRAU DE PROTECCIÓ** B

**USOS PERMESOS** Els corresponents a la zona en la qual s'ubica segons les Normes Urbanístiques

**ELEMENTS A PRESERVAR** Volumetria, estructura i façanes incloent totes les obertures i el tractament del parament de les cases, enllestit polit. Arcs carpanells, cups de pedra viva del celler, clastra amb cisterna, pou de l'hort. Portassa amb arc rebaixat i escopidors de pedra. Paret de tancament de l'antic hort.

**INTERVENCIÓ PREFERENTS I ADMISSIBLES**  
IP: Reparar el parament, mantenint el tractament decoratiu de faixes i emmarcats. Substituir les canals de PVC per canals de zinc.  
IA: Restauració, conservació, consolidació, rehabilitació. S'admet l'eliminació del cós afegit a la part posterior de les cases, amb el gran portal allindanat.

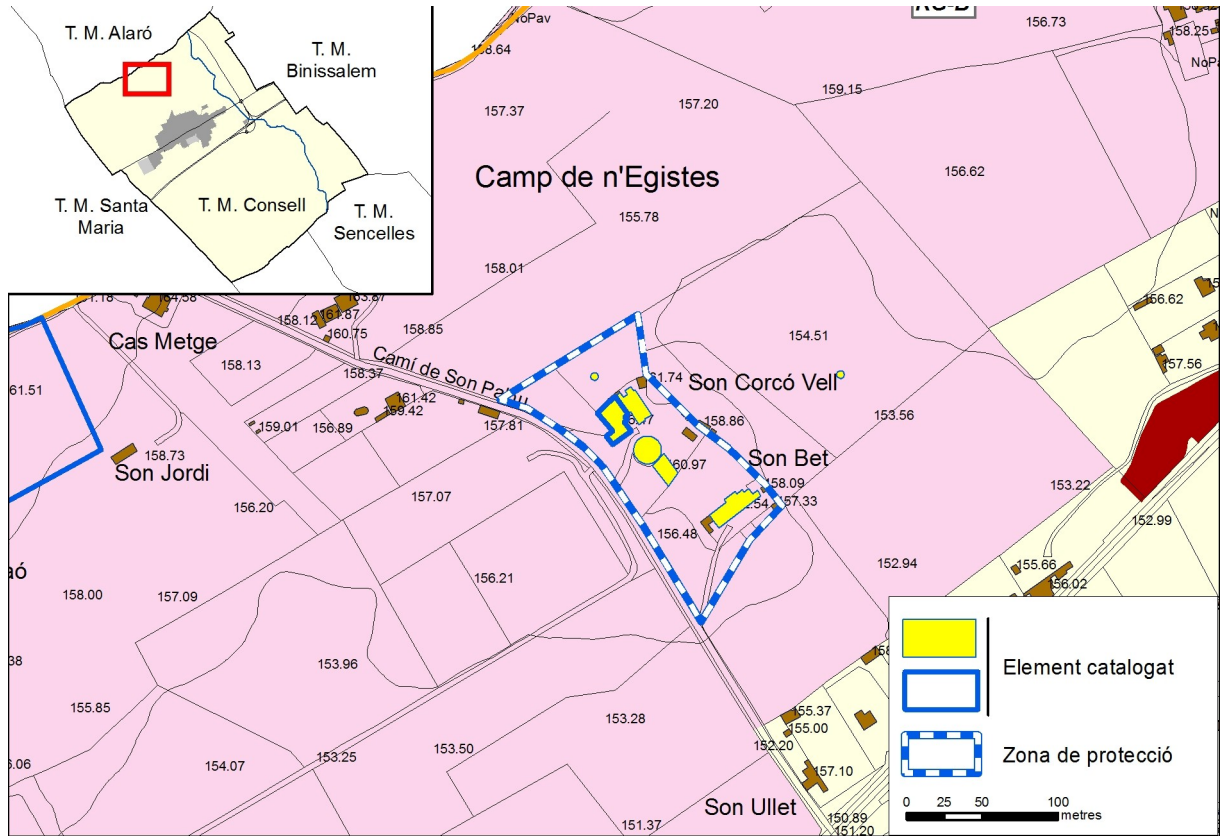
### 6. DEFINICIÓ DE LA ZONA DE PROTECCIÓ

Es delimita com a zona de protecció una franja envoltant les cases amb el concret traçat que figura en la documentació gràfica adjunta. En aquesta zona no es podrà fer cap tipus d'edificació.



# CATÀLEG DE PROTECCIÓ DEL PATRIMONI HISTÒRIC DE CONSELL

## SR-2 LOCALITZACIÓ CARTOGRÀFICA



FOTOGRAFIES





Fotografies de la pàgina: ARCA 2004



Fotografies de la pàgina: ARCA 2004



**1. IDENTIFICACIÓ**

DENOMINACIÓ	Son Corcó	CODI	SR-3
TIPOLOGIA	Possessió		
ÚS ACTUAL	Residencial, agrícola-ramader		
AUTORIA			
ESTIL O CORRENT	Arquitectura tradicional amb reformes modernes i contemporànies		

**2. LOCALITZACIÓ**

NUCLI O PARATGE			
ADREÇA / ACCÉS	Camí de Son Corcó		
REFERÈNCIA CADASTRAL	07016A001002930000DL		
ENTORN / CLASSE DE SÒL	Cases de possessió avui dividides en dues propietats. Situades entre Son Bet, Masnou, Son Palou i es Velar. Les cases es troben vora el camí de Son Corcó, al qual dona nom, i vora les cases i pou de Son Bet catalogades en fitxes a part. El seu entorn més immediat el conformen tancats conrats de cereal, ametlerar i algun garrover. Vora les cases hi ha l'Ullastre de Son Corcó i dintre de la finca hi ha el Pi de Son Corcó, únics arbres del terme municipal de Consell que formen part del llistat d'arbres catalogats com a singulars a l'arxipèlag Balear i l'arxipèlag Pitiús amb els núm. 54 i 55.		

**3. DESCRIPCIÓ**

Conjunt de cases de possessió avui segregades i dividides en dues propietats. El conjunt unitari el conformen les cases de l'amo, cases del senyor, antic celler amb cups, tafona, clastra amb cisterna, era de batre, sestadors, pou, hort i altres dependències auxiliars. Aquesta fitxa descriu part del cos principal de les cases, la tafona, part de la clastra, els sestadors, l'era de batre i altres dependències auxiliars.

Les cases de possessió, antic celler amb cups, tafona i altres dependències formen un buc en U que envolta una clastra. El buc principal de les cases són de tres plantes i vessants compostes i presenten un cos adossat que tanca la clastra per la dreta, de dues plantes i un aiguavés que vessa cap a la clastra. L'orientació de les cases és cap al sud. Totes les cobertes són de teula àrab.

**Organització dels elements:** la part corresponent a aquesta fitxa es troba a la dreta de la clastra; part del cos principal corresponent a les cases dels senyors situades al fons i a la dreta de la clastra; la tafona queda integrada en aquest cos d'edificacions; davant les cases hi ha l'era de batre i al fons de l'era hi ha els sestadors.

**Façanes:** el cos principal de tres plantes presenta els paredats de pedra i fang amb un enllestiment polit; dues faixes ressortides situades a la separació de plantes recorren el capcer esquerre i la façana posterior; la majoria d'obertures presenten un emmarcament ressortit i pintat de color ocre i les que donen a la clastra presenten un segon emmarcament amb una faixa de color blanc; el cos de dues plantes presenta iguals paredats, sense faixes, i, amb emmarcament de color ocre de les obertures. **Obertures:** al frontis principal, a la planta baixa un portal escarser i un portal allindanat, aquest darrer de nova construcció; a la planta pis, una finestra balconera; a la segona planta un finestró apaïsat; al frontis del cos de dues plantes, a la planta baixa, dos portals allindanats i una finestra; a la planta pis, tres finestres, una d'elles balconera. Al capcer s'ha obert una gran porta allindanada i s'ha instal·lat una porta de garatge, en la seva vertical, a la planta pis, es disposa una finestra balconera. Al costat del nord-est s'ha adossat un cós de nova construcció de dues plantes i un aiguavés. Els paraments són de pedra vista a la planta baixa i referits i pintats de blanc a la planta pis. Un portal d'arc rebaixat i una galeria porticada amb cinc pilars de marès són els trets més destacables d'aquest cos nou.

**Cantonereres i ràfec:** el cos de tres plantes presenta cantonereres de marès i el ràfec és una cornisa motllurada pintada de color ocre, canal de zinc i volada de teula; el cos de dues plantes presenta cantonereres aparents pintades de color ocre i el ràfec és de llivanya, canal de zinc i volada de teula.

**Interiors:** de dues crugies en el cos de tres plantes; d'una crugia en el cos d'una planta. Els interiors de la casa no s'han visitat.

La **tafona**, integrada al cos de les cases, presenta paredats de pedra i fang aterracats amb ciment mallorquí i alguna paret nova de marès. D'una crugia. El sostre també s'ha fet nou de bloquets de formigó, probablement rebaixat en alçada. El trespol és natural. Es conserva el trull i part dels estris propis de les tafones; en una de les cuixeres de pedra viva apareix la data inscrita de 1880. Hi ha dos magatzems d'oliva amb volta rodona aterracada, espai dividit en dues zones que s'obre cap a la dependència per un arc rodó de marès; la paret de divisió dels



## CATÀLEG DE PROTECCIÓ DEL PATRIMONI HISTÒRIC DE CONSELL

magatzems presenta un pilar octogonal de peces de marès. Hi ha restes de l'aparell de la tafona en els exteriors de les cases.

L'era de batre situada davant les cases és de planta circular, sobrealçada respecte del sòl i envoltada per una paret de pedra a la part exterior. Des de l'era es pot accedir a un dels aiguavessos dels sestadors.

Els **sestadors** formen un cos aïllat, de planta rectangular, de dues crugies i d'una sola planta de dos aiguavessos amb vessant cap al frontis. La coberta és de teula àrab antiga. Els paredats són de pedra i fang aterracats. L'edifici presenta cantoneres de carreus escairats de marès i el ràfec és de llivanya i volada de teula. Obertures: al frontis hi ha tres portals allindanats amb la llinda i brancals de varies peces de marès; al capcer esquerre, hi ha un portal escarser amb les dovelles i els brancals de varies peces de marès enrasat; aquest portal s'obre damunt l'era de batre. Interiors: el trespol és de terra; el sostrat és de taulons i canyissada a escaire del frontis. Hi ha restes d'aparell de tafona a l'interior.

Una paret, amb altures diverses i tractament mixt (en sec i en verd) tanca l'antic hort situat a l'entorn de les cases.

<b>CRONOLOGIA</b>	Segle XVII amb reformes modernes i contemporànies
<b>BIBLIOGRAFIA</b>	B. Campins, 2000: 83-84. GEM, tom XI: 67. R. Rosselló, 2001: 13.

### 4. ESTAT DE CONSERVACIÓ

<b>ESTAT DE CONSERVACIÓ</b>	Bo
<b>INTERVENCIÓNS</b>	Les cases han estat reformades afegint-se un cos de nova construcció al costat nord-est i obrint un portal allindanat en planta baixa al frontis del cos de tres plantes i un gran portal allindanat al capcer del cos de dues plantes. S'ha renovat el forjat de la planta pis, de bigues i blocs de formigó, a la zona de la tafona.

### 5. PROTECCIÓ DE L'ELEMENT

<b>GRAU DE PROTECCIÓ</b>	B
<b>USOS PERMESOS</b>	Els corresponents a la zona en la qual s'ubica segons les Normes Urbanístiques
<b>ELEMENTS A PRESERVAR</b>	Volumetria, estructura i façanes del buc original de les cases incloent totes les obertures del frontis de la clastra i la finestra balconera del capcer, i el tractament del parament de les cases, enllestí polit. Tafona incloent les peces que es conserven in situ (trull, rutló, cuixeres i magatzems d'oliva). Clastra. Era de batre. Volumetria i façanes dels sestadors incloent les obertures i el tractament del parament, de pedra i fang aterracats. Paret de tancament de l'antic hort.
<b>INTERVENCIÓNS PREFERENTS I ADMISSIBLES</b>	IP: Eliminar el forjat intermig de blocs de formigó de la tafona. Donar un tractament tradicional a la porta allindanada del capcer. IA: Restauració, conservació, consolidació, rehabilitació.

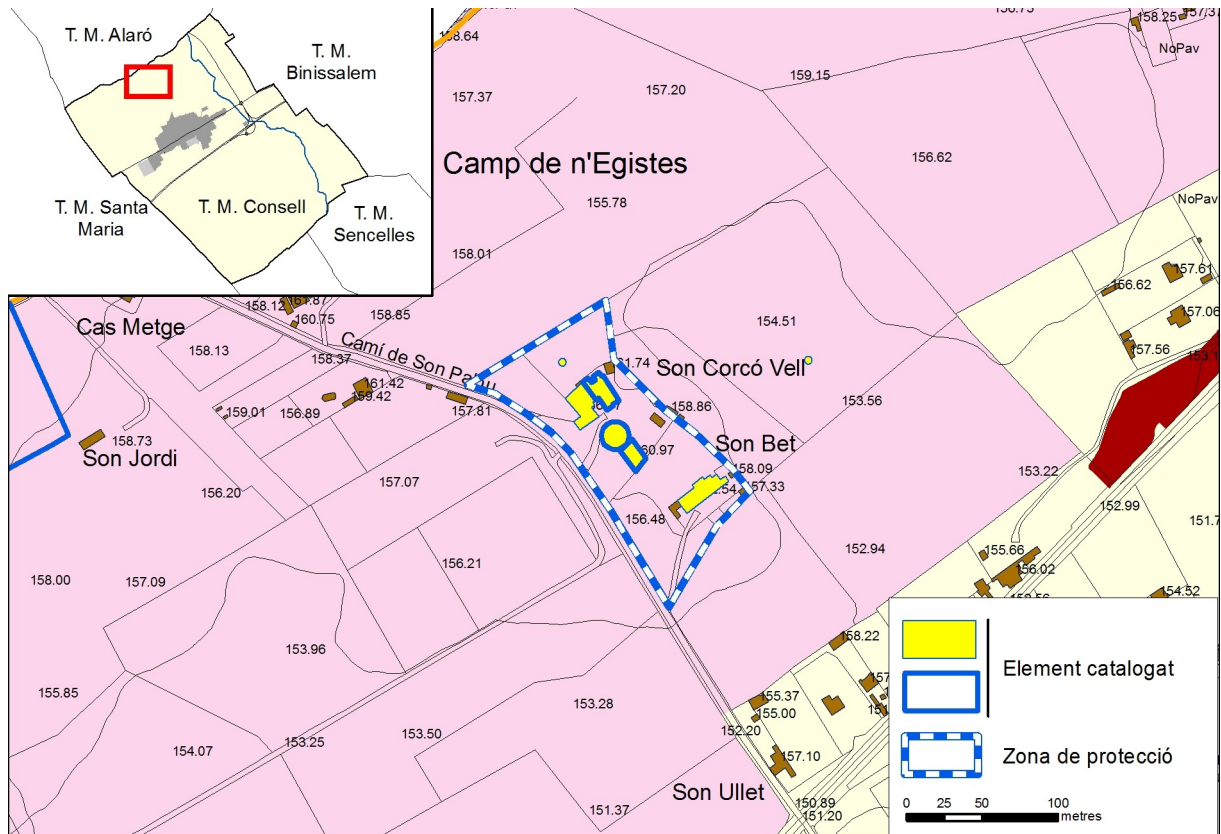
### 6. DEFINICIÓ DE LA ZONA DE PROTECCIÓ

Es delimita com a zona de protecció una franja envoltant les cases amb el concret traçat que figura en la documentació gràfica adjunta. En aquesta zona no es podrà fer cap tipus d'edificació.



## CATÀLEG DE PROTECCIÓ DEL PATRIMONI HISTÒRIC DE CONSELL

### SR-3 LOCALITZACIÓ CARTOGRÀFICA



### FOTOGRAFIES







Fotografies de la pàgina: ARCA 2004

**1. IDENTIFICACIÓ**

DENOMINACIÓ	Son Bet	CODI	SR-4
TIPOLOGIA	Possessió		
ÚS ACTUAL	Residencial, agrícola-ramader		
AUTORIA			
ESTIL O CORRENT	Arquitectura tradicional amb reformes del s. XIX i XX		

**2. LOCALITZACIÓ**

NUCLI O PARATGE	
ADREÇA / ACCÉS	Camí de Son Corcó
REFERÈNCIA CADASTRAL	07016A001000360000DT
ENTORN / CLASSE DE SÒL	Petites cases de possessió situades entre Son Huguet i Son Corcó. Les cases de Son Bet es troben aïllades dintre de tancats que circueixen majoritàriament ametlerar, alguns garrovers i figueres. Els seus voltants són camps de conreu de cereal. Des de Son Bet hi ha unes excel·lents vistes cap a la serra de Tramuntana. Rera les cases hi ha la possessió de Son Corcó també catalogada en fitxa a part. A la dreta hi ha un gran tancat amb el Pou de Son Bet al centre, element arquitectònic també catalogat en fitxa a part. Cal destacar un ullastre situat al costat de Son Corcó, rera Son Bet, que forma part dels arbres catalogats com a singulars amb el núm. 55 del llistat.

**3. DESCRIPCIÓ**

**Conjunt** format per petites cases de possessió amb carrera, cisterna, hort, pou (definit en fitxa a part), estables, porqueres i altres dependències auxiliars. La **casa** és de planta rectangular, de dues plantes i dos aiguavessos amb vessant cap al frontis; el buc principal de les cases és orientat cap al sud. Les cobertes són de teula àrab. **Organització dels elements:** el conjunt és aïllat amb carrera, cisterna i un petit hort davant les cases; a l'esquerra i adossats a les cases hi ha els estables; a la dreta hi ha les pallisses. Més a l'esquerra de les cases hi ha porqueres i altres dependències auxiliars.

**Façanes:** el frontis presenta els paredats de pedra i fang aterracats. La coberta és de teula àrab antiga. Vora el portal d'accés hi ha dos pedrissos i un quadre de trespol de còdols. **Obertures:** a la planta baixa, el portal d'accés és rodó de bastant regràs i presenta els brancals d'una peça de pedra viva i l'arc de marès; al costat del portal es conserva una anella fermadora; dues finestres amb els brancals d'una peça i llinda de dues peces, tot enrasat, els ampits són ressortits i motllurats, de dues peces, tot és de marès; a més, a la dreta, hi ha un finestró amb esplandit; a la planta pis, dues finestres iguals que les de la planta baixa. Totes les finestres, excepte la de les pallisses, presenten la proporció mallorquina rectangular en vertical. A la dreta de la casa, hi ha a planta baixa una portassa d'ansa-paner de marès i a la planta pis, la finestra quadrangular de les pallisses. A l'esquerra de la casa hi ha adossats els estables, d'una sola planta, que presenten una portassa allindanada amb els brancals de marès i la llinda és una biga de formigó.

**Cantonereres i ràfec:** no s'observen cantonereres, excepte en els estables on al frontis hi ha una cantonera de marès amb un talús adossat. El ràfec és una doble filada de teules girades, a la filada original es conserven algunes **teules pintades** amb inscripcions (sembla llegir-se una data -1785- i unes frases en català), canal de zinc i volada de teula.

**Interiors:** la casa és de dues crugies. Presenta un arc molt rebaixat a la separació de crugies amb les pilastres, bases i capitells de pedra viva, els dos darrers motllurats i l'arc presenta un enllestí arenat. El trespol és de calç i macolí; els sostrats de la primera i segona crugia són de bigues de fusta a escaire del frontis. A l'esquerra de la segona crugia arrenca l'escala d'un sol tram amb buc tancat a partir del cinquè graó; l'arrambador és de ferro i els graons són fioles de gerrer. Vora l'escala hi ha l'accés a la **cuina** que conserva la xemeneia de bomba de canyissada, el cossi de la bugada, escuradors de pedra viva i prestatgeria d'obra; el trespol a la zona de la llar és de còdols i la resta de macolí i calç; el sostrat és de bigues paral·leles al frontis; també conserva una cuina de carbó i destaquen els ferros i fusteria d'un petit finestró situat damunt els escuradors. En el buit de l'escala hi ha les antigues piques d'oli.

La **carrera** presenta el trespol natural i una **cisterna** que la separa del petit hort. El coll de la cisterna és de planta circular amb l'ampit de pedra viva.

Els **estables**, d'una sola crugia a escaire del frontis, presenten trespol de terra i en part de còdols; el sostrat és una



## CATÀLEG DE PROTECCIÓ DEL PATRIMONI HISTÒRIC DE CONSELL

volta de canó aterracada. Es conserven les menjadores de fusta.	
Entre altres dependències auxiliars com porqueres, situades a l'esquerra de les cases, destaca una construcció per la coberta interior de volta de marès. El <b>pou</b> de Son Bet, situat al bell mig de la finca, es descriu en fitxa a part.	
<b>CRONOLOGIA</b>	Segle XVIII
<b>BIBLIOGRAFIA</b>	B. Campins, 2000: 82, 83.

### 4. ESTAT DE CONSERVACIÓ

<b>ESTAT DE CONSERVACIÓ</b>	Regular. El parament del frontis presenta descrostats en la part baixa. Algunes de les dependències annexes, com la pallisa i el buc adossat al seu costat dret, tenen la coberta i algun dels murs esbucats.
<b>INTERVENCIIONS</b>	Les cases han estat reformades renovant-se la coberta i rematant la façana amb una doble cornisa de caps de teula a la façana principal i triple cornisa a la façana posterior. S'ha obert un portal allindanat als estables instal.lant una biga de formigó . A la façana posterior posterior s'hi adossa una construcció de bloc de formigó referit.

### 5. PROTECCIÓ DE L'ELEMENT

<b>GRAU DE PROTECCIÓ</b>	B
<b>USOS PERMESOS</b>	Els corresponents a la zona en la qual s'ubica segons les Normes Urbanístiques
<b>ELEMENTS A PRESERVAR</b>	Volumetria, estructura i façanes incloent totes les obertures del frontis. Pedrissos i trespol de còdols del portal. Cornisa de caps de teula amb les teules pintades. Portassa d'ansa-paner. Trespol de calç i macolí. Cuina antiga. Piques d'oli. Carrera i cisterna de coll circular. Volta de canó dels estables.
<b>INTERVENCIIONS PREFERENTS I ADMISSIBLES</b>	IP: Reconstruir els paraments esbucats i la coberta de la pallissa i del buc adossat a la seva dreta. Reparar el parament del frontis seguint el patró existent. Donar un tractament tradicional al portal allindanat dels estables. Eliminar l'afegit de blocs de formigó de la façana posterior. Eliminar el cablejat IA: Restauració, conservació, consolidació, rehabilitació.

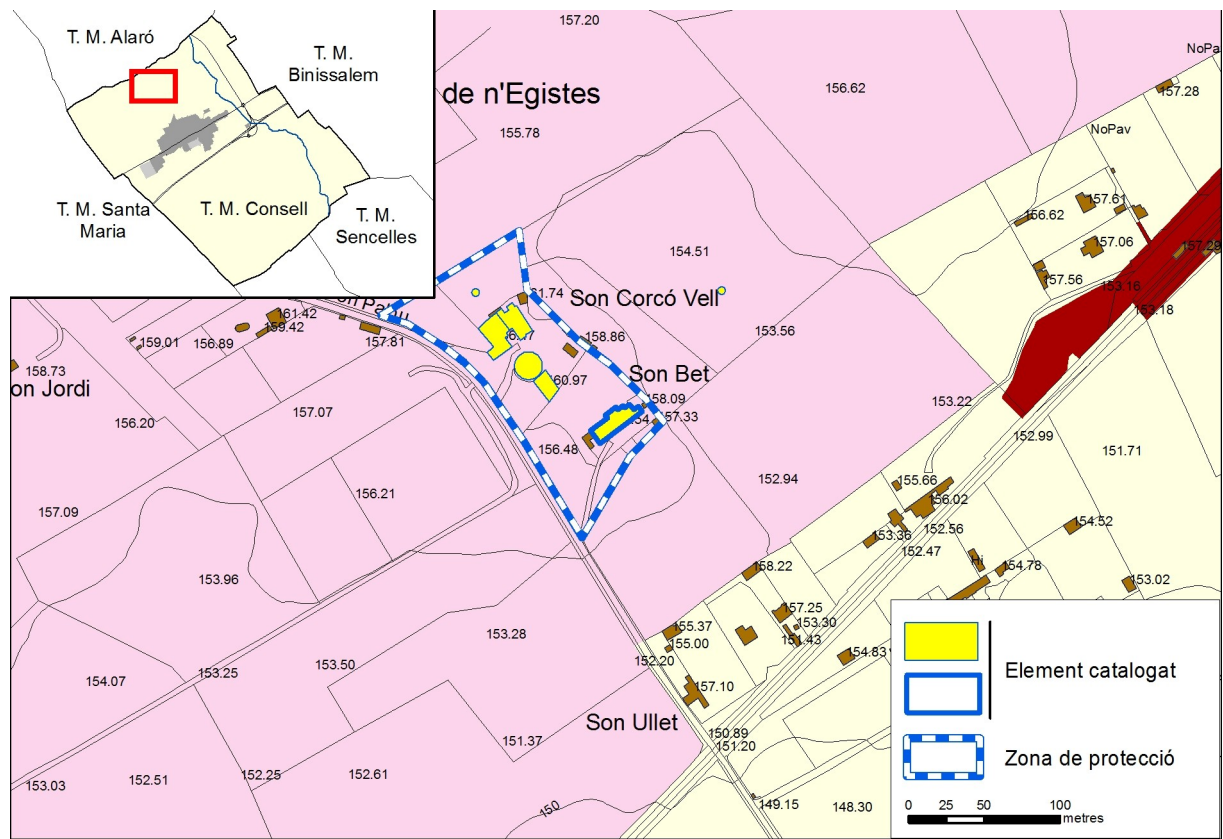
### 6. DEFINICIÓ DE LA ZONA DE PROTECCIÓ

Es delimita com a zona de protecció una franja envoltant les cases amb el concret traçat que figura en la documentació gràfica adjunta. En aquesta zona no es podrà fer cap tipus d'edificació.
---



## CATÀLEG DE PROTECCIÓ DEL PATRIMONI HISTÒRIC DE CONSELL

### SR-4 LOCALITZACIÓ CARTOGRÀFICA



### FOTOGRAFIES







Fotografies de la pàgina: ARCA 2004



Fotografies de la pàgina: ARCA 2004



## CATÀLEG DE PROTECCIÓ DEL PATRIMONI HISTÒRIC DE CONSELL

## 1. IDENTIFICACIÓ

DENOMINACIÓ	Son Manyes	CODI	SR-5
TIPOLOGIA	Casa rural		
ÚS ACTUAL	Residencial		
AUTORIA	Promotor: Antoni Barceló García de Paredes, de <i>Son Manyes</i>		
ESTIL O CORRENT	Arquitectura tradicional (segle XX)		

## 2. LOCALITZACIÓ

NUCLI O PARATGE	
ADREÇA / ACCÉS	Camí de s'Estació
REFERÈNCIA CADASTRAL	07016A001001220000DW
ENTORN / CLASSE DE SÒL	La casa es troba molt propera a l'estació del tren de Consell i Alaró, catalogada amb fitxa a part. El seu entorn més immediat el conformen l'estació amb vies i andanes, i varis fileres de tuies i plataners. La casa té un jardí al davant amb pins de considerable grandària.

## 3. DESCRIPCIÓ

**Conjunt** format per casa i jardí al davant. La casa és aïllada, de planta rectangular, de dues plantes i dos aiguavessos amb vessant cap al frontis. De la coberta, de teula àrab, sobresurt una torreta mirador de forma rectangular, de marès, amb finestrons i teuladeta a doble vessant.

**Façanes:** la casa és de pedra i fang amb el frontis aterrat amb petites pedres incrustades i deixant bastant la pedra vista. A l'esquerra del frontis els paredats són de carreus de marès, pareixen d'una reforma posterior i ampliació de la casa cap a l'esquerra. **Obertures:** presenten distribució simètrica. A la planta baixa, el portal d'accés és allindanat amb un petit porxet volat de teules a sobre, i dues finestres; a la planta pis tres finestres; totes les obertures presenten els brancals i la llinda de vàries peces de marès, tots enrasats; els ampits de les finestres són fioles de test. A l'esquerra del frontis hi ha una portassa allindanada, de marès. Totes les finestres presenten la proporció mallorquina rectangular en vertical.

**Cantoneres i ràfec:** presenta cantoneres de carreus de marès enqueixalat. El ràfec és de llivanya, canal de zinc i volada de teula.

El **jardí** situat davant la casa és format per pasteres de pedres irregulars i conserva una certa simetria en la seva distribució. Hi ha un petit safareig amb brollador central ornat amb una escultura de terra cuita. Destaca el tancat del jardí de paret en verd i diversos pilars de marès; aquest tancat també es troba a l'esquerra de la casa vorejant el camí de s'Estació; del tancat destaca un petit portal allindanat de marès amb un porxo volat de teules que s'obre al camí. En el jardí hi ha tres pins de considerable grandària.

CRONOLOGIA	Segle XX (Decenni de 1910)
BIBLIOGRAFIA	B. Campins, 2000: 87, 88.

## 4. ESTAT DE CONSERVACIÓ

ESTAT DE CONSERVACIÓ	Bo
INTERVENCIÓ	S'ha practicat una gran obertura allindanada a l'esquerra del frontis, destinada a cotxera.

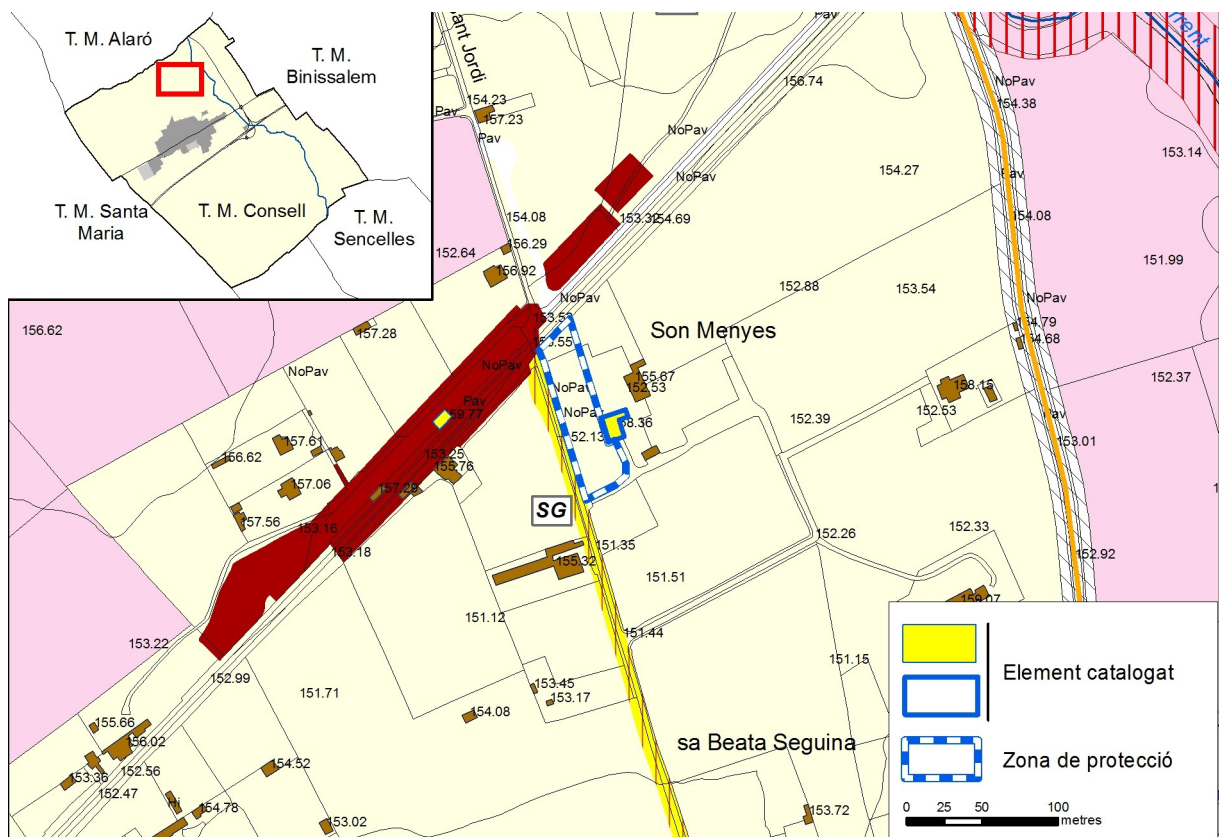
## 5. PROTECCIÓ DE L'ELEMENT

GRAU DE PROTECCIÓ	C
USOS PERMESOS	Els corresponents a la zona en la qual s'ubica segons les Normes Urbanístiques
ELEMENTS A PRESERVAR	Volumetria i façanes incloent totes les obertures originals. Torreta mirador. Espai enjardinat i paret de tancament del camí de s'Estació, incloent el portell i el petit portal.
INTERVENCIÓ PREFERENTS I ADMISSIBLES	IP: Donar un tractament tradicional a l'obertura allindanada destinada a cotxera. IA: Restauració, conservació, consolidació, rehabilitació i reestructuració.

## 6. DEFINICIÓ DE LA ZONA DE PROTECCIÓ

Es delimita com a zona de protecció la franja situada entre les cases i el camí de s'Estació amb el concret traçat que figura en la documentació gràfica adjunta. En aquesta zona no es podrà fer cap tipus d'edificació. Els usos que s'hi admetin hauran de ser compatibles amb els requeriments de la infraestructura ferroviària. A la zona de protecció ferroviària seran d'aplicació l'article 12 i següents de la Llei 39/2003, de 17 de novembre, del Sector Ferroviari i l'article 24 i següents del Reial Decret 2387/2004, de 30 de desembre, pel que s'aprova el Reglament del Sector Ferroviari.

### SR-5 LOCALITZACIÓ CARTOGRÀFICA



FOTOGRAFIES





## CATÀLEG DE PROTECCIÓ DEL PATRIMONI HISTÒRIC DE CONSELL

## 1. IDENTIFICACIÓ

DENOMINACIÓ	Son Lluc	CODI	SR-6
TIPOLOGIA	Possessió		
ÚS ACTUAL	Residencial, agrícola-ramadera		
AUTORIA			
ESTIL O CORRENT	Arquitectura popular		

## 2. LOCALITZACIÓ

NUCLI O PARATGE			
ADREÇA / ACCÉS	Carretera Consell-Alaró Ma-2250		
REFERÈNCIA CADASTRAL	07016A001000790000DI		
ENTORN / CLASSE DE SÒL	Les cases de Son Lluc es troben a la vorera de la carretera de Consell-Alaró, són aïllades dintre de tancats de paret seca que circueixen majoritàriament ametlerars, alguns garrovers i figueres. Confronta amb terrenys de sa Cabana, Son Cosme i Son Manyes, possessions també catalogades. Els seus voltants són camps de conreu de cereal. Des de Son Lluc hi ha unes excel·lents vistes de la serra de Tramuntana. Al costat de Son Lluc, a l'altra banda de la carretera, es troba la caseta des Puig Ventós, també catalogada. Cal destacar que dintre d'aquesta possessió, a prop del torrent de Solleric, es conserva l'únic alzinar de Consell.		

## 3. DESCRIPCIÓ

**Conjunt** format per cases de possessió amb cases de l'amo, casa dels senyors, carrera, cups de celler avui utilitzats com aljub, estables, sestadors, cisterna, i altres dependències auxiliars. La casa és de buc rectangular, de tres plantes i dos aiguavessos amb vessant cap al frontis. Les cobertes són de teula àrab antiga, damunt de les quals s'alça una petita torreta mirador de base rectangular amb les cobertes disposades de la mateixa manera que a les cases. A l'esquerra del buc principal hi ha un buc adossat d'una planta amb una porxada a sobre.

**Organització dels elements:** l'accés a les cases és per un portell flanquejat per xiprers i dona pas a una llarga carrera que funciona com un eix distribuïdor dels diferents espais; primer trobam el buc principal amb cases de l'amo a la planta baixa i cases del senyor a la planta pis; a la part posterior, una cisterna i els cups; al fons i a la dreta de la carrera, hi ha els estables, els sestadors i altres dependències auxiliars.

**Façanes:** el frontis presenta els paredats de pedra i fang amb un enllestiment enlluït blanc amb faixes ocre a la separació de les plantes, la superior és ressortida. Vora el portal d'accés hi ha dos pedrissos. **Obertures:** presenten eixos verticals; a la planta baixa, el portal d'accés és allindanat amb les brancalades d'una peça de pedra viva, la llinda amb estilització conopial; hi ha dos portals més, allindanats de pedra viva i dues finestres amb els brancals i llinda d'una peça i els ampits ressortits, tot de pedra viva; al primer pis, un balcó central amb volada de marès i ferros del XIX i quatre finestres balconeres; al porxo, quatre finestrons apaïrats i una finestra quadrangular. Totes les finestres presenten la proporció mallorquina rectangular en vertical. A l'esquerra de la casa, a la planta pis hi ha un ample porxo sostingut per pilars de marès. A la façana posterior destaca, a la planta baixa, un portal allindanat amb brancals i llinda de pedra viva.

**Canteres i ràfec:** les canteres són aparents, pintades de color ocre. El ràfec és de llivanya, canal de zinc i volada de teula.

**Interiors:** de dues crugies. A la planta baixa hi ha un arc d'ansa-paner sostingut per pilastres amb els capitells motllurats, tot de pedra viva. El sostrat de la primera crugia és de bigues de fusta a escaire del frontis. De la segona crugia, a la dreta, arrenca l'escala de dos trams a escaire, el segon tancat amb graons de pedra viva, sense arrambador. Al fons de la segona crugia una petita escala de cinc graons de pedra dona accés a la part posterior. A la dreta del buc principal hi ha adossades dependències auxiliars amb un sostrat de tres voltes rodones situades paral·leles al frontis. A la part posterior del buc principal hi ha adossats dos cups de pedra viva de l'antic celler.

La **carrera** molt llarga presenta el trespol de còdols grossos a davant les cases i trespol natural davant els estables. A la part posterior de l'edifici hi ha una segona carrera amb un quadre de còdols i un coll de cisterna rodó amb el brocal i una pica de pedra viva.

Els **estables** són un buc de planta rectangular, d'una crugia amb una planta i d'un aiguavés amb vessant cap al frontis. Els paredats són de pedra i fang aterracats, deixant la pedra bastant vista. Presenta canteres de carreus de marès; el ràfec és una canal de teules de test sostinguda per permòdols. La coberta és de teula àrab antiga.



## CATÀLEG DE PROTECCIÓ DEL PATRIMONI HISTÒRIC DE CONSELL

**Obertures:** tres portals allindanats, el central paredat i tres finestrons, tot amb les brancalades de marès. Al frontis hi ha una capelleta amb brancalades de marès amb un quadre de rajoles, on hi ha la imatge de Sant Antoni.

Els **sestadors** es troben darrera els estables, són de planta quadrangular i de dues crugies. Presenten grans pilars centrals per a sostenir les teulades que són de teula àrab antiga.

En aquesta finca es conserva l'únic alzinar de Consell, devora el torrent de Solleric.

<b>CRONOLOGIA</b>	Segle XVII amb reformes al segle XIX
<b>BIBLIOGRAFIA</b>	B. Campins, 2000: 84, 85. GEM, tom XIV: 82. R. Rosselló, 1996: 37. R. Rosselló, 2001: 13-15, 18, 55, 63.

### 4. ESTAT DE CONSERVACIÓ

<b>ESTAT DE CONSERVACIÓ</b>	Bo
<b>INTERVENCIIONS</b>	S'ha renovat la teulada de les cases i de les dependències auxiliars

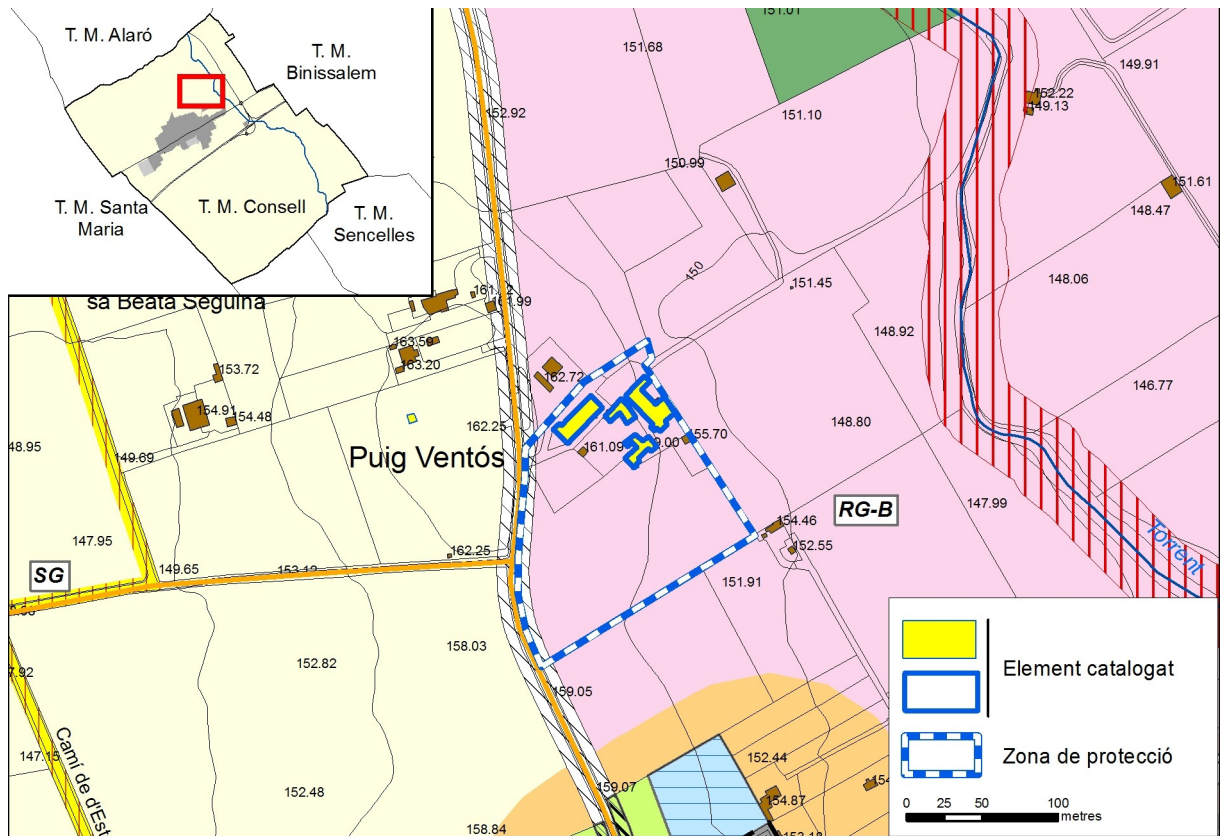
### 5. PROTECCIÓ DE L'ELEMENT

<b>GRAU DE PROTECCIÓ</b>	B
<b>USOS PERMESOS</b>	Els corresponents a la zona en la qual s'ubica segons les Normes Urbanístiques
<b>ELEMENTS A PRESERVAR</b>	Volumetria, estructura i façanes incloent totes les obertures i el tractament del parament, enlluit blanc amb faixes. Balcó central. Carrera davantera amb trespol de còdols. Pedrissos al costat del portal. Cisterna i pica posteriors. Cups de pedra viva de l'antic celler. Arc d'ansa-paner, escala de dos trams a escaire. Estables i sestadors.
<b>INTERVENCIIONS PREFERENTS I ADMISSIBLES</b>	IP: - IA: Restauració, conservació, consolidació i rehabilitació.

### 6. DEFINICIÓ DE LA ZONA DE PROTECCIÓ

Es delimita com a zona de protecció la franja situada a l'entorn de les cases amb el concret traçat que figura en la documentació gràfica adjunta. En aquesta zona no es podrà fer cap tipus d'edificació.

SR-6 LOCALITZACIÓ CARTOGRÀFICA



FOTOGRAFIES







Fotografies de la pàgina: ARCA 2004



**Fotografies de la pàgina: ARCA 2004**

**1. IDENTIFICACIÓ**

DENOMINACIÓ	sa Cabana	CODI	SR-7
TIPOLOGIA	Possessió		
ÚS ACTUAL	Residencial, agrícola-ramader		
AUTORIA			
ESTIL O CORRENT	Arquitectura popular amb àmplies reformes en els segles XIX i XX.		

**2. LOCALITZACIÓ**

NUCLI O PARATGE	
ADREÇA / ACCÉS	Carretera Palma-Alcúdia Ma-13a
REFERÈNCIA CADASTRAL	07016A002000200000DK
ENTORN / CLASSE DE SÒL	Les cases de sa Cabana es troben aïllades dintre de tancats que circueixen majoritàriament ametlerar, alguns garrovers i figueres. L'entrada principal a la possessió arrenca de la carretera Palma-Alcúdia a través d'un camí flanquejat de fassers. Els seus voltants pròxims són camps de conreu de cereal. Des de sa Cabana hi ha unes excel·lents vistes de la serra de Tramuntana, sa Cabana limita amb Can Malondra i el torrent de Solleric i a prop es troba la possessió de Son Lluc, i es Camp Roig, també catalogades.

**3. DESCRIPCIÓ**

**Conjunt** format per cases de possessió amb portal forà, clastra amb cisterna, les cases del senyor, un antic celler, cases de l'amo, estables, porqueres, un gran safareig circular a la part posterior, pou i altres dependències auxiliars i un aljub, catalogat en fitxa apart. Les cases presenten un buc quadrangular, ampliat i modificat en diferents èpoques, de tres plantes a l'esquerre i als fons de la clastra i dues plantes a la resta; el buc principal és culminat per una torre mirador de quatre vessants. La part de l'esquerre de l'edifici principal presenta tres crugies i dos aiguavessos amb vessant cap al frontis; el buc principal de les cases és orientat cap al sud. Les cobertes són de teula àrab. **Organització dels elements:** l'accés a les cases és per un camí flanquejat de fassers que, a través d'un portal forà d'una crugia, dona accés a la clastra amb cisterna. Les edificacions conformen un buc en O que envolta la clastra; aquesta funciona com a eix distribuïdor de tots els espais. A l'exterior hi ha dues zones enjardinades, una davant del portal forà i una altra a l'esquerra de les cases, on destaquen dos grans ullastres; a la dreta, aïllada del conjunt hi ha un edificació auxiliar; i a la part posterior, un gran corral amb un safareig rodó, darrera del qual hi ha les porqueres, amb una caseta d'un sol aiguavés i una sola planta, paredat en verd, cantoneres de carreus de marès i una sola obertura d'arc carpanell, emmarcada en marès així com altres dependències auxiliars i un pou. Aïllat de tot el conjunt, a mà dreta, es troba un gran aljub, catalogat amb fitxa pròpia.

**Façanes:** Tots els murs de les edificacions que tanquen la clastra són de pedra i fang aterracats. Hi ha dos contraforts en una de les façanes posteriors de l'edificació situada a la dreta del portal forà. Part del mur posterior i el mur del capcer esquerre del buc principal són folrats de lloses de pedra viva, inici d'una reforma inacabada, la resta són de pedra i fang. **Obertures:** de l'edifici principal, a la planta baixa hi ha dos portals allindanats, amb la llinda i els brancals de marès i de pedra viva a la peça inferior; al primer pis, tres finestres balconeres, una d'elles oberta damunt el terrat amb les brancalades lleugerament ressortides de marès i el llindar de fillola de test; al segon pis, tres finestres, la de la dreta apaïxada, amb les brancalades ressortides de marès; de les altres obertures que donen a la clastra destaquen a al pis superior de la casa dels amos, les brancalades de dues finestres amb estilització conopial a la llinda i els ampits ressortits i motllurats, tot de pedra viva i emmarcades per faixes emblanquinades. **Obertures de la façana posterior:** a la planta baixa, un portal escarser i una finestra; més a l'esquerra l'obertura de l'antic cup, avui cegada; al primer pis, dues finestres balconeres i al segon pis, dues petites finestres; del **capcer esquerre:** s'observa una simetria dels buits; a la planta baixa, un portal central allindanat i sengles finestres a cada costat; al primer pis, tres finestres balconeres i al segon pis, tres finestres petites. Totes les brancalades de la façana posterior i del capcer esquerre són de marès un poc ressortides sense motllurar, excepte la part inferior dels brancals dels portals, que són peces de pedra viva. Totes les finestres presenten la proporció mallorquina rectangular en vertical.

**Cantoneres i ràfec:** les cantoneres que presenten les diferents edificacions més antigues són de pedra viva, i algunes de marès. Hi ha diferents ràfecs. El buc de la casa dels senyors presenta una cornisa motllurada d'ampla volada, canal de zinc i volada de teula. Els ràfecs de les edificacions de dues plantes són filades de teules girades, canal de zinc i volada de teula.



## CATÀLEG DE PROTECCIÓ DEL PATRIMONI HISTÒRIC DE CONSELL

**Interiors** del buc principal: tres crugies. Dos arcs d'ansa-paner a la separació de les crugies amb pilastres, capitells motllurats i bases ressortides tot de pedra viva, excepte l'arc de la primera crugia que presenta un enllestí arenat amb grafiat de cantons. En el celler es conserven tres de les parets interiors d'un cup de pedra viva. El cup que hi ha actualment a les cases du gravada la data de 1889 al llindar.

**Casa dels amos:** A l'ala dreta de la clastra, la part més antiga de la possessió, es troba la cuina.

**Portal forà:** d'una crugia. Exteriorment conformat per un arc d'ansa-paner amb brancals de diverses peces de pedra viva i les dovelles de marès. Hi ha dos escopidors de pedra. El pas forà s'obre a la clastra per un gran arc d'ansa-paner amb els capitells motllurats, tot de marès. El pas presenta sostrat de bigues a escaire i la coberta exterior és de terrat.

La **clastra** presenta un trespol de lloses i faixes, i un coll de **cisterna** rodó, folrat de pedres planes, brocal i piqueta, tot de pedra viva amb jai i corriola de ferro. A l'esquerre de la clastra hi ha un buc d'una planta amb coberta de terrat tancada per una balustrada que s'obre cap a la clastra per dos arcs rebaixats que descansen sobre tres pilastres amb els capitells motllurats, tots de pedra viva, els quals donaven accés a les cotxeries. Hi ha dues escales exteriors amb graons de pedra i baranes de ferro, ambdues d'un sol tram.

Sobre el portal forà hi ha un escut de la família Sureda d'Artà i Moragues. Sobre el portal del capcer esquerre hi ha esculpit l'escut de la família Moià.

<b>CRONOLOGIA</b>	Segle XVII amb successives intervencions modernes i contemporànies
<b>BIBLIOGRAFIA</b>	B. Campins, 2000: 88, 89. GEM, tom XI: 67. A. Pascual, 1997: 77. R. Rosselló, 1996: 52. R. Rosselló, 2001: 13.

### 4. ESTAT DE CONSERVACIÓ

<b>ESTAT DE CONSERVACIÓ</b>	Bo
<b>INTERVENCIONS</b>	Les cases han sofert una important reforma per tal d'adequar-les a l'ús d'hotel rural

### 5. PROTECCIÓ DE L'ELEMENT

<b>GRAU DE PROTECCIÓ</b>	C
<b>USOS PERMESOS</b>	Els corresponents a la zona en la qual s'ubica segons les Normes Urbanístiques. Hotel rural, agroturisme.
<b>ELEMENTS A PRESERVAR</b>	Façanes del cos principal de les de les cases dels amos i dels senyors. Arcs d'ansa-paner. Obertura de l'antic celler. Cup de pedra viva. Portal forà. Escuts dels Sureda i dels Moià. Clastra, amb trespol de lloses i faixes i coll de cisterna. Buc amb dos arcs rebaixats i coberta de terrat. Zones enjardinades anterior i lateral, amb els dos grans ullastres. Caseta auxiliar d'una planta i un aiguavés amb portal d'arc carpanell.
<b>INTERVENCIONS PREFERENTS I ADMISSIBLES</b>	IP: - IA: Restauració, conservació, consolidació, rehabilitació i reestructuració. Les variacions volumètriques en el cos principal format per les cases dels senyors i dels amos no suposaran en cap cas augments de volum superiors als derivats de l'execució d'anells perimetrals sota les cobertes, limitant-se a un màxim de 0,50 metres l'augment de l'altura permès.



# CATÀLEG DE PROTECCIÓ DEL PATRIMONI HISTÒRIC DE CONSELL

## SR-7 LOCALITZACIÓ CARTOGRÀFICA



FOTOGRAFIES





Fotografies de la pàgina: ARCA 2004



Fotografies de la pàgina: ARCA 2004





Fotografies de la pàgina: ARCA 2004



## CATÀLEG DE PROTECCIÓ DEL PATRIMONI HISTÒRIC DE CONSELL

## 1. IDENTIFICACIÓ

DENOMINACIÓ	es Camp Roig	CODI	SR-8
TIPOLOGIA	Casa de pagès		
ÚS ACTUAL	Residencial, agrícola-ramader		
AUTORIA	Mestre d'obres Mateu Pol Company, <i>Marratxí</i> .		
ESTIL O CORRENT	Arquitectura popular		

## 2. LOCALITZACIÓ

NUCLI O PARATGE	es camp Roig		
ADREÇA / ACCÉS	Camí des Camp Roig		
REFERÈNCIA CADASTRAL	07016A002000420000DQ		
ENTORN / CLASSE DE SÒL	Situada dins l'establiment de sa Cabana en el camí des camp Roig. A la part plana del terme i a la dreta de l'antiga ctra. Palma-Alcúdia Ma-13a. Es troba rodejada d'ametlers i garrovers. Molt propera a la possessió de Sa Cabana i a la Cabana des Torrer, també catalogades.		

## 3. DESCRIPCIÓ

Conjunt format per casa aïllada, amb carrera empedrada amb una cisterna de coll rodó amb jai de fusta i corriola i jardí al davant, de buc rectangular, de dues plantes i dos aiguavessos amb vessant cap al frontis. A la dreta hi ha adossat un petit cos d'una planta amb un forn de llenya. A la part posterior es troba un gran safareig. La coberta és de teula àrab.

**Façanes:** la casa és de pedra i fang amb el frontis aterrat amb petites pedres incrustades i deixant bastant la pedra vista. A l'esquerra del frontis els paredats són de carreus de marès, pareixen d'una reforma posterior i ampliació de la casa cap a l'esquerra. **Obertures:** presenten distribució simètrica. A la planta baixa, el portal d'accés és allindanat amb un porxet volat de teules a sobre, i dues finestres; a la planta pis tres finestres; totes les obertures presenten els brancals i la llinda de vàries peces de marès enrasat; els ampits de les finestres són fioles de test. Totes les finestres presenten la proporció mallorquina rectangular en vertical.

**Cantoneres i ràfec:** presenta cantoneres de carreus de marès enqueixalat. El ràfec és format per una canal rectangular de llivanya i volada de teula.

CRONOLOGIA	Segle XIX (1867)
BIBLIOGRAFIA	B. Campins, 2000: 89

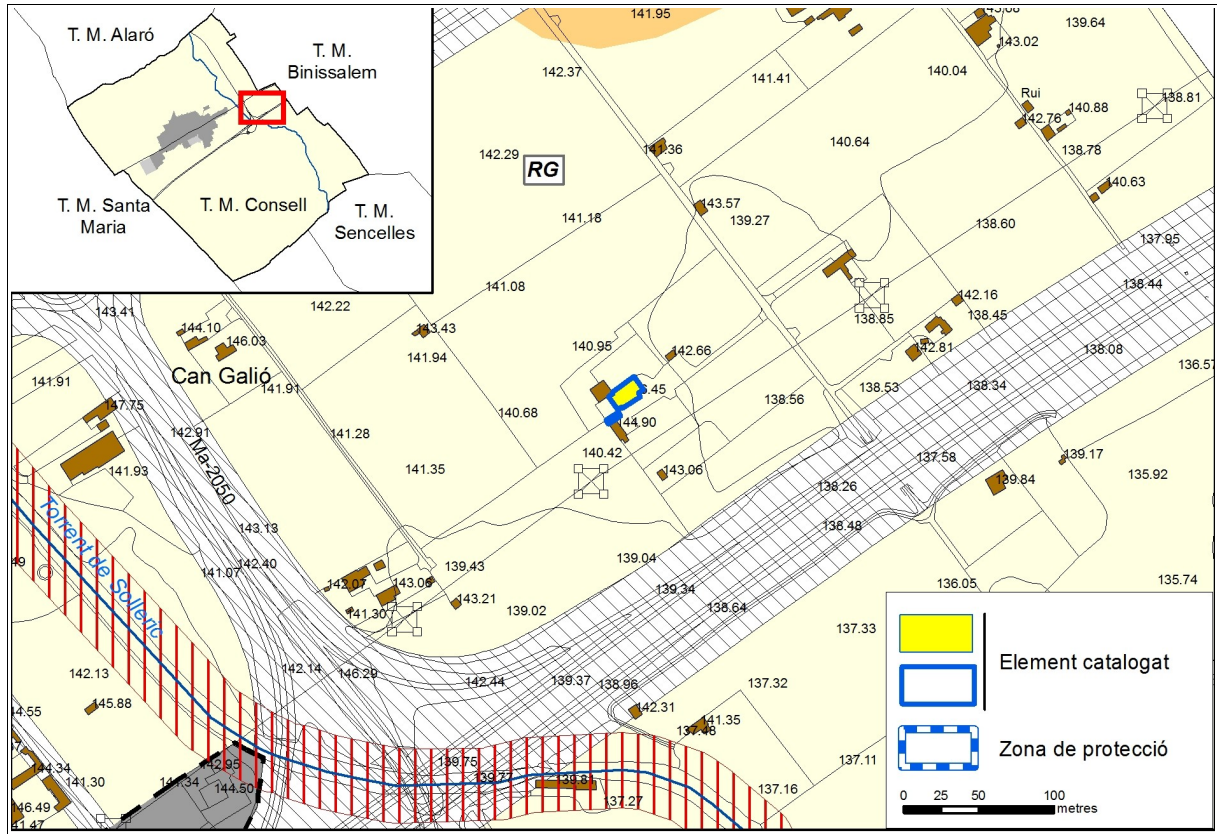
## 4. ESTAT DE CONSERVACIÓ

ESTAT DE CONSERVACIÓ	Bo
INTERVENCIÓ	

## 5. PROTECCIÓ DE L'ELEMENT

GRAU DE PROTECCIÓ	C
USOS PERMESOS	Els corresponents a la zona en la qual s'ubica segons les Normes Urbanístiques
ELEMENTS A PRESERVAR	Volumetria i façanes incloent totes les obertures i el tractament del parament, aterrat amb petites pedres incrustades, deixant bastant la pedra vista. Sistema de recollida d'aigües. Cisterna de coll rodó.
INTERVENCIÓ PREFERENTS I ADMISSIBLES	IP: - IA: Restauració, conservació, consolidació, rehabilitació i reestructuració.

SR-8 LOCALITZACIÓ CARTOGRÀFICA



FOTOGRAFIES



Fotografies de la pàgina: ARCA 2004



## CATÀLEG DE PROTECCIÓ DEL PATRIMONI HISTÒRIC DE CONSELL

## 1. IDENTIFICACIÓ

DENOMINACIÓ	sa Cabana des Torrer	CODI	SR-9
TIPOLOGIA	Casa de pagès		
ÚS ACTUAL	Residencial, agrícola-ramader		
AUTORIA			
ESTIL O CORRENT	Arquitectura popular		

## 2. LOCALITZACIÓ

NUCLI O PARATGE	sa Cabana		
ADREÇA / ACCÉS			
REFERÈNCIA CADASTRAL	07016A002000800000DT		
ENTORN / CLASSE DE SÒL	Aquesta casa es troba aïllada, dins una zona plana del municipi, situada entre es Camp Roig, el torrent de Solleric i Can Gasparet, al mig d'un sementer de terres conrades de cereal, amb ametlers i garrovers. Darrera les cases hi destaquen dues alzines d'aglà dolç.		

## 3. DESCRIPCIÓ

<p><b>Conjunt</b> format per unes cases de pagès amb carrera, sestadors, dues cisternes, dos aljubs i altres dependències auxiliars. La casa és de buc rectangular, de dues plantes, dues crugies i dos aiguavessos amb vessant cap al frontis. Orientada a llevant. Les cobertes són de teula àrab antiga. Organització dels elements: totes les edificacions són entorn a la carrera. Davant l'habitatge hi ha un aljub, a nivell del trespol i uns sestadors; a l'esquerra hi ha un mur de paret en verd que delimita una tanca dintre de la qual hi ha un altre aljub i una cisterna; a l'esquerra, adossat a la casa, hi ha un forn de llenya amb porxo. A la dreta hi ha una altra dependència auxiliar.</p> <p><b>Façanes:</b> la façana de l'habitatge presenta els paredats de pedra i fang enllestits de morter i emblanquinats. Vora el portal, a l'esquerra hi ha una altra cisterna. Al capcer de la dreta hi ha una escala amb graons de test que puja a la planta pis sense arrambador. <b>Obertures:</b> a la planta baixa, el portal d'accés presenta un arc escarser amb els brancals de dues peces, i la llinda d'una peça, tot de pedra viva; el portal presenta un portam de fusta amb claus, a l'esquerra un buit de la cisterna paredat i dues finestres i a la dreta una finestra petita; al primer pis, quatre finestres amb l'ampit de fiola de test. Totes les finestres presenten un emmarcament pintat de color ocre i la proporció mallorquina rectangular en vertical.</p> <p><b>Canteres i ràfec:</b> les canteres són de carreus de marès, excepte el terç inferior que són de pedra viva. El ràfec és de llivanya, canal de zinc i volada de teula.</p> <p>Hi ha dues dependències auxiliars, possibles sestadors; són dos bucs de planta rectangular, de dues crugies amb una planta i de dos aiguavessos amb vessant cap al frontis. Els paredats són de peces de marès. La coberta és de teula àrab antiga. <b>Obertures:</b> hi ha una portassa rebaixada a cada dependència auxiliar amb l'arc i els brancals de marès.</p>	
CRONOLOGIA	Segle XIX
BIBLIOGRAFIA	B. Campins, 2000: 89. R. Rosselló, 1996: 52. R. Rosselló, 2001: 13

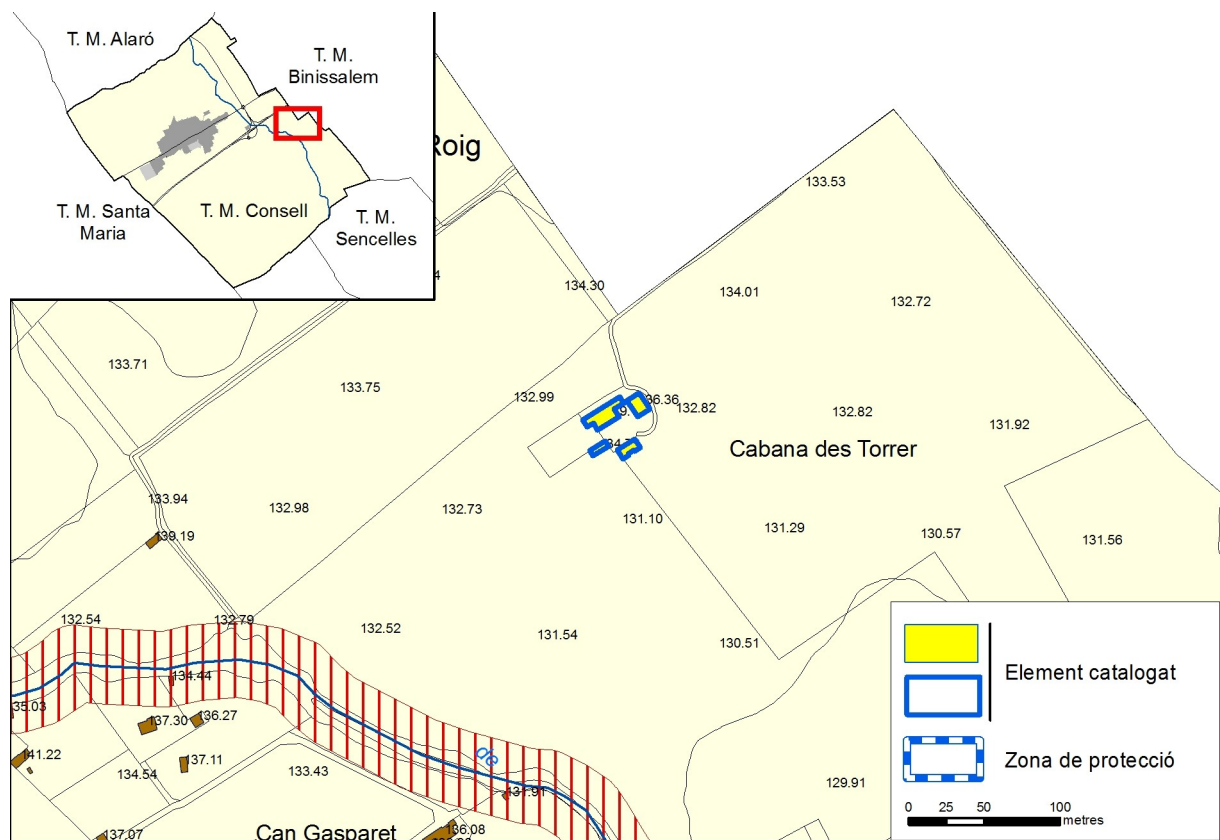
## 4. ESTAT DE CONSERVACIÓ

ESTAT DE CONSERVACIÓ	Bo
INTERVENCIÓ	Les cases i les dependències auxiliars han estat totalment reformades, renovant-se les teulades i els paraments. S'han referit els paraments de les dependències auxiliars, s'han practicat noves obertures i s'ha uniformitzat la decoració de les façanes amb les de la casa, pintant-se de blanc, amb sòcols i emmarcats de color ocre.

## 5. PROTECCIÓ DE L'ELEMENT

<b>GRAU DE PROTECCIÓ</b>	B
<b>USOS PERMESOS</b>	Els corresponents a la zona en la qual s'ubica segons les Normes Urbanístiques
<b>ELEMENTS A PRESERVAR</b>	Volumetria, estructura i façanes de la casa i de les dependències auxiliars organitzades a l'entorn de la carrera. Aljubs, cisternes i paret que delimita la carrera. Forn de llenya.
<b>INTERVENCIIONS PREFERENTS I ADMISSIBLES</b>	IP: - IA: Restauració, conservació, consolidació, rehabilitació.

## SR-9 LOCALITZACIÓ CARTOGRÀFICA



**FOTOGRAFIES**



Fotografies de la pàgina: ARCA 2004



## CATÀLEG DE PROTECCIÓ DEL PATRIMONI HISTÒRIC DE CONSELL

## 1. IDENTIFICACIÓ

DENOMINACIÓ	Son Cosme	CODI	SR-10
TIPOLOGIA	Possessió		
ÚS ACTUAL	Residencial, agrícola-ramader		
AUTORIA			
ESTIL O CORRENT	Arquitectura popular		

## 2. LOCALITZACIÓ

NUCLI O PARATGE	sa Raval		
ADREÇA / ACCÉS	Carrer Metge Morei		
REFERÈNCIA CADASTRAL	3915813DD8931S0001SE		
ENTORN / CLASSE DE SÒL	Son Cosme ha quedat pràcticament imbuït pel creixement del poble dins el que es coneix com sa Raval de Consell, situat al límit de la zona urbana i a la dreta de l'estació ferroviària i envoltada de carreteres: la de Consell-Alaró i el camí dels Sollerics. Els seus voltants són ametlerars, garrovers i figueres. Des de Son Cosme hi ha unes excel·lents vistes de la serra de Tramuntana. A prop de Son Cosme es troben Son Palou i Son Lluç, aquesta darrera també catalogada.		

## 3. DESCRIPCIÓ

**Conjunt** format per petites cases de possessió amb carrera, clastra de serveis, estables, sestadors, pou, i altres dependències auxiliars. Les **cases** presenten buc rectangular, de dues plantes i dos aiguavessos amb vessant cap al frontis; orientades cap a ponent. Les cobertes són de teula àrab antiga. **Organització dels elements:** l'accés a les cases és per un portell que dona al carrer Bon Jesús, tot seguit a la dreta s'obre un accés cap a una clastra de serveis amb els antics sestadors, solls i altres dependències auxiliars. Adossat en un dels laterals de la clastra de serveis se situen les cases amb una zona ajardinada al davant amb un gran ullastre, i a continuació la carrera amb un pou. A la dreta del buc principal hi ha un antic sostre, a escaire del frontis principal i, a l'esquerre, un creixement d'una planta amb una petita porxada. A la part posterior queden restes d'un antic cup (f.o.).

**Façanes:** totes les façanes presenten els paredats de pedra i fang aterracats. Vora el portal, a la dreta, hi ha un colcador, de nova construcció, sobre el qual es troba un estri per cordar els cavalls; el creixement de l'esquerre presenta un mur atalussat. **Obertures:** a la planta baixa, el portal d'accés és allindanat amb els brancals de dues peces, i la llinda d'una peça amb estilització conopial, tot de pedra viva; el portal presenta un portam de fusta amb claus i una vidriera, i una finestra sense brancalades i ampit de fiola de test; al primer pis, dues finestres, la de la dreta amb brancalades i ampit ressortit de marès, la de l'esquerra aparentment sense brancalades aparents i l'ampit és una fiola de test. Totes les finestres presenten la proporció mallorquina rectangular en vertical.

**Canteres i ràfec:** les canteres visibles són de carreus de marès. El ràfec és una filada de teules girades, canal de zinc i volada de teula.

La **carrera** presenta el trespol de ciment amb faixes quadrangulades, hi ha un **pou de correntia** de coll quadrangular de grans peces pedra viva motllurades i ressortides a la part superior i inferior, jai i corriola de ferro.

Els **estables** són un buc de planta rectangular, d'una crugia amb una planta i d'un aiguavés amb vessant cap al frontis. Els paredats són de pedra i fang aterracats deixant la pedra bastant vista. Al costat de migjorn el parament presenta dos contraforts. Presenta canteres de carreus de marès; el ràfec és una volada de teules. La coberta és de teula àrab antiga. **Obertures:** un portal amb un arc rebaixat i una finestra rectangular al frontis de la clastra i dos finestrons al frontis del migjorn.

CRONOLOGIA	Segle XVI
BIBLIOGRAFIA	B. Campins, 2000: 29, 57. B. Campins, A. Company, 1995: s/p. R. Rosselló, 2001: 60.

## 4. ESTAT DE CONSERVACIÓ

ESTAT DE CONSERVACIÓ	Bo
INTERVENCIÓ	La casa ha estat totalment reformada renovant-se la coberta i les façanes



## CATÀLEG DE PROTECCIÓ DEL PATRIMONI HISTÒRIC DE CONSELL

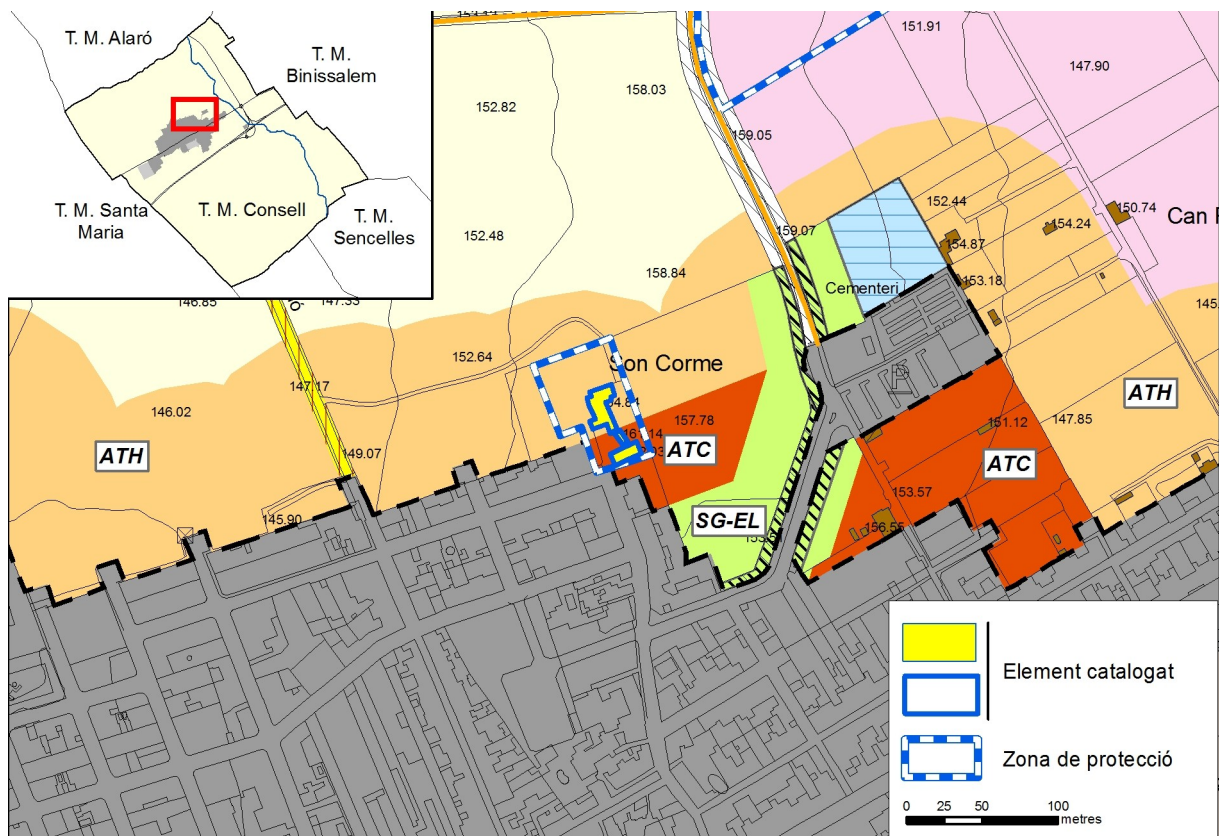
### 5. PROTECCIÓ DE L'ELEMENT

<b>GRAU DE PROTECCIÓ</b>	B
<b>USOS PERMESOS</b>	Els corresponents a la zona en la qual s'ubica segons les Normes Urbanístiques
<b>ELEMENTS A PRESERVAR</b>	Volumetria, estructura i façanes incloent totes les obertures i el tractament dels paraments, de pedra i fang aterracats. Fermador del cavall. Carrera de migjorn i clastra de serveis. Pou de coll quadrangular. Restes de l'antic cup. Estables i paret que delimita la clastra de serveis.
<b>INTERVENCIIONS PREFERENTS I ADMISSIBLES</b>	IP: - IA: Restauració, conservació, consolidació, rehabilitació.

### 6. DEFINICIÓ DE LA ZONA DE PROTECCIÓ

Es delimita com a zona de protecció la franja situada a l'entorn de les cases amb el concret traçat que figura en la documentació gràfica adjunta. En aquesta zona no es podrà fer cap tipus d'edificació.

### SR-10 LOCALITZACIÓ CARTOGRÀFICA





FOTOGRAFIES





Fotografies de la pàgina: ARCA 2004



Fotografies de la pàgina: ARCA 2004

**1. IDENTIFICACIÓ**

DENOMINACIÓ	es Vinyet	CODI	SR-11
TIPOLOGIA	Possessió		
ÚS ACTUAL	Residencial, agrícola-ramader		
AUTORIA			
ESTIL O CORRENT	Arquitectura popular		

**2. LOCALITZACIÓ**

NUCLI O PARATGE	es Vinyet
ADREÇA / ACCÉS	
REFERÈNCIA CADASTRAL	07016A001002400000DX
ENTORN / CLASSE DE SÒL	Aquestes cases, d'unes 6 quarterades de terra de conreu, es troben ubicades en una zona anomenada precisament es Vinyet, que queda pràcticament retirada del nucli urbà, i es caracteritza pel seu valor paisatgístic, donat tant pels camps d'ametlers que l'envolten com per les grans vistes que té cap a la Serra de Tramuntana. Dins aquests mateix redol urbà hi ha es Vinyet Petit o Can Pàmpol, també catalogat i que fa partió amb aquestes cases. Ben a prop, dins el mateix redol urbà, hi ha les cases del carrer Visitació, algunes d'elles catalogades, o el molí des Vinyet. Tot això fa que aquest petit nucli retirat del poble destaqui pel seu valor paisatgístic i arquitectònic, encara que actualment es troba bastant desvirtuat.

**3. DESCRIPCIÓ**

**Conjunt** format per petites cases de possessió amb carrera, dependències auxiliars annexes (celler, estables i dependències animals). Les cases, orientades cap a migjorn, són de dues plantes i dos aiguavessos amb els vessants cap al frontis. **Organització dels elements:** es tracta d'un conjunt, de buc en forma de T, constituït per un cos principal i d'altres annexes a la seva part esquerra. Es troba organitzat entorn a una carrera, davant la qual se situa una zona enjardinada on destaca, al centre, una cisterna octogonal de pedra viva, així com també diferents arbres i arbusts.

**Façanes:** el frontis principal és de dues plantes i segueix una distribució simètrica de les obertures i el seu paredat és enllestit de color ocre, excepte a la part inferior que es troba en part descrostat; presenta faixes blanquinoses amb intenció decorativa que emmarquen les obertures i delimiten el ràfec; dos pedrissos a cada banda del portal. **Obertures:** el portal principal és rodó amb grans brancals de pedra viva i carcanyol amb esgrafiats a manera de carreus de marès. A cadascun dels seus costats hi ha una finestra abocinada emmarcada per peces de marès. A la planta superior es troben tres finestres amb els ampits ressortits i motllurats de marès, trobant-se la finestra central unida al portal principal per una sobreclau.

**Façana posterior:** no segueix una distribució simètrica de les obertures, i el paredat presenta el mateix enllestit que el frontis principal, però en part enfosquit. **Obertures:** a la planta baixa, portal d'accés amb els brancals de marès, i a la planta superior destaquen tres finestres amb els ampits motllurats i ressortits de peces de pedra viva, i brancals i llindes d'una sola peça de marès. Presenta un cos adossat i ressortit de la línia de façana a la dreta, a la qual destaca una petita cisterna amb el brocal de pedra viva i l'obertura del cup.

**Cantonereres i ràfec:** només és aparent la cantonera dreta del frontis formada per peces de marès enqueixalades, llevat de les de la base, que són de pedra viva. El ràfec és una filada de caps de teula girada, una de les quals du la data 1808. El ràfec dels capcers i de la façana posterior també és de caps de teula girada. La coberta és de teula àrab antiga.

**Celler:** es troba adossat a l'esquerra de la segona crugia del frontis principal. L'interior no s'ha pogut visitar, però hi ha constància que conserva el cup i les bótes.

**Altres dependències:** es troben adossades al capcer esquerre del frontis. Es tracta d'un petit cos, de dependències per els animals amb un portal amb carreus de marès a les brancalades i a la llinda. Aquest cos delimita per la part posterior amb el celler, i a la seva part esquerra presenta adossat fent escaire un altre cos, destinat a estables. **Portassa:** presenta els murs exteriors de paredat en verd amb coberta de terrat i cantonera esquerra de peces de marès una mica atalussada. Hi sobresurt una escala adossada a cel obert de dos trams a escaire que comunica amb el terrat; l'accés es fa pel buit que deixa l'escala i en el seu interior destaca la coberta de volta de canó de carreus vists de marès.



## CATÀLEG DE PROTECCIÓ DEL PATRIMONI HISTÒRIC DE CONSELL

<b>CRONOLOGIA</b>	Segle XVIII-XIX
<b>BIBLIOGRAFIA</b>	B. Campins, 2000: 76.

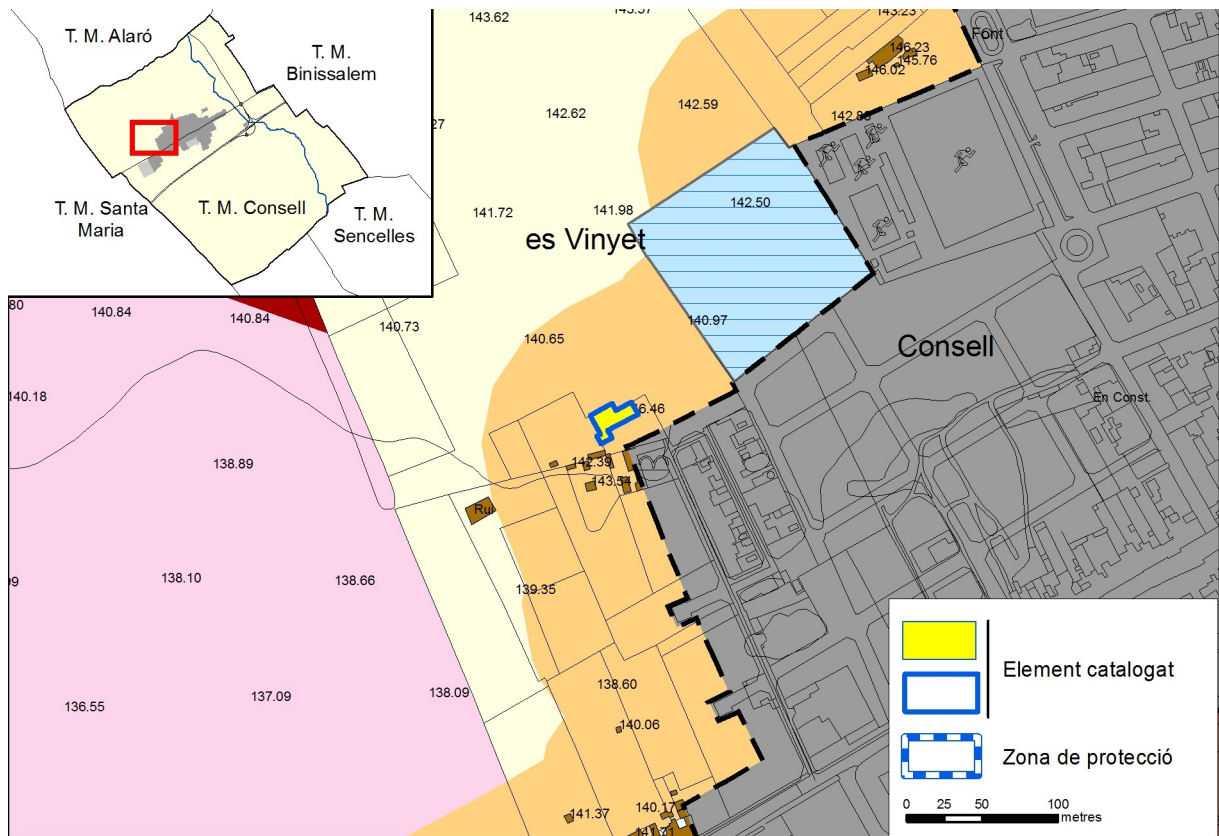
### 4. ESTAT DE CONSERVACIÓ

<b>ESTAT DE CONSERVACIÓ</b>	Bo. El parament presenta algunes humitats i descrostats.
<b>INTERVENCIÓ</b>	

### 5. PROTECCIÓ DE L'ELEMENT

<b>GRAU DE PROTECCIÓ</b>	B
<b>USOS PERMESOS</b>	Els corresponents a la zona en la qual s'ubica segons les Normes Urbanístiques
<b>ELEMENTS A PRESERVAR</b>	Volumetria, estructura i façanes incloent totes les obertures. Pedrissos del portal. Cornises de caps de teula de les cases i de les dependències annexes. Antic celler amb el cup i les bótes. Còs adossat a la façana posterior amb cisterna de pedra viva. Portassa amb volta de canó i coberta de terrat. Carrera i zona enjardinada anterior. Cisterna octogonal i pica de la carrera.
<b>INTERVENCIÓ PREFERENTS I ADMISSIBLES</b>	IP: Reparar el parament seguint el model d'enllestit existent a la façana principal, de pedra i fang aterracat a la façana posterior. IA: Restauració, conservació, consolidació, rehabilitació.

SR-11 LOCALITZACIÓ CARTOGRÀFICA



FOTOGRAFIES



Fotografia de pàgina: ARCA 2004



Fotografies de la pàgina: ARCA 2004

**1. IDENTIFICACIÓ**

DENOMINACIÓ	Can Magranó o Can Móra	CODI	SR-12
TIPOLOGIA	Casa de pagès		
ÚS ACTUAL	Residencial		
AUTORIA			
ESTIL O CORRENT	Arquitectura popular		

**2. LOCALITZACIÓ**

NUCLI O PARATGE			
ADREÇA / ACCÉS	Camí de Muntanya		
REFERÈNCIA CADASTRAL	4209618DD8941S0001AU		
ENTORN / CLASSE DE SÒL	Aquesta casa es troba ben a prop del nucli urbà, ubicada al carrer de Muntanya. En els seus voltants hi ha altres cases catalogades, però que ja s'inclouen dins el nucli urbà, com ara Can Cunset o Ca na Bet, Cas Cosinet o Son Nou.		

**3. DESCRIPCIÓ**

Conjunt format per casa, carrera, cisterna, dependències auxiliars i jardí. La casa es troba orientada cap a migjorn, és de dues plantes i dos aiguavessos amb els vessants cap al frontis. Presenta un cos annex al capcer dret, d'una sola planta. La propietat està tancada per un mur de paredat en verd, exceptuant el capcer esquerre de la casa que actua de tancament amb el carrer de Muntanya.

**Façanes:** el frontis principal és de dues plantes, paredat en verd i presenta distribució simètrica de les obertures. **Obertures:** a la planta baixa, portal allindanat amb els brancals d'una sola peça de pedra viva, a l'igual que la llinda, que és de gran dimensió; a ambdós costats presenta dues finestres amb els brancals emblanquinats; presenta dos pedrissos de pedra a cada banda del portal; en el pis superior, dues finestres amb les brancalades emblanquinades. Al capcer dret presenta un cos annex, de factura posterior, d'una planta i amb coberta de terrat, amb una finestra que segueix la mateixa tipologia que les altres, a l'igual que el paredat. **Façana posterior:** és de dues plantes i no presentació distribució simètrica de les obertures. Obertures: l'accés es fa mitjançant un portal allindanat amb els brancals de peces de marès, el mateix que la llinda; es troba capcimat per un petita volada de teula. A la planta superior hi ha una finestra amb les peces emblanquinades. **Capcer esquerre:** dona directament al carrer de Muntanya. És de dues plantes i de pedra en verd; presenta un predomini absolut del massís sobre el buit, exceptuant un finestró atrompetat a la planta baixa, i una finestra al pis superior, amb l'ampit ressortit i motllurat de pedra, mentre que els brancals es troben emblanquinats, igual que la llinda, amb mossà conopial.

**Cantoneres i ràfec:** en el frontis principal, la cantonera esquerra és de peces de marès enqueixalades, exceptuant el terç superior, de carreus de pedra viva. La cantonera dreta és de peces de marès i evidencia el creixement en horitzontal del frontis. **Façana posterior:** la cantonera esquerra no és aparent, mentre que la dreta és de carreus de pedra viva perfectament enqueixalats. Els ràfecs són una filada de caps de teula girada i la coberta és de teula àrab antiga.

La **carrera** es troba enllosada i presenta un emparrat sostingut per pilars. Presenta una cisterna adossada al mur de tancament del camí de Muntanya, amb base semicircular coberta per una estructura en forma de capelleta, de paredat en verd, essent el brocal una gran peça de pedra viva; conserva una biga de llenya que suporta la corriola i una reixa de ferro tanca l'obertura d'accés.

**Interiors:** són de dues crugies, separades per un arc rebaixat amb capitells i bases ressortits, tot pintat de color ocre.

CRONOLOGIA	Segle XVIII
BIBLIOGRAFIA	B. Campins, 2000: 24, 54, 70. B. Campins, A. Company, 1995: s/p.

**4. ESTAT DE CONSERVACIÓ**

ESTAT DE CONSERVACIÓ	Bo
INTERVENCIÓNS	S'ha annexat un cós modern al capcer dret, d'una planta amb coberta de terrat.





## CATÀLEG DE PROTECCIÓ DEL PATRIMONI HISTÒRIC DE CONSELL

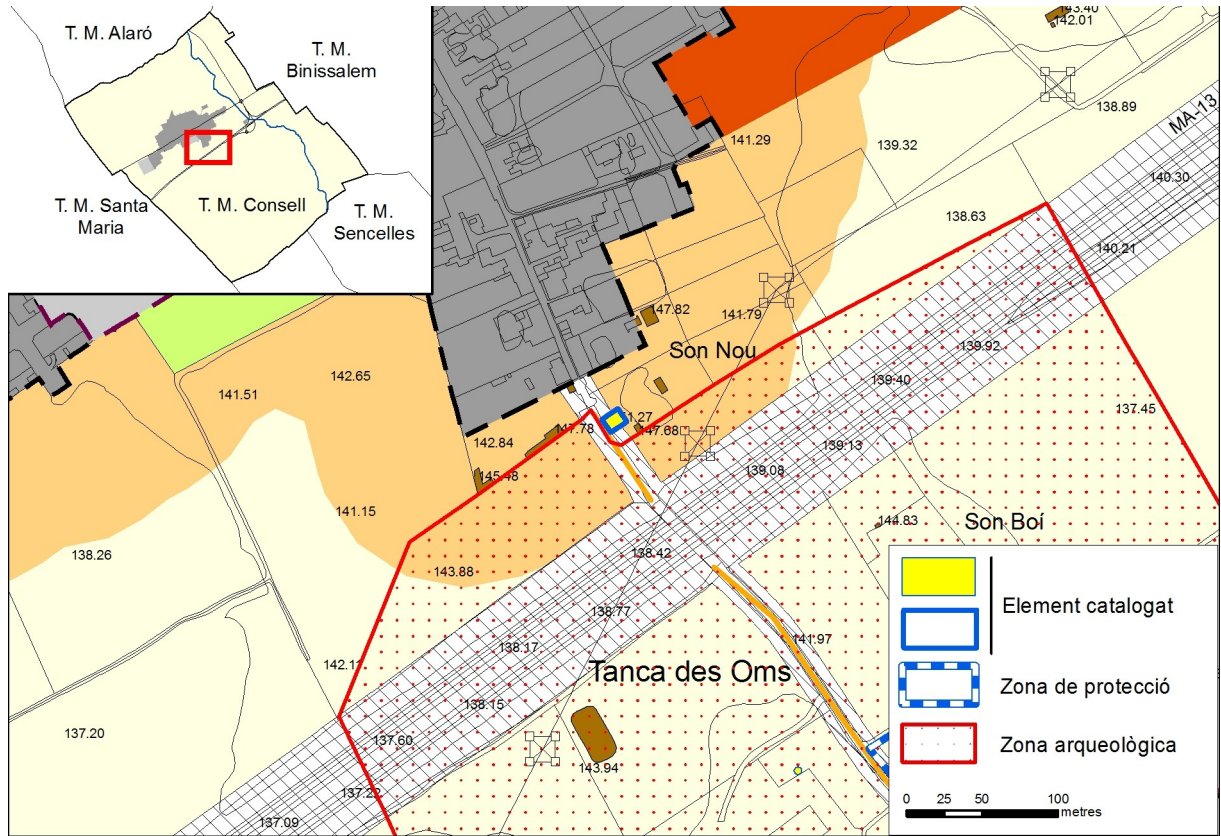
### 5. PROTECCIÓ DE L'ELEMENT

<b>GRAU DE PROTECCIÓ</b>	C
<b>USOS PERMESOS</b>	Els corresponents a la zona en la qual s'ubica segons les Normes Urbanístiques
<b>ELEMENTS A PRESERVAR</b>	Volumetria i façanes del buc original de les cases, incloent totes les obertures i el tractament del paraments, paredats en verd. Pedrissos del portal. Cornises de caps de teula. Cisterna adossada al mur.
<b>INTERVENCIIONS PREFERENTS I ADMISSIBLES</b>	IP: - IA: Restauració, conservació, consolidació, rehabilitació i reestructuració.



## CATÀLEG DE PROTECCIÓ DEL PATRIMONI HISTÒRIC DE CONSELL

### SR-12 LOCALITZACIÓ CARTOGRÀFICA



### FOTOGRAFIES





Fotografies de la pàgina ARCA 2004



Fotografia de la pàgina ARCA 2004

**1. IDENTIFICACIÓ**

DENOMINACIÓ	Son Pontiró	CODI	SR-13
TIPOLOGIA	Possessió		
ÚS ACTUAL	Desús		
AUTORIA			
ESTIL O CORRENT	Arquitectura popular		

**2. LOCALITZACIÓ**

NUCLI O PARATGE	Son Pontiró / Son Biel		
ADREÇA / ACCÉS	Camí de Muntanya		
REFERÈNCIA CADASTRAL	07016A004000330000DM		
ENTORN / CLASSE DE SÒL	Cases de possessió que també donen nom a un redol d'habitatges aïllats, igualment denominat Son Biel. Aquesta possessió es troba al carrer de Muntanya, un dels vials més importants i antics del terme. Presenta unes grans vistes panoràmiques cap a tota la serra de Tramuntana i al Raiguer i es troba envoltada per camps de conreus, encara que la seva panoràmica hagi estat malaurada per l'autopista Palma-Inca. Al seu voltant hi ha altres cases catalogades, com ara Son Boi o Can Magranó i el pou de sa tanca des Oms.		

**3. DESCRIPCIÓ**

Conjunt de cases de possessió format per cases dels senyors, cases dels amos, carrera, clastra, celler, tafona, dependències auxiliars annexes i aïllades, cisternes i jardí. Organització dels elements: el conjunt està constituït per un buc en O que envolta la clastra. El cos principal, orientat cap a migjorn, amb carrera al davant, fa mitgera lateral dreta amb la possessió de Son Boi; és de tres plantes i dos aiguavessos amb els vessants cap al frontis i correspon a la planta baixa a la casa dels amos, i a la planta noble a la casa dels senyors a la qual s'accedeix des de la clastra. Davant el cos principal hi ha l'antic hort, avui zona enjardinada amb un pou amb abeuradors; a la seva esquerra presenta adossats dos cossos. El primer, de dues plantes amb una coberta de terrat al primer aiguavés i coberta de teula en el segon aiguavés que vessa cap a la clastra. El segon cos correspon a la tafona, d'una sola planta i d'un sol aiguavés amb el vessant cap al capcer; aquest segon cos es perllonga formant un dels laterals del buc, orientat cap a ponent, que correspon a la tafona, abans esmentada, el portal forà que s'obre cap a la clastra i als estables. El cos orientat cap al nord correspon a dependències animals, és de dues plantes amb vessants cap a la clastra i presenta un cos més ressortit corresponent als cups del celler. El buc es tanca pel cos adossat a les cases veïnes de Son Boi, amb les quals presenta imbricació dels espais; s'hi accedeix des de la clastra i correspon a la planta baixa al celler, i a la planta noble, a la casa dels senyors.

**Façanes:** el frontis principal és de tres plantes i presenta distribució simètrica de les obertures. El sistema constructiu és paredat en verd amb macolins a les juntes, descrostat en part a la banda inferior. Una línia d'imposta en referit ocre i delimitada per línies blanquinoses separa el segon nivell del tercer, i aquest mateix motiu decoratiu es troba en forma de faixes als laterals del frontis i emmarcant les obertures de la planta noble i del porxo, així com també del portal. **Obertures:** l'accés es fa a través d'un portal rodó amb un petit replà codolat al davant, no segueix un eix axial, sinó que es troba desplaçat cap a l'esquerra. El portal presenta carcanyol amb els brancals de peces de pedra viva, i les dovelles no són aparents però es troben marcades damunt el referit; gravada a la fulla dreta la data 1699. A la seva dreta hi ha dues finestres amb l'ampit, rebranques i llinda de carreus de marès. La planta noble té tres finestres balconeres, dues d'elles amb balcó rectangular de volada de marès i barana de ferro. En el porxo de dalt, tres finestrons amb l'ampit motllurat i ressortit de marès. Les cantoneres no són aparents i el ràfec és una cornisa motllurada de marès senzilla amb la coberta de teula àrab antiga. A l'esquerra del portal es conserva una pedra fermadora. El cos annex de l'esquerre presenta el mateix paredat que el frontis principal; en el seu capcer esquerre superior, presenta dues gàrgoles en forma de lleó per a desaiugar el terrat. **Obertures:** a la planta baixa, dues finestres, una de petites dimensions; a la planta pis, una finestra i una finestra balconera.

**Interiors:** la casa dels amos és de dues crugies separades per un arc d'ansa-paner de grans dimensions, sobre semicolumnes amb els capitells motllurats, tot emblanquinat. El trespol és de macolí encimentat i les bigues es troben a escaire del vessant, essent les de la segona crugia reforçades per dues bigues de ferro. A l'esquerre de la primera crugia, se situa la cuina, que conserva prestatges d'obra, l'antic llar enrajolat i amb faldar, així com també els antics escuradors de pedra viva. Des de la segona crugia, a través d'una gran porta de fusta, es comunica amb la clastra.

**Tafona:** el frontis és de paredat en verd, descrostat a la part inferior, i s'hi accedeix per una portassa d'arc rebaixat



## CATÀLEG DE PROTECCIÓ DEL PATRIMONI HISTÒRIC DE CONSELL

amb les rebranques i dovelles de marès. La cantonera esquerra és tota de peces de pedra viva enqueixalades i el ràfec és una filada de caps de teula girada. A l'interior el paredat no es troba referit i el trespol és codolat. No es conserven els estris per a l'elaboració d'oli amb excepció d'una de les cuixeres, de pedra viva. A un dels cantons es conserva un cossi de fer bugada.

**Façana de ponent:** està constituïda per un cos unitari d'una sola planta i és de pedra en verd aterracada, parcialment descrostada. Presenta un colgador de tres graons, petits pedrissos i restes d'emparrat de fusta embotides al frontis. **Obertures:** destaca el portal forà, de mig punt, amb els brancals i dovelles de peces de pedra viva i escopidors, que dona accés a la clastra a través d'un pas de crugia única amb un arc també de mig punt, però amb els carreus de marès; les bigues van en el sentit del vessant. A la dreta del portal forà es troben dues finestres, que corresponen a la tafona. A la seva banda esquerra es troba una portassa d'arc rebaixat, tota de marès que dona a les antigues estables, que encara conserven les menjadores; les bigues van a escaire del vessant. El ràfec és una llivanya senzilla de marès i la coberta és de teula àrab antiga.

**Clastra:** és de secció rectangular, presenta el trespol codolat emmarcat per faixes rectangulars de pedra viva fent motius quadrats, excepte la part posterior que presenta el trespol enllosat on s'ubica una cisterna octogonal de peces de pedra viva. La clastra dona accés a totes les dependències del conjunt, que s'hi aixequen al voltant, com ara les estables, la tafona, el celler i la casa dels senyors. Presenta una escala adossada a cel obert d'un tram amb barana d'obra que comunica amb la casa dels senyors. Cal destacar una finestra que hi ha sobre l'escala, al primer pis, a la dreta, amb l'ampit ressortit i motllurat de marès, brancals i llinda també de marès i amb mossa conopial, emmarcada per una faixa d'enlluït blanc a manera decorativa. A través d'un portal situat a sota de l'escala s'accedeix al celler.

**Celler:** presenta tres crugies, separades la primera de la segona per una arcuació de tres arcs d'ansa-paner de marès sostinguts per pilastres, mentre que la segona de la tercera es troben separades per un arc d'ansa-paner, però de menor amplària. A la dreta de la primera crugia, presenta un altre arc de la mateixa traça i obrat que els anteriors, que dona a un espai tancat per reixa de fusta de petites dimensions. El trespol és de macolí encimentat i l'embigat de fusta va en el sentit dels vessants. S'hi conserven les bótes, concretament sis, la premsa i els dipòsits de vi, que es troben a la tercera crugia.

**Cups:** es tracta d'una construcció bastant considerable, ressortida respecte a la línia de la façana. El frontis és de dues plantes amb la teulada a tres vessants. És de pedra i fang amb enlluït de calç, parcialment descrostat a la part inferior. **Obertures:** es troben tres arcs rebaixats de marès, elevats respecte a la línia del trespol, que donen pas als cups, concretament tres. A la planta superior destaca una porxada oberta per dos costats, amb balustrada.

**Construccions auxiliars:** al nord de les cases es localitzen diverses construccions auxiliars de construcció moderna realitzades amb poca cura com una porxada adossada als cups, amb bigues i jàsseres de formigó, així com vaqueries i corrals datats al 1959.

**Antic hort,** avui zona enjardinada: es troba just davant de la carrera de migjorn, separada d'aquesta per un mur de paredat en verd. Aquest mur de tancament és interromput a la seva banda dreta per un pou, de secció quadrangular, amb el brocal de pedra viva sobre el qual s'aixequen dos pilars que sostenen la biga travessera de fusta; al seu costat es troba una pica de pedra viva. L'accés al jardí es fa passant vora una cisterna de coll octogonal de peces de pedra, just a la seva entrada. Dins la zona enjardinada, que és de considerable extensió, es troben diverses pasteres de terra delimitades per camins encimentats que la van recorrent. Hi ha una gran varietat d'arbres, tant fruiters com ornamentals; cal esmentar que pel jardí es troben repartides peces de l'antiga tafona entre les diferents pasteres.

Aquesta possessió, juntament amb la de Son Boi formaven en origen un conjunt d'una sola propietat. També cal destacar la imbricació que presenten els bucs de les dues possessions a nivell sobretot dels cellers.

Segons fonts consultades, el cos annex del frontis principal podria evidenciar una antiga torre de defensa.

<b>CRONOLOGIA</b>	Segle XVII
<b>BIBLIOGRAFIA</b>	B. Campins, 2000: 89-91. GEM, tom XIII: 311. R. Rosselló, 1996: 52. R. Rosselló, 2001: 13, 16.

### 4. ESTAT DE CONSERVACIÓ

<b>ESTAT DE CONSERVACIÓ</b>	Regular. Els paraments presenten nombroses erosions i descrostats. Els tancaments es troben deteriorats i totes les edificacions es troben envaïdes per la vegetació.
<b>INTERVENCIÓNS</b>	Les cases han sofert nombroses intervencions històriques, com la construcció de les balconades de la façana principal o la construcció d'una planta amb porxada sobre els cups del celler.



## CATÀLEG DE PROTECCIÓ DEL PATRIMONI HISTÒRIC DE CONSELL

### 5. PROTECCIÓ DE L'ELEMENT

<b>GRAU DE PROTECCIÓ</b>	B
<b>USOS PERMESOS</b>	Els corresponents a la zona en la qual s'ubica segons les Normes Urbanístiques
<b>ELEMENTS A PRESERVAR</b>	Volumetria, estructura i façanes del buc en forma de O, incloent totes les obertures i el tractament dels paraments. Portal forà, amb colcador, pedrissos i escopidors de pedra viva. Clastra amb trespol codolat i enllosat, coll de cisterna octogonal i pica i escala d'un tram. Trespol enllosat del pas entre la clastra i el costat nord de les cases. Arcades, trespol de macolí encimentat, bótes, premsa i depòsits de vi del celler. Cups del celler. Arc d'ansa-paner, trespol de macolí encimentat i cuina antiga de la casa dels amos. Portassa d'arc rebaixat, trespol codolat, cuixera i cossi de la tafona. Arc carpanell i menjadores dels estables dels senyors. Cornises de caps de teula. Carrera i espai enjardinat corresponent a l'antic hort. Cisterna de coll octogonal. Aljub amb coll quadrangular, pica i abeuradors de l'antic hort.
<b>INTERVENCIIONS PREFERENTS I ADMISSIBLES</b>	IP: Netejar la vegetació de la clastra i de l'exterior de les cases. Reparar els paraments seguint els patrons existents als distints cossos. Eliminar el cablejat de la façana principal. IA: Restauració, conservació, consolidació i rehabilitació. S'admet l'eliminació o la reforma integral de la planta situada sobre els cups del celler, sense que es pugui produir cap augment de la volumetria existent. S'admet l'eliminació de les construccions auxiliars situades al costat nord de les cases.

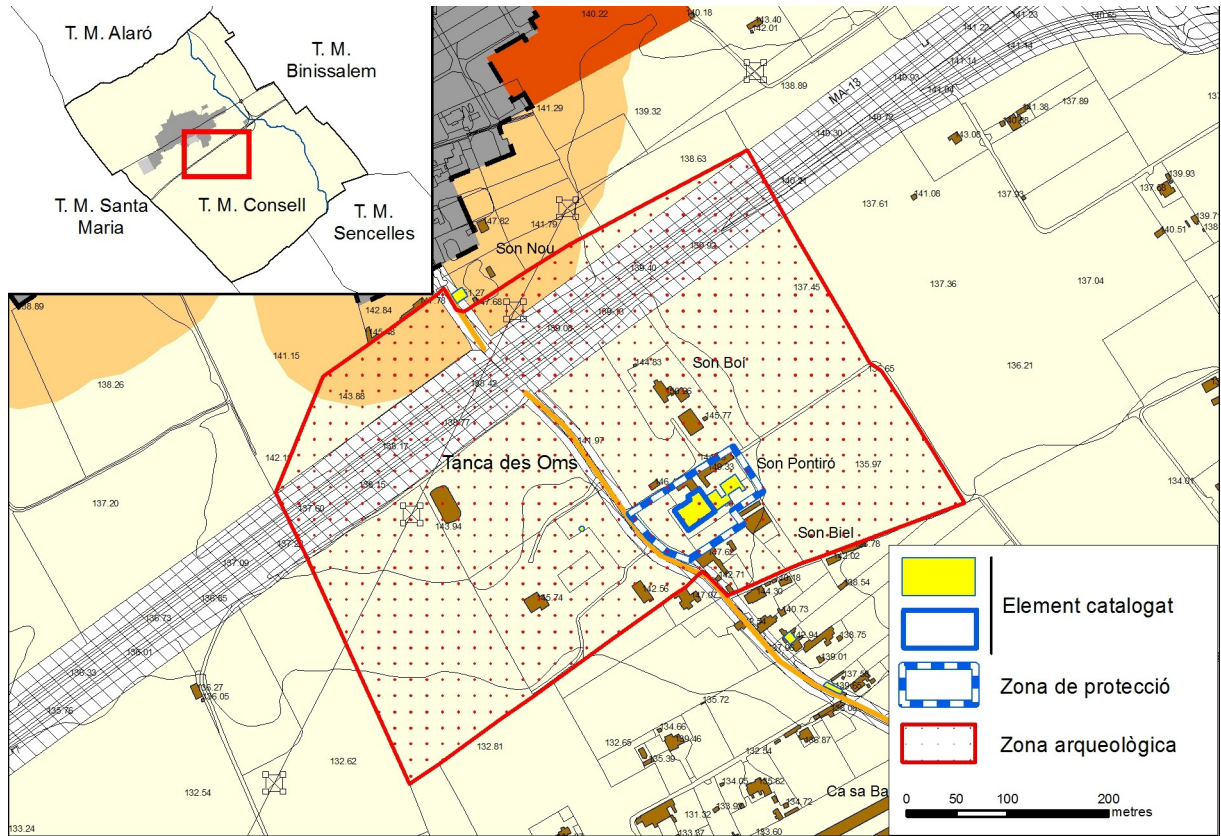
### 6. DEFINICIÓ DE LA ZONA DE PROTECCIÓ

Es delimita com a zona de protecció la franja situada a l'entorn de les cases amb el concret traçat que figura en la documentació gràfica adjunta. En aquesta zona no es podrà fer cap tipus d'edificació.



## CATÀLEG DE PROTECCIÓ DEL PATRIMONI HISTÒRIC DE CONSELL


### SR-13 LOCALITZACIÓ CARTOGRÀFICA



### FOTOGRAFIES












Fotografies de la pàgina: ARCA 2004



Fotografies de la pàgina: ARCA 2004



Fotografies de la pàgina: ARCA 2004

**1. IDENTIFICACIÓ**

DENOMINACIÓ	Son Boi	CODI	SR-14
TIPOLOGIA	Possessió		
ÚS ACTUAL	Residencial, agrícola-ramader		
AUTORIA			
ESTIL O CORRENT	Arquitectura popular amb reformes de principi del s.XX.		

**2. LOCALITZACIÓ**

NUCLI O PARATGE	Cases de Son Biel-Son Pontiró		
ADREÇA / ACCÉS	Camí de Muntanya		
REFERÈNCIA CADASTRAL	07016A004000330000DM		
ENTORN / CLASSE DE SÒL	Aquesta possessió és la segona més gran del terme quant a extensió territorial, ja que comprèn unes 64 quarterades, dedicades a ametllar i garroverar i també sembrades de pastura i de gra per al bestiar oví. S'ubica al carrer de Muntanya, un dels vials més importants i antics del terme. L'accés a les cases és a través de la carrera de Son Pontiró, a la qual pertanyia antigament. Presenta unes grans vistes panoràmiques cap a tota la serra de Tramuntana i al Raiguer. Al seu voltant hi ha altres cases catalogades, com ara Son Pontiró a la qual està adossada, Can Magranó o el pou de sa tanca des Oms.		

**3. DESCRIPCIÓ**

**Conjunt de cases de possessió** format per cases amb carrera al davant, celler, pou i dependències auxiliars. Les cases, amb mitgera lateral esquerra amb la possessió de Son Pontiró, són de dues plantes i dos aiguavessos, el segon de doble amplària que ocupa la segona i tercera crugia, amb els vessants cap al frontis. **Organització dels elements:** es tracta d'un conjunt, de buc compacte, amb dependències auxiliars adossades al capcer dret, d'una planta, i al frontis posterior, també d'una planta, exceptuant un petit cos de dues plantes, de factura posterior. La carrera s'obre a una gran esplanada que al bell mig presenta un pou de secció quadrangular emmarcat per un arc ogival de marès, del qual penja la corriola, grans arbres ornamentals i dependències auxiliars. També s'hi localitza un coll de cisterna circular, de marmolina i jai de ferro.

**Façanes:** el frontis és de dues plantes i no presenta distribució simètrica de les obertures. El paredat és a base d'un enlluït de calç amb el sòcol enllestit a la tirolesa, imitant grans lloses. Presenta dos pedrissos de pedra a cada banda del portal. **Obertures:** a la planta baixa, un gran portal allindanat situat a la dreta del frontis principal, amb brancals i llinda d'una sola peça que presenta mosses conopial, tot de pedra viva; aquest portal es troba capcimat per una volada de teules, de factura recent, que s'emboteix a la façana; a la seva esquerra es troben dues finestres. A la planta pis quatre finestres amb l'ampit motllurat i ressortit de pedra viva, les brancalades no són aparents.

**Canteres i ràfec:** la cantonera esquerra no és aparent mentre que la dreta és de peces de pedra viva perfectament enqueixalades. El ràfec és una llivanya senzilla i la coberta és de teula àrab antiga.

**Interiors:** presenta tres crugies, les quals estan imbricades dins el buc veí de Son Pontiró per la seva mitgera esquerra. A la zona d'entrada el trespol és encimentat i les bigues van en el sentit dels vessants, reforçades per una jàssera central, la qual és suportada per una columna de ferro forjat. La primera crugia es troba separada de la segona per un arc de mig punt, que està desplaçat cap a l'esquerra de la zona d'entrada; presenta capitells motllurats i és referit per un arenat amb el dovellam esgrafiats. A la segona crugia es troben dues bótes de vi i una escala a la dreta que comunica al pis superior. L'accés a la tercera crugia es fa per un arc de mig punt, tancat per portes, que dona al celler, semisoterrat, al qual s'accedeix mitjançant tres graons. El **celler** presenta les bigues en el sentit dels vessants i s'hi troben dipòsits de vi, relativament moderns. Cal destacar que al seu capcer esquerre hi ha dos arcs de mig punt cegats que antigament formaven part del celler de Son Pontiró.

**Altres dependències auxiliars:** destaquen dos cups de pedra viva en el capcer dret de la tercera crugia que s'obren a l'exterior per dos arcs rodons amb les brancalades de marès. Conserven una petita premsa de vi.

CRONOLOGIA	Segle XX (decenni de 1910)
BIBLIOGRAFIA	B. Campins, 2000: 91. R. Rosselló, 1996: 52. R. Rosselló, 2001: 13.

#### 4. ESTAT DE CONSERVACIÓ

<b>ESTAT DE CONSERVACIÓ</b>	Bo
<b>INTERVENCIIONS</b>	<p>En origen, formava part d'un sol conjunt constituït pel pou de sa tanca des Oms i per la possessió de Son Pontiró, que llavors es va segregar donant lloc a les cases de Son Boi. Això s'evidencia sobretot a la zona del celler on els dos arcs de mig punt cegats comunicaven el gran espai primitiu. Aquest fet també explica la imbricació dels bucs que presenten Son Pontiró i Son Boi.</p> <p>Com intervencions modernes cal mencionar la volada de teules sobre portal principal i el buc amb portal allindanat i coberta de terrat que dona accés als cups.</p>

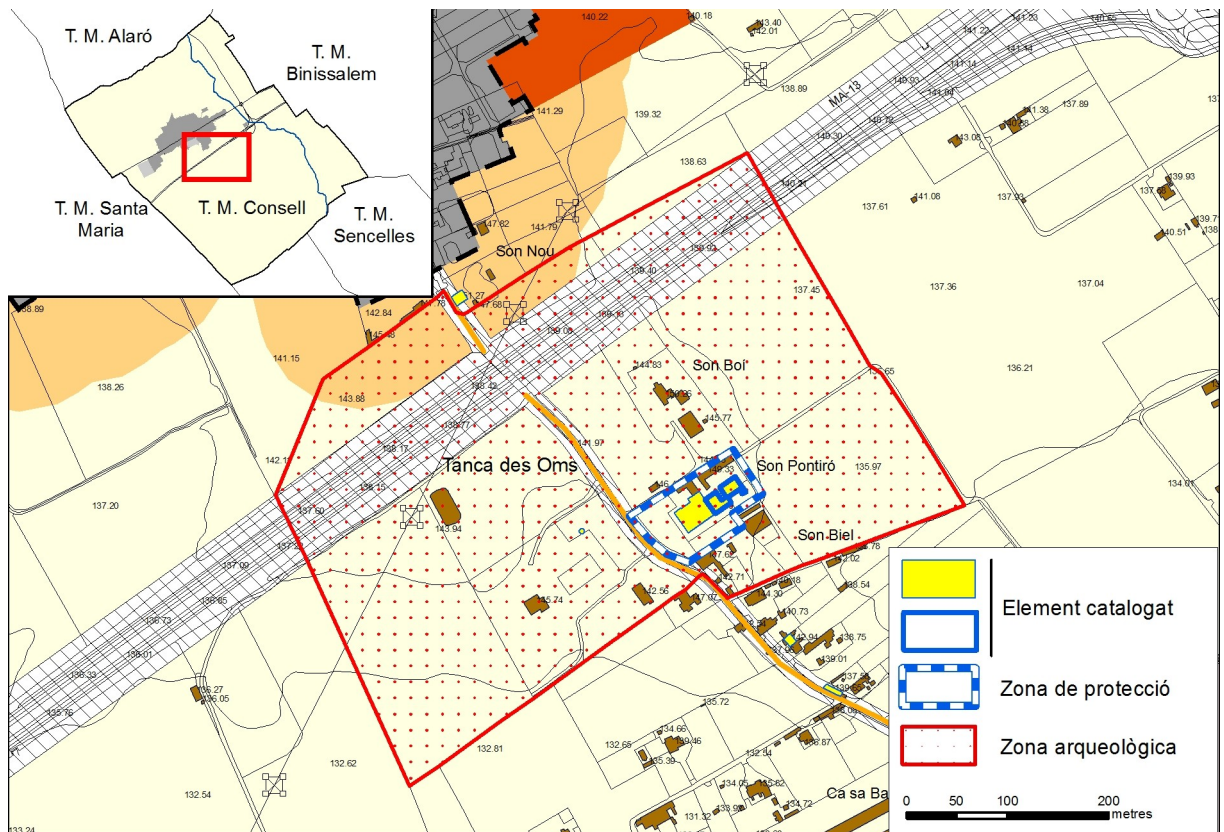
#### 5. PROTECCIÓ DE L'ELEMENT

<b>GRAU DE PROTECCIÓ</b>	B
<b>USOS PERMESOS</b>	Els corresponents a la zona en la qual s'ubica segons les Normes Urbanístiques
<b>ELEMENTS A PRESERVAR</b>	Volumetria, estructura i façanes incloent totes les obertures i el tractament dels paraments. Cornises de caps de teula. Arcs de mig punt de l'interior. Celler amb dues bótes. Cups de pedra viva, amb arcs redons i premsa de vi. Carrera davantera amb pous de secció quadrangular i de secció circular.
<b>INTERVENCIIONS PREFERENTS I ADMISSIBLES</b>	<p>IP: -</p> <p>IA: Restauració, conservació, consolidació, rehabilitació.</p>

#### 6. DEFINICIÓ DE LA ZONA DE PROTECCIÓ

Es delimita com a zona de protecció la franja situada a l'entorn de les cases amb el concret traçat que figura en la documentació gràfica adjunta. En aquesta zona no es podrà fer cap tipus d'edificació.

#### SR-14 LOCALITZACIÓ CARTOGRÀFICA



SR-14 FOTOGRAFIES







Fotografies de la pàgina: ARCA 2004



Fotografies de la pàgina: ARCA 2004



## CATÀLEG DE PROTECCIÓ DEL PATRIMONI HISTÒRIC DE CONSELL

## 1. IDENTIFICACIÓ

DENOMINACIÓ	Can Magranó	CODI	SR-15
TIPOLOGIA	Casa de pagès		
ÚS ACTUAL	Residencial		
AUTORIA			
ESTIL O CORRENT	Arquitectura popular		

## 2. LOCALITZACIÓ

NUCLI O PARATGE	Cases de Son Biel-Son Pontiró		
ADREÇA / ACCÉS	Camí de Muntanya		
REFERÈNCIA CADASTRAL	07016A004001990000DX		
ENTORN / CLASSE DE SÒL	Aquesta casa està adossada a una altra de semblant, no catalogada per les intervencions que s'han fet, però ambdues formen part d'una parcel·la rústica de tres quartons de terra sembrats d'ametlers. Es troba al carrer de Muntanya, un dels vials més importants i antics del terme. S'ubica al redol rural que es coneix popularment com les cases de Son Biel-Son Pontiró, ja que presenta diferents construccions aïllades, però relativament agrupades, algunes d'elles també catalogades, com ara Son Pontiró, Son Boi o es pou de sa tanca des Oms.		

## 3. DESCRIPCIÓ

Conjunt format per casa amb mitgera lateral dreta, de dues plantes i un aiguavés amb el vessant cap al frontis. Presenta un cos annex a la façana posterior d'una sola planta destinat a la cuina, carrera, cisterna, forn, corral i dependències auxiliars.

**Façanes:** el frontis és de dues plantes i no presenta distribució simètrica de les obertures; és de pedra i fang amb petits macolins a les juntes. Adossat a la cantonada esquerra del frontis principal, es conserva un pou amb capelleta, paredat en verd. **Obertures:** a la planta baixa, portal allindanat i una finestra a la dreta, de factura posterior. En el pis superior dues finestres obrades en marès, amb l'ampit ressortit i els brancals d'una sola peça. **Façana posterior:** és de pedra en verd, amb un predomini absolut del massís sobre el buit, llevat d'un finestró amb les peces de marès. Presenta diferents cossos annexos de marès, així com un petit forn cobert a la seva banda dreta.

**Canteres i ràfec:** les canteres no són aparents i el ràfec és una filada de caps de teula girada, amb la canal obrada al damunt i embotida al frontis. La coberta és de teula àrab antiga.

**Interiors:** són d'una crugia, amb l'embigat a escaire del frontis i el trespol de macolí encimentat. A la dreta del pas d'entrada presenta una petita cambra i l'escala d'un tram, en buc tancat, que comunica amb el pis superior. Cal destacar també la cuina que ocupa un cos annex posterior, i que conserva els antics prestatges d'obra, així com una petita llar de foc i el faldar.

La tipologia de la casa recorda la d'algunes de les cases del carrer Visitació, dins el nucli urbà des Vinyet

CRONOLOGIA	Segle XIX
BIBLIOGRAFIA	B. Campins, 2000: 62. R. Rosselló, 1996: 52. R. Rosselló, 2001: 13.

## 4. ESTAT DE CONSERVACIÓ

ESTAT DE CONSERVACIÓ	Bo
INTERVENCIONS	La casa ha estat reformada renovant-se la coberta. S'ha eixamplat el portal principal instal·lant una biga de formigó.

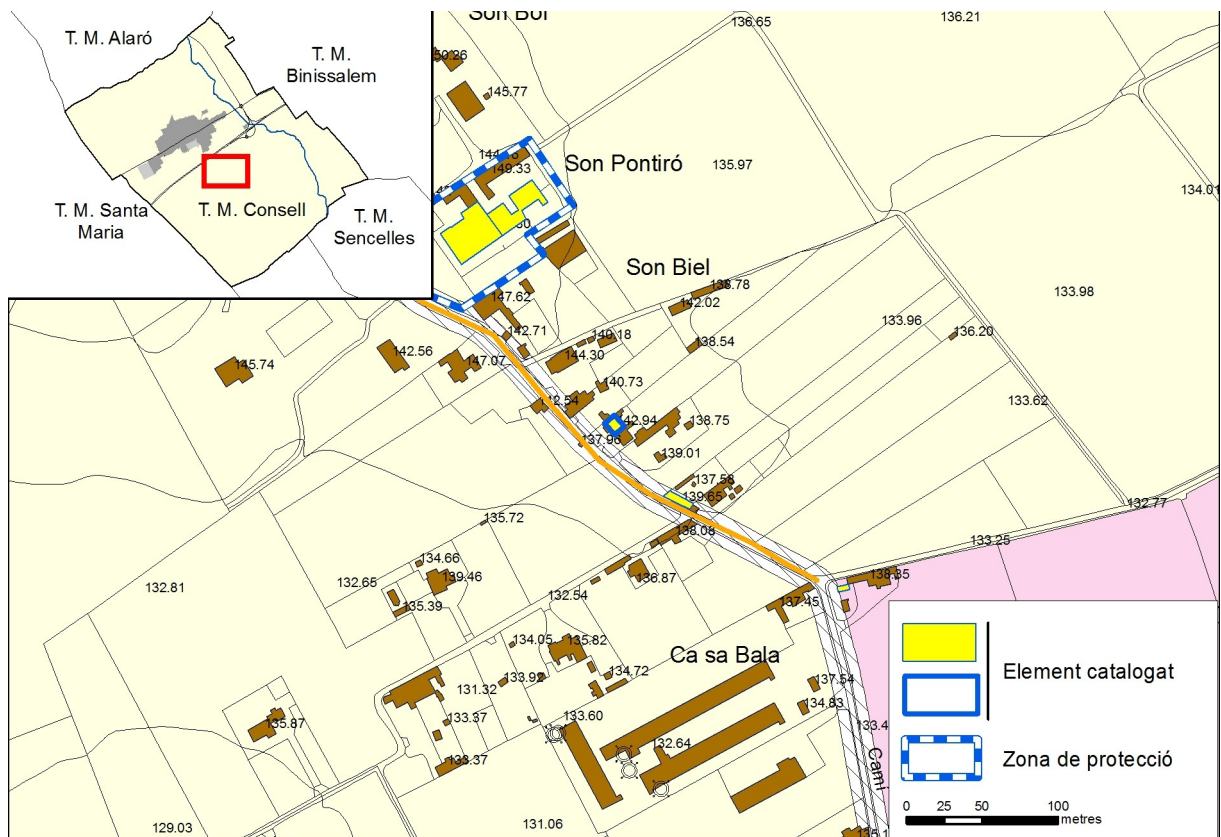


## CATÀLEG DE PROTECCIÓ DEL PATRIMONI HISTÒRIC DE CONSELL

### 5. PROTECCIÓ DE L'ELEMENT

<b>GRAU DE PROTECCIÓ</b>	C
<b>USOS PERMESOS</b>	Els corresponents a la zona en la qual s'ubica segons les Normes Urbanístiques
<b>ELEMENTS A PRESERVAR</b>	Volumetria i façana, especialment les finestres de la planta pis i el tractament del parament, de pedra i fang amb petits macolins a les juntes. Teula canalera sobre cornisa de caps de teula. Trespol de macolí encimentat i cuina antiga. Carrera davantera i pou amb capelleta.
<b>INTERVENCIIONS PREFERENTS I ADMISSIBLES</b>	IP: Donar un tractament tradicional a la llinda del portal principal. IA: Restauració, conservació, consolidació, rehabilitació i reestructuració.

### SR-15 LOCALITZACIÓ CARTOGRÀFICA



**FOTOGRAFIES**





Fotografies de la pàgina: ARCA 2004



## CATÀLEG DE PROTECCIÓ DEL PATRIMONI HISTÒRIC DE CONSELL

## 1. IDENTIFICACIÓ

DENOMINACIÓ	Son Pol	CODI	SR-16
TIPOLOGIA	Casa de pagès		
ÚS ACTUAL	Residencial		
AUTORIA			
ESTIL O CORRENT	Arquitectura popular		

## 2. LOCALITZACIÓ

NUCLI O PARATGE	Son Biel-Son Pontiró		
ADREÇA / ACCÉS	Camí de Muntanya		
REFERÈNCIA CADASTRAL	07016A004001940000DM		
ENTORN / CLASSE DE SÒL	Casa d'una parcel·la rústica de mitja quarterada de superfície dedicada a l'ametlerar. Es troba al carrer de Muntanya, un dels vials més importants i antics del terme. S'ubica molt a prop del redol rural que es coneix popularment com les cases de Son Biel-Son Pontiró, ja que presenta diferents construccions aïllades, però relativament agrupades, algunes d'elles també catalogades, com ara Son Pontiró, Son Boi o es pou de sa Tanca des Oms.		

## 3. DESCRIPCIÓ

Casa aïllada, de dues plantes, i d'un aiguavés amb el vessant cap al frontis amb dependències auxiliars annexes.	
<b>Façanes:</b> el frontis presenta distribució simètrica de les obertures. El material constructiu és la pedra i el fang, paredat en verd amb macolins a les juntes, llevat del sòcol que és enllestit a la tirolesa. <b>Obertures:</b> a la planta baixa, el portal és d'arc escarser emblanquinat amb les rebranques, en part, també emblanquinades, a l'igual que cadascuna de les finestres que presenta a cada banda, essent l'ampit de test. A la planta superior es troben tres finestres amb l'ampit de marès ressortit i amb la llinda i rebranques de marès i emblanquinades, encara que a dues d'elles es troba parcialment gastat. El frontis presenta, al capcer esquerra, un petit cos annex d'una planta amb vessant cap a la façana posterior: no té cap tipus d'obertura i és paredat en verd, amb el mateix sòcol que la façana.	
<b>Cantoneres i ràfec:</b> les cantoneres del cos principal són de grans carreus de marès enqueixalats, i el ràfec és una llivanya amb la canal obrada al damunt, tot capçimat per la coberta de teula àrab antiga.	
CRONOLOGIA	Segle XIX
BIBLIOGRAFIA	B. Campins, 2000: 62. R. Rosselló, 1996: 52. R. Rosselló, 2001: 13

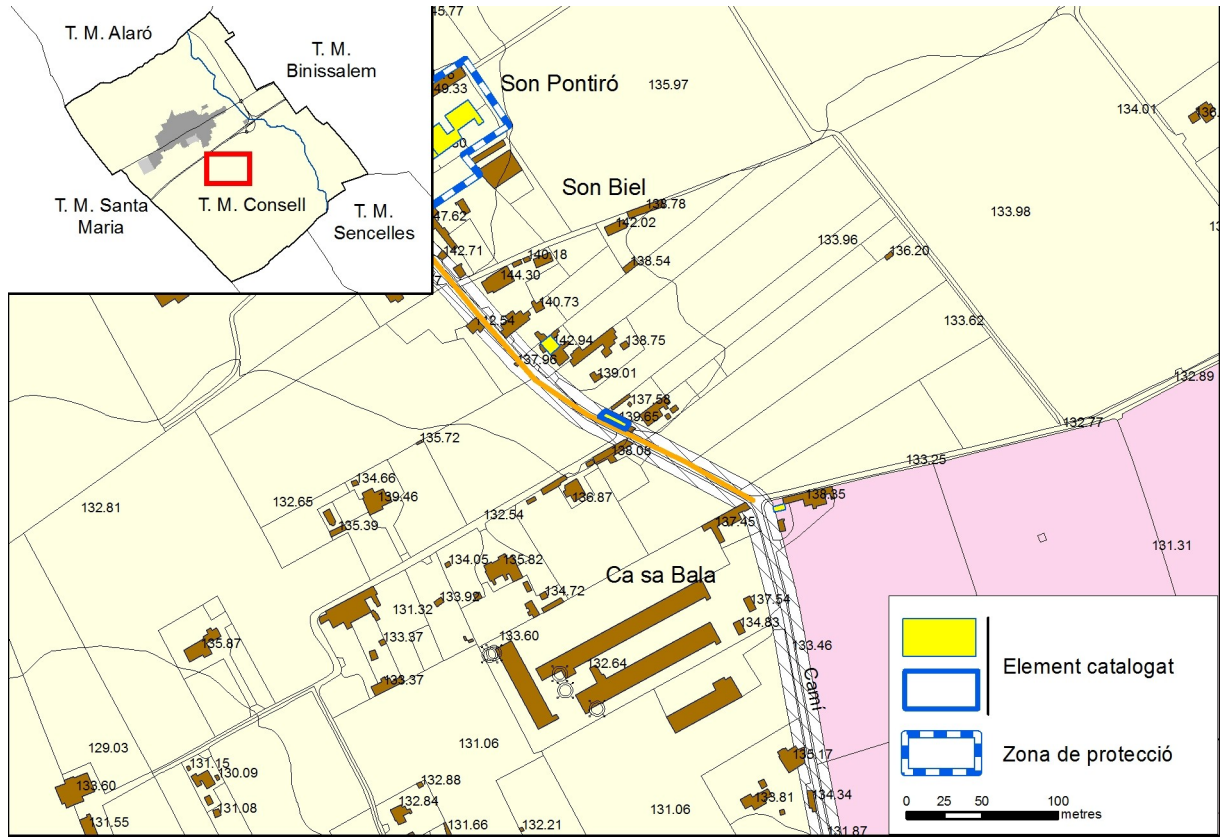
## 4. ESTAT DE CONSERVACIÓ

ESTAT DE CONSERVACIÓ	Bo. El parament presenta alguns descrostats i pegats de ciment. La canal es troba invadida per herbes.
INTERVENCIÓ	El sòcol a la tirolesa és fruit d'una intervenció posterior.

## 5. PROTECCIÓ DE L'ELEMENT

GRAU DE PROTECCIÓ	C
USOS PERMESOS	Els corresponents a la zona en la qual s'ubica segons les Normes Urbanístiques
ELEMENTS A PRESERVAR	Volumetria i façanes incloent les obertures i el tractament del parament, paredat en verd amb macolins a les juntes. Sistema de recollida d'aigües
INTERVENCIÓ PREFERENTS I ADMISSIBLES	IP: Reparar el parament seguint el patró existent. Netejar la canal i eliminar el cablejat IA: Restauració, conservació, consolidació, rehabilitació i reestructuració.

SR-16 LOCALITZACIÓ CARTOGRÀFICA



FOTOGRAFIES







**ETNOLOGIA**  
**MOLINS DE VENT FARINERS**



## CATÀLEG DE PROTECCIÓ DEL PATRIMONI HISTÒRIC DE CONSELL

## 1. IDENTIFICACIÓ

DENOMINACIÓ	Molí des Vinyet o d'en Nadal	CODI	MO-1
TIPOLOGIA	Molí de vent fariner		
ÚS ACTUAL	Desús		
AUTORIA			
ESTIL O CORRENT	Arquitectura popular amb intervencions al segle XX.		

## 2. LOCALITZACIÓ

NUCLI O PARATGE	es Vinyet		
ADREÇA / ACCÉS	es Vinyet 6		
REFERÈNCIA CADASTRAL	3511915DD8931S0001ME		
ENTORN / CLASSE DE SÒL	Sòl urbà. Es troba ubicat en una zona anomenada es Vinyet, que queda pràcticament retirada del nucli urbà, i es caracteritza pel seu valor paisatgístic, donat tant pels camps d'ametlers que l'envolten com per les grans vistes que té cap a la serra de Tramuntana. Dins aquest mateix redol urbà hi ha les cases des Vinyet i Can Pàmpol, així com Ca Madò Lianor, Can Vetla i Can Viletes Vell, totes catalogades, i que es troben molt a prop d'aquest molí. Es tracta de l'únic exemple que en resta dins el nucli urbà del poble, amb vistes panoràmiques a aquest, a la serra de Tramuntana i es Raiguer.		

## 3. DESCRIPCIÓ

<p><b>Conjunt</b> format per torre de molí de vent fariner i per l'antiga casa del moliner, actualment desvirtuada per tota la seva intervenció interior i en part exterior. Presenta un antic corral, hort i dependències auxiliars annexes i aïllades de factura recent. El conjunt s'organitza a través de l'antiga casa del moliner, que és de planta quadrada amb la torre cilíndrica i descentrada respecte a la casa, i es troba aïllat, dintre d'un tancat que fa cap de cantó amb el carrer Visitació i el carrer des Vinyet. El tancat té accés pels dos carrers i està fet en part per un mur de peces de marès i, en part, per pedra en verd, on destaca una alzina de grans dimensions que dona al carrer des Vinyet.</p> <p><b>Façanes:</b> són d'un sol cos i d'una sola planta i en part es troba ressortit a la seva banda esquerra del carrer des Vinyet. Les parets mestres són de terra i fang, en part aterracada de ciment, a la part superior. La coberta de la casa, l'envelador, es troba tancat per un petit pedrís de pedra en verd, però en algunes parts presenta barana de ferro. <b>Obertures:</b> a la façana del carrer des Vinyet destaca un portal allindanat i dues finestres a la seva esquerra, una d'elles ressortida respecte de la línia del carrer. Des d'aquest accés presenta al davant un antic corral de petites dimensions, en part encimentat i enjardinat. La façana del carrer Visitació és de paredat, de pedra i fang, i consta d'un portal allindanat amb les brancalades de vàries peces de marès, completament emblanquinades, igual que la llinda. Al seu capcer esquerre té adossat un cos de factura recent. A la <b>torre</b> s'accedeix a través de l'envelador, al qual es puja per una escala exterior de dos trams a escaire reformada. Cal dir que l'envelador és lleugerament ondulat, el que indica la presència de voltes de canó a la casa, i el trespol és, en part, de calç i la resta enrajolat. La torre és d'estructura cilíndrica, presenta els paredats de terra i fang aterracat amb morter de calç, excepte a la part superior. La coberta és de terrat. <b>Obertures:</b> presenta un portal, que s'obre a l'envelador, allindanat amb els brancals de carreus de pedra viva, igual que la llinda; a més, hi ha quatre finestrons.</p> <p><b>Interiors:</b> la torre arranca des del terra, encara que no es comunica amb la casa del moliner. Presenta una escala de caragol de graons de pedra viva que puja fins al terrat, encara que els darrers graons són de formigó; hi ha dos sostres intermedis, conservant el segon la jàssera. L'antiga casa està completament desvirtuada per les intervencions que s'hi han realitzat, essent el sostre pla, encara que possiblement conserva les tres voltes de canó paral.leles, com evidencia l'ondulament de l'envelador.</p>	
CRONOLOGIA	Segle XVII-XX
BIBLIOGRAFIA	R. Rosselló, 2001: 61. B. Campins, A. Company, 1995: s/p. GEM.



## CATÀLEG DE PROTECCIÓ DEL PATRIMONI HISTÒRIC DE CONSELL

### 4. ESTAT DE CONSERVACIÓ

<b>ESTAT DE CONSERVACIÓ</b>	Regular. Els paraments presenten nombrosos descrostats i pegats de ciment i la base del molí ha sofert intervencions que han desfigurat la seva fesomia tradicional.
<b>INTERVENCIONS</b>	Les façanes de la base han estat molt modificades, practicant-se l'obertura de nous portals i finestres. S'ha construït un cós modern que protegeix la sortida del terrat de la torre. Al parament del carrer Vinyet s'ha empotrat un gran armari per a l'escomesa elèctrica, amb tancament d'alumini.

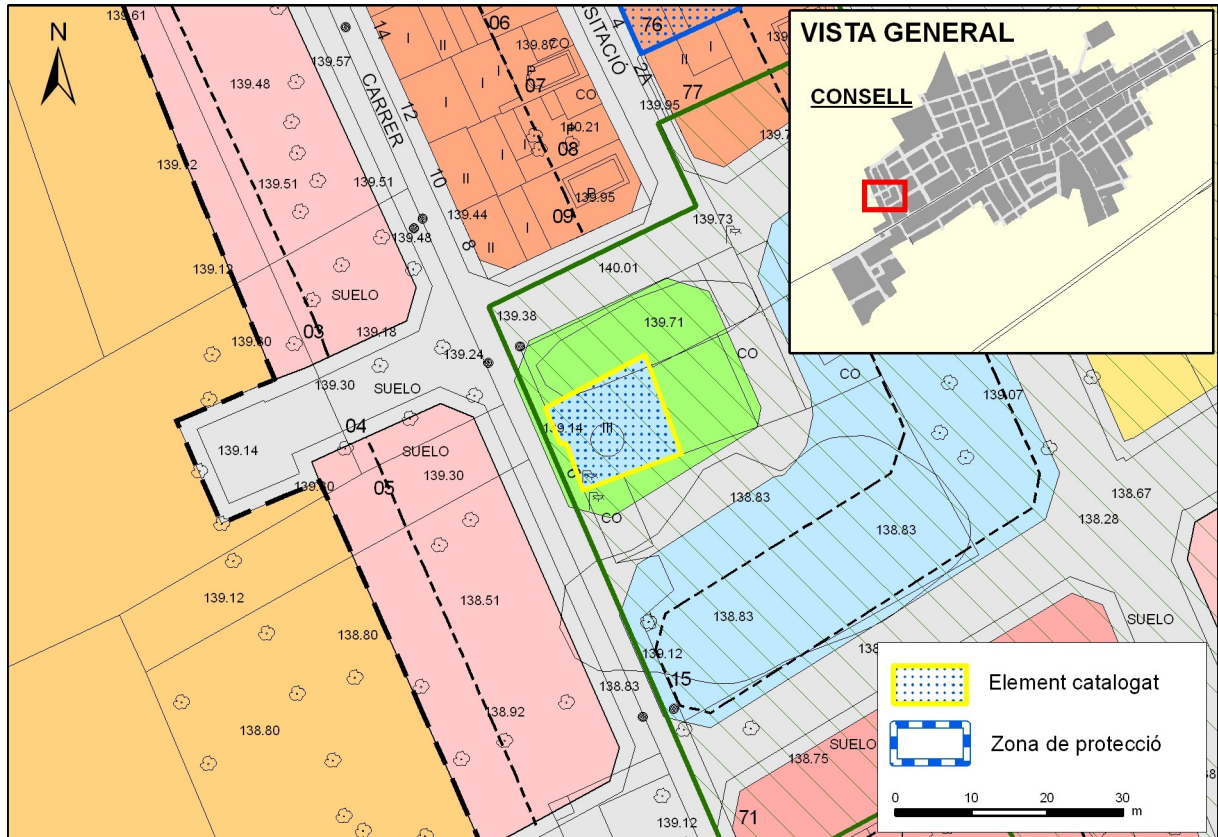
### 5. PROTECCIÓ DE L'ELEMENT

<b>GRAU DE PROTECCIÓ</b>	B
<b>USOS PERMESOS</b>	Els corresponents al sistema d'equipaments. La parcel·la on es situa tindrà la consideració d'espai lliure públic.
<b>ELEMENTS A PRESERVAR</b>	Torre del molí. Volumetria i estructura de la base, incloent les voltes i l'escala de caragol.
<b>INTERVENCIONS PREFERENTS I ADMISSIBLES</b>	IP: Consolidar i referir la torre del molí, seguint el patró existent. Eliminar el cós situat sobre la terrassa de la torre del molí i recuperar la coberta original. Recuperar el tractament del parament original de la façana del carrer des Vinyet, eliminant la barana de ferro del terrat i recuperant el paretó original paredat en verd. Recuperar les voltes de l'interior de la base. Donar un tractament tradicional a les obertures de la base del molí. Substituir la fusteria d'alumini per fusteria tradicional. IA: Restauració, conservació, consolidació i rehabilitació.



## CATÀLEG DE PROTECCIÓ DEL PATRIMONI HISTÒRIC DE CONSELL

### MO-1 LOCALITZACIÓ CARTOGRÀFICA



### FOTOGRAFIES



**1. IDENTIFICACIÓ**

DENOMINACIÓ	Molí d'Enmig o d'en Tonet	CODI	MO-2
TIPOLOGIA	Molí de vent fariner		
ÚS ACTUAL	Residencial		
AUTORIA			
ESTIL O CORRENT	Arquitectura popular		

**2. LOCALITZACIÓ**

NUCLI O PARATGE			
ADREÇA / ACCÉS	Camí d'en Tonet		
REFERÈNCIA CADASTRAL	07016A005001660000DT		
ENTORN / CLASSE DE SÒL	Situat en una zona que delimita la part urbana de la part rural del terme municipal de Consell, abans d'entrar al poble des de Palma. Actualment l'entorn del molí s'ha parcel·lat per ampliar la zona urbana, conformant una sèrie de parcel·les i infraestructures de nova urbanització.		

**3. DESCRIPCIÓ**

<p><b>Molí fariner de vent</b> format per la torre i les cases del moliner.</p> <p>El buc de les cases és rectangular, d'una sola planta i coberta de terrat, l'antic envelador. La torre de planta circular arrenca des de terra i és ubicada al mig de les cases.</p> <p><b>Façanes:</b> els murs són de pedra i fang, en les reformes contemporànies es folren les façanes i torre de lloses de pedra amb la junta plena de ciment deixant la pedra vista. <b>Obertures:</b> totes les obertures de la casa i de la torre són emmarcades per carreus de marès que pareix nou, excepte el portal molt rebaixat de la torre per accedir a l'envelador, que presenta brancalades de vàries peces de marès de Consell.</p> <p><b>Cantonereres i ràfec:</b> presenten cantonereres de carreus de marès. El ràfec és una filada de peces regulars de pedra viva, posades de pla.</p> <p><b>Interiors:</b> de tres crugies; destaquen les voltes de marès situades paral·leles al carrer.</p>	
CRONOLOGIA	Segle XVIII-XX
BIBLIOGRAFIA	B. Campins, 2000: 76-78. R. Rosselló, 2001: 61

**4. ESTAT DE CONSERVACIÓ**

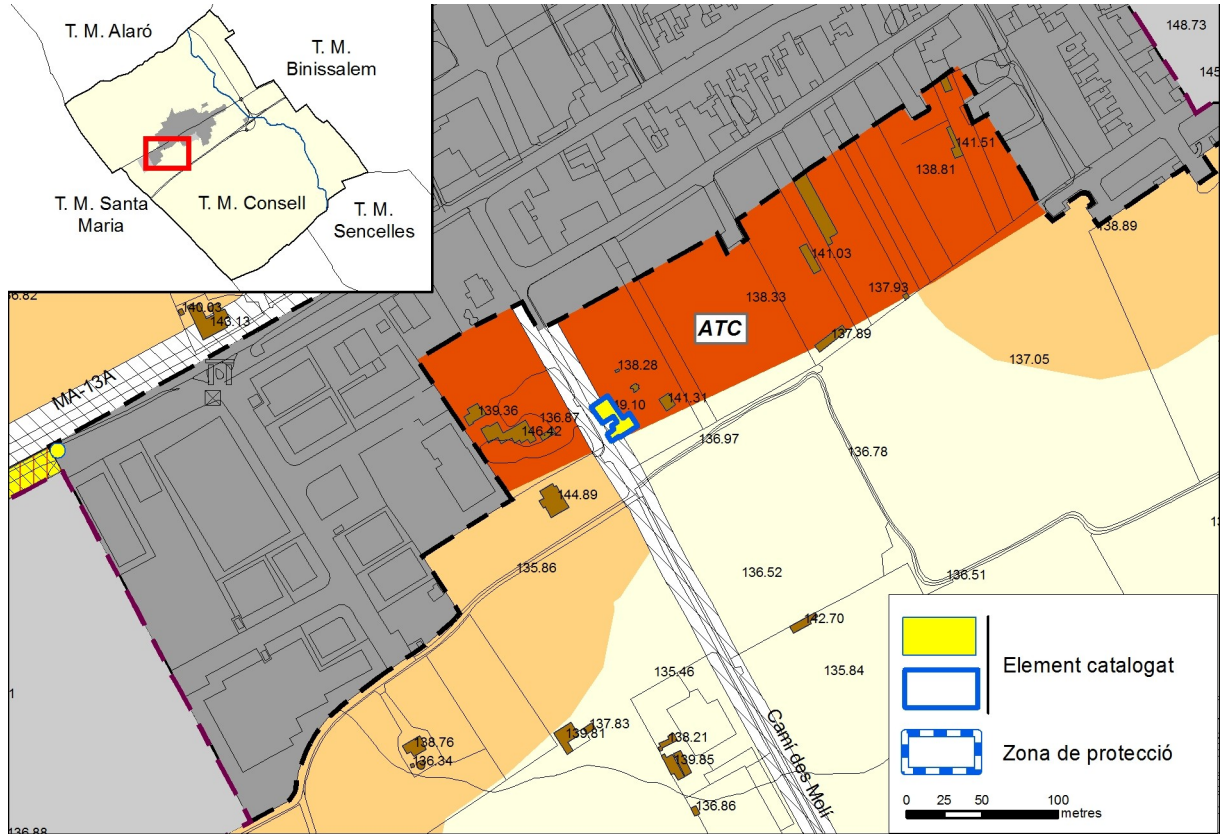
ESTAT DE CONSERVACIÓ	Bo, amb una fesomia totalment allunyada de la tradicional.
INTERVENCIÓ	Fou reformat completament entre els anys 2001 i 2004, recuperant-se la coberta i l'antena.

**5. PROTECCIÓ DE L'ELEMENT**

GRAU DE PROTECCIÓ	B
USOS PERMESOS	Els corresponents a la zona en la qual s'ubica segons les Normes Urbanístiques
ELEMENTS A PRESERVAR	Volumetria i estructura de la base i de la torre del molí. Coberta de la torre i antena.
INTERVENCIÓ PREFERENTS I ADMISSIBLES	IP: IA: Restauració, conservació, consolidació, rehabilitació. S'admet la recuperació del tractament tradicional del parament de la base i de la torre del molí, paredat en verd.

## CATÀLEG DE PROTECCIÓ DEL PATRIMONI HISTÒRIC DE CONSELL

### MO-2 LOCALITZACIÓ CARTOGRÀFICA



### FOTOGRAFIES





**ETNOLOGIA**  
**CASETES**



## CATÀLEG DE PROTECCIÓ DEL PATRIMONI HISTÒRIC DE CONSELL

## 1. IDENTIFICACIÓ

DENOMINACIÓ	Caseta des vinyet de Can Ribes	CODI	CA-1
TIPOLOGIA	Caseta		
ÚS ACTUAL	Magatzem d'explotació agrícola.		
AUTORIA			
ESTIL O CORRENT	Arquitectura popular		

## 2. LOCALITZACIÓ

NUCLI O PARATGE	Vinyet de Can Ribes		
ADREÇA / ACCÉS			
REFERÈNCIA CADASTRAL	07016A003002120000DL		
ENTORN / CLASSE DE SÒL	La caseta es troba al bell mig d'una gran extensió de cultiu de vinya, de la família dels Ribes, a prop del camí de Muro.		

## 3. DESCRIPCIÓ

<p>La <b>caseta</b> és aïllada, de petites proporcions, de buc rectangular, d'una sola planta i d'un aiguavés amb vessant cap al frontis. El fumeral de la ximeneia és molt senzill, resolt mitjançant dues teules. Presenta una porxada adossada al frontis. Les cobertes són de teula àrab antiga.</p> <p><b>Façanes:</b> tots els paredats són de pedra i fang aterracats amb pedretes incrustades a les juntes. <b>Obertures:</b> hi ha una sola obertura a cada un dels murs; al frontis, el portal d'accés és allindanat amb llinda de dues peces de pedra viva on apareix la inscripció "1861" i els brancals són de varies peces de marès; al costat del portal hi ha un pedrís modern; al capcer esquerre hi ha una finestra; al capcer dret hi ha un finestró amb esplandit; a la façana posterior hi ha una finestra moderna i els dos forats originals que permetien la ventilació de la caseta. Totes les finestres presenten la proporció mallorquina rectangular en vertical. A tres de les façanes es conserven un total de cinc estakes de fusta que servien com a fermadors de les bísties.</p> <p><b>Cantoneres i ràfec:</b> presenta cantoneres de carreus de marès. El ràfec és una canal d'obra sobre llivanya inclinada cap al centre del frontis i la volada de teula.</p>	
CRONOLOGIA	Segle XIX (1861)
BIBLIOGRAFIA	B. Campins, 2000: 16, 66, 67.

## 4. ESTAT DE CONSERVACIÓ

ESTAT DE CONSERVACIÓ	Bo, el parament presenta alguns descrostats.
INTERVENCIÓ	A la façana posterior i a la del capcer esquerre s'han obert dues finestres amb resultat discordant. Per tal de donar més amplària a la porxada s'ha adossat a la caseta un mur de blocs de formigó sense aterracar. Al costat del portal s'ha construït un pedrís modern de formigó.

## 5. PROTECCIÓ DE L'ELEMENT

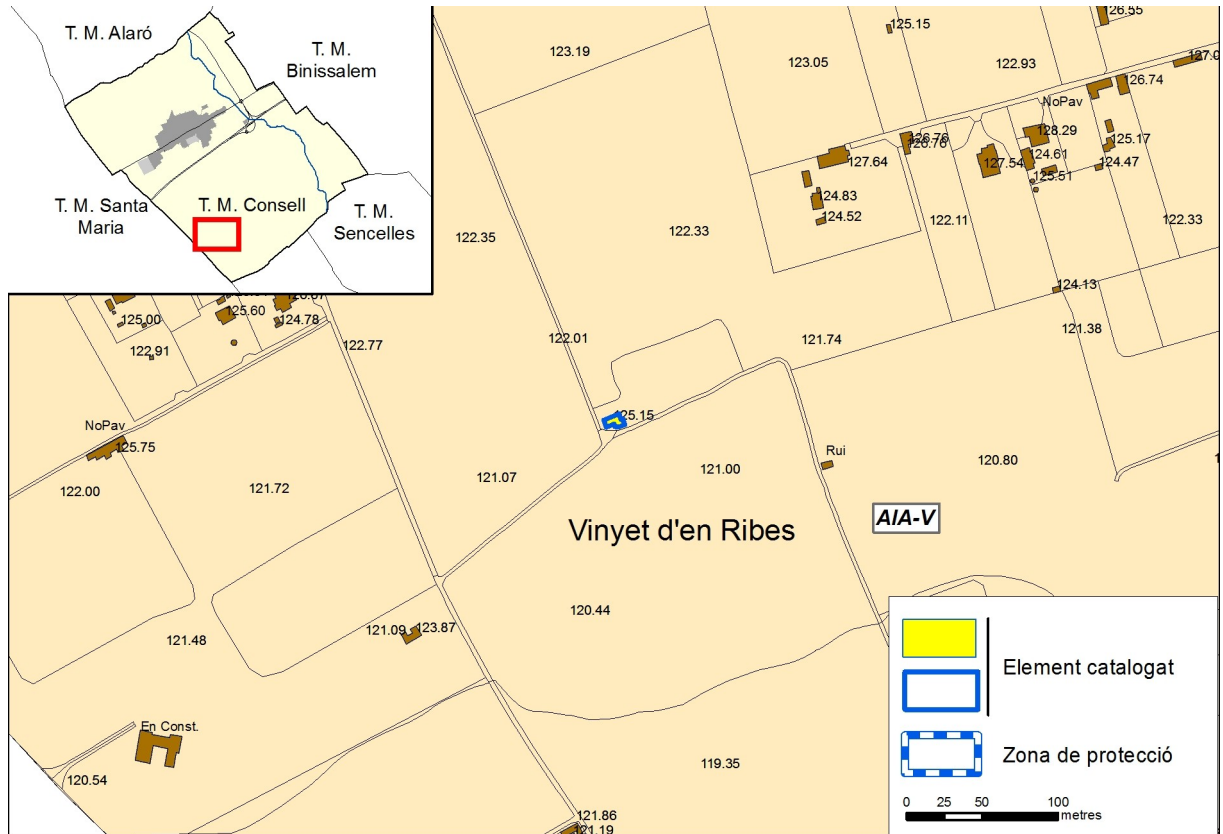
GRAU DE PROTECCIÓ	B
USOS PERMESOS	Els corresponents a la zona en la qual s'ubica segons les Normes Urbanístiques
ELEMENTS A PRESERVAR	Volumetria, estructura i façanes incloent el portal principal i el tractament del parament, de pedra i fang aterracats amb pedretes incrustades a les juntes. Canal d'obra sobre llivanya.
INTERVENCIÓ PREFERENTS I ADMISSIBLES	IP: Reparar el parament seguint el patró de l'aterracat existent. Donar un tractament tradicional a les finestres de nova construcció. Aterracar el mur de blocs de formigó adossat a la caseta. IA: Restauració, conservació, consolidació, rehabilitació. S'admet l'eliminació de la porxada adossada al frontis, incloent el mur de blocs de formigó.





## CATÀLEG DE PROTECCIÓ DEL PATRIMONI HISTÒRIC DE CONSELL

### CA-1 LOCALITZACIÓ CARTOGRÀFICA



### FOTOGRAFIES



**1. IDENTIFICACIÓ**

DENOMINACIÓ	Caseta al camí de Muro	CODI	CA-2
TIPOLOGIA	Caseta		
ÚS ACTUAL	Residencial d'oci		
AUTORIA			
ESTIL O CORRENT	Arquitectura popular		

**2. LOCALITZACIÓ**

NUCLI O PARATGE	camí de Muro		
ADREÇA / ACCÉS			
REFERÈNCIA CADASTRAL	07016A003002440000DL		
ENTORN / CLASSE DE SÒL	Caseta de vinyater, situada vora el camí de Muro, envoltada de garrovers aïllats i alguns ametlers a la plana del terme.		

**3. DESCRIPCIÓ**

**Caseta** aïllada de petites dimensions d'una sola planta i un sol aiguavés, amb vessant cap al frontis i orientada cap a migjorn. La coberta és de teula àrab antiga. A la dreta hi ha un cós de nova construcció. **Façanes:** totes són de terra i fang aterracades. Destaca una canal embotida amb un recollidor d'aigües de test, al frontis. **Obertures:** una sola obertura al frontis: un portal allindanat que ha estat estret per una filada de ciment recent, amb llinda de fusta d'una sola peça i les brancalades són de peces de marès; a la part posterior hi ha un finestró quadrat, sense brancalades.

**Cantonereres i ràfec:** les cantonereres són peces irregulars de marès, i el ràfec el conforma una filada de teules girades.

CRONOLOGIA	Segle XIX
BIBLIOGRAFIA	B. Campins, 2000: 16, 31, 32. R. Rosselló, 1979: 148.

**4. ESTAT DE CONSERVACIÓ**

ESTAT DE CONSERVACIÓ	Regular
INTERVENCIÓ	Ha estat reformada sense cap respecte per l'arquitectura tradicional. S'ha construït un fumental i un porxet al portal. L'antic tancat del costat dret s'ha transformat en un cós de nova construcció.

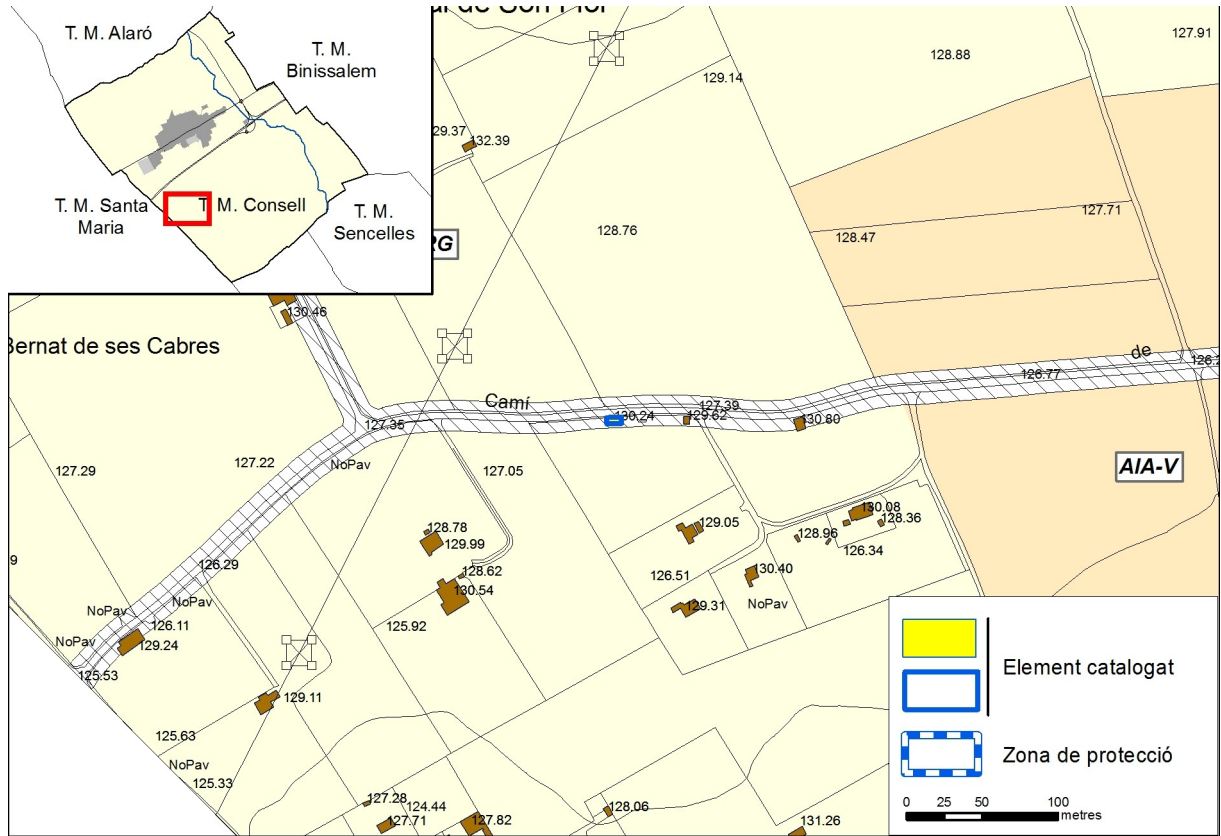
**5. PROTECCIÓ DE L'ELEMENT**

GRAU DE PROTECCIÓ	B
USOS PERMESOS	Els corresponents a la zona en la qual s'ubica segons les Normes Urbanístiques
ELEMENTS A PRESERVAR	Volumetria, estructura i façanes incloent el portal principal i el tractament del parament, de pedra i fang aterracats. Canal embotida.
INTERVENCIÓ PREFERENTS I ADMISSIBLES	IP: - IA: Restauració, conservació, consolidació, rehabilitació.



## CATÀLEG DE PROTECCIÓ DEL PATRIMONI HISTÒRIC DE CONSELL

### CA-2 LOCALITZACIÓ CARTOGRÀFICA



### FOTOGRAFIES



**1. IDENTIFICACIÓ**

DENOMINACIÓ	Caseta des Pinaret	CODI	CA-3
TIPOLOGIA	Caseta		
ÚS ACTUAL	Residencial d'oci		
AUTORIA			
ESTIL O CORRENT	Arquitectura popular		

**2. LOCALITZACIÓ**

NUCLI O PARATGE	camí de Muntanya		
ADREÇA / ACCÉS			
REFERÈNCIA CADASTRAL	07016A003000810000DY		
ENTORN / CLASSE DE SÒL	Aquesta caseta es troba a la vora del camí de Muntanya. Està envoltada per camps de conreus, d'ametlers i garrovers, i antigament per vinyes; presenta unes grans vistes panoràmiques cap a la Serra de Tramuntana i part del Raiguer.		

**3. DESCRIPCIÓ**

**Caseta de vinya**, aïllada, d'una sola planta i d'un aiguavés amb el vessant cap al frontis. Presenta un cos auxiliar annex al seu costat dret, i un petit safareig a la banda esquerra.

**Façanes:** són de pedra en verd. Obertures: l'entrada es fa mitjançant un portal allindanat amb les brancalades i llindes de peces de marès. El capcer dret presenta una porxada adossada amb el vessant cap al capcer, amb sostrat de canyissada, mentre que l'esquerre té un petit safareig.

**Cantoneres i ràfec:** les cantoneres són de peces de marès i el ràfec és una teula canalera sobre caps de teula, tot capçimat per la coberta de teula àrab.

CRONOLOGIA	Segle XIX
BIBLIOGRAFIA	B. Campins, 2000: 16. R. Rosselló, 2001: 23

**4. ESTAT DE CONSERVACIÓ**

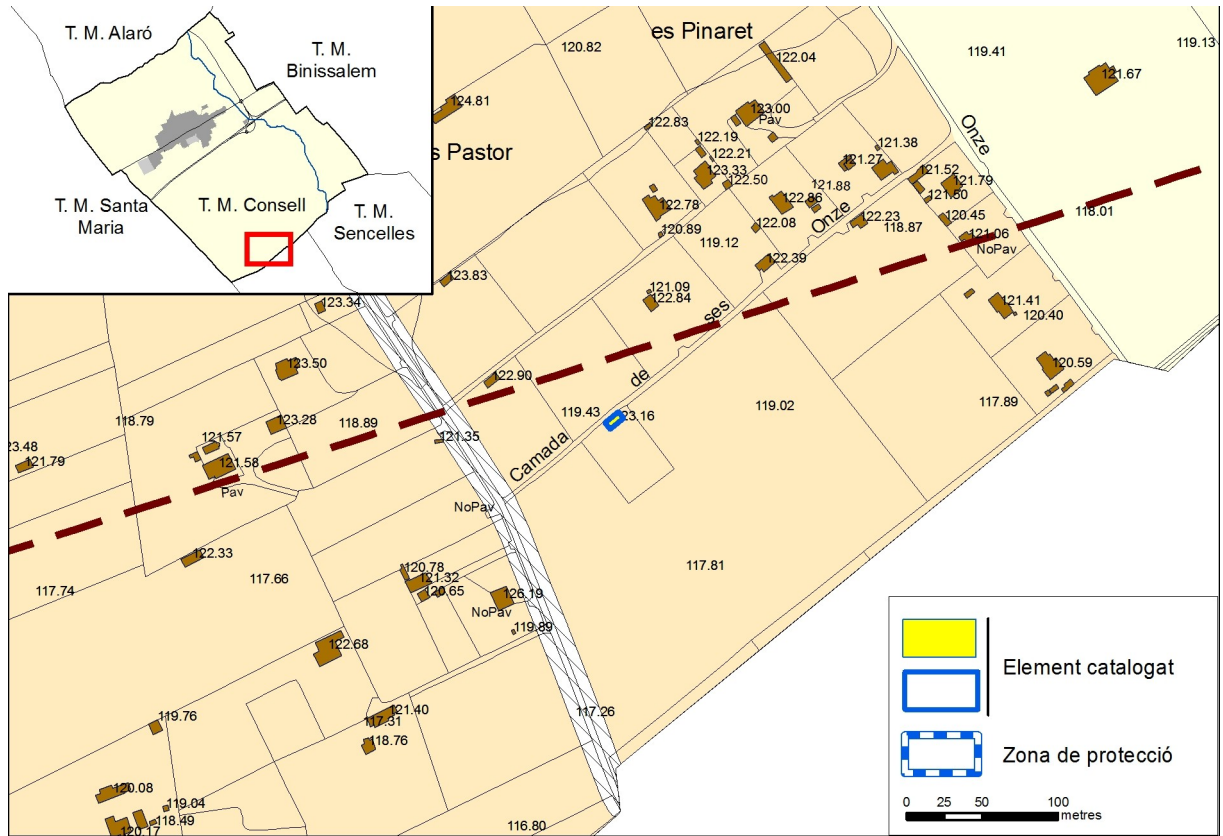
ESTAT DE CONSERVACIÓ	Bo, el parament presenta algun crull.
INTERVENCIIONS	S'ha adossat un safaretxet modern, de blocs de formigó i referit de ciment.

**5. PROTECCIÓ DE L'ELEMENT**

GRAU DE PROTECCIÓ	B
USOS PERMESOS	Els corresponents a la zona en la qual s'ubica segons les Normes Urbanístiques
ELEMENTS A PRESERVAR	Volumetria, estructura i façanes incloent el portal principal i el tractament del parament, de pedra i fang aterracats amb pedretes incrustades a les juntes. Teula canalera sobre caps de teula. Porxo adossat.
INTERVENCIIONS PREFERENTS I ADMISSIBLES	IP: - IA: Restauració, conservació, consolidació, rehabilitació. S'admet l'eliminació del safaretxet modern adossat.

## CATÀLEG DE PROTECCIÓ DEL PATRIMONI HISTÒRIC DE CONSELL

### CA-3 LOCALITZACIÓ CARTOGRÀFICA



### FOTOGRAFIES





## CATÀLEG DE PROTECCIÓ DEL PATRIMONI HISTÒRIC DE CONSELL

### 1. IDENTIFICACIÓ

DENOMINACIÓ	Caseta des puig Ventós	CODI	CA-4
TIPOLOGIA	Caseta		
ÚS ACTUAL	Desús		
AUTORIA			
ESTIL O CORRENT	Arquitectura popular		

### 2. LOCALITZACIÓ

NUCLI O PARATGE	es puig Ventós		
ADREÇA / ACCÉS			
REFERÈNCIA CADASTRAL	07016A001001130000DJ		
ENTORN / CLASSE DE SÒL	Es troba situada dins una tanca, que circueix un ametlerar, i és envoltada de paret seca, davant Son Lluc, possessió catalogada		

### 3. DESCRIPCIÓ

**Caseta d'eines** de reduïdes dimensions. Fa 3,2 per 2,75 metres. Els paredats són de paret en verd aterracat, excepte el costat de ponent, de cantons de marès. Cobert de teula àrab antiga. **Obertures:** presenta una única obertura: un portal allindanat sense brancalades. Les cantoneres són peces de marès també arrebossades de ciment. No presenta ràfec.

L'interior és de molt reduïdes dimensions, 1,7 m x 1,2 m, i hi destaquen tres armariets a la part baixa de les parets, dues repises als murs laterals i una petita foganya.

CRONOLOGIA	Segle XIX
BIBLIOGRAFIA	R. Rosselló, 2001: 55

### 4. ESTAT DE CONSERVACIÓ

ESTAT DE CONSERVACIÓ	Dolent. La teulada presenta desperfectes i els paraments es troben molt erosionats.
INTERVENCIIONS	Els crulls i desperfectes dels paraments han estat reparats amb ciment de manera grollera.

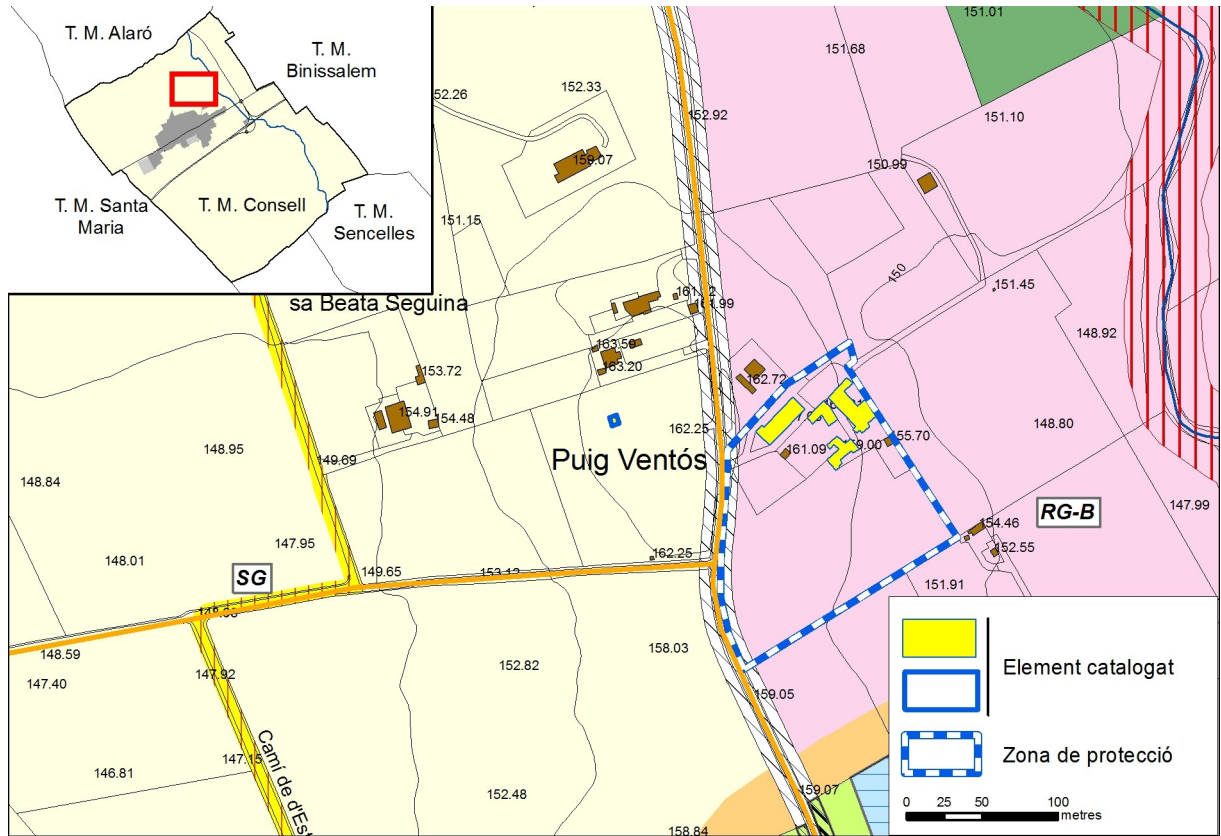
### 5. PROTECCIÓ DE L'ELEMENT

GRAU DE PROTECCIÓ	B
USOS PERMESOS	Els corresponents a la zona en la qual s'ubica segons les Normes Urbanístiques
ELEMENTS A PRESERVAR	Volumetria, estructura i façanes.
INTERVENCIIONS PREFERENTS I ADMISSIBLES	IP: Reparar la coberta i els desperfectes de les façanes eliminant l'arrebossat modern de ciment. Rehabilitar l'interior de la dependència. IA: Restauració, conservació, consolidació, rehabilitació.



## CATÀLEG DE PROTECCIÓ DEL PATRIMONI HISTÒRIC DE CONSELL

### CA-4 LOCALITZACIÓ CARTOGRÀFICA



### FOTOGRAFIES



**1. IDENTIFICACIÓ**

DENOMINACIÓ	Caseta al camí d'en Tonet	CODI	CA-5
TIPOLOGIA	Caseta de vinya		
ÚS ACTUAL	Desús		
AUTORIA			
ESTIL O CORRENT	Arquitectura popular		

**2. LOCALITZACIÓ**

NUCLI O PARATGE	Camí d'en Tonet		
ADREÇA / ACCÉS			
REFERÈNCIA CADASTRAL	07016A005000770000DR		
ENTORN / CLASSE DE SÒL	La caseta es situa al sud del nucli urbà al costat del camí d'en Tonet, poc abans de creuar l'autovia Ma-13, en uns terrenys planers ocupats per antics ametlerars.		

**3. DESCRIPCIÓ**

**Caseta de vinya** aïllada de petites dimensions de forma rectangular, una sola planta i un sol aiguavés, amb vessant cap al frontis i orientada cap a migjorn. La coberta és de teula àrab antiga. **Façanes:** totes són de terra i fang aterracades, amb pedres petites incrustades a les juntes. Destaca una canal embotida amb un recollidor d'aigües de test, al frontis. **Obertures:** una sola obertura al frontis: un portal allindanat, amb llinda de fusta d'una sola peça i les brancalades són de peces de marès; a la part posterior s'obren fins a cinc forats de ventilació i es conserva una pedra fermadora.

**Cantoneres i ràfec:** les cantoneres són peces irregulars de marès, i el ràfec el conforma una filada de teules.

**Interiors:** una paret de llivanya divideix en dues parts l'estança, conservant-se a cadascuna d'elles una menjadora. Es conserva la cisterna, amb coll quadrangular de llivanya.

CRONOLOGIA	Segle XIX
BIBLIOGRAFIA	

**4. ESTAT DE CONSERVACIÓ**

ESTAT DE CONSERVACIÓ	Dolent, la coberta presenta alguns desperfectes i l'interior es troba en runes.
INTERVENCIIONS	

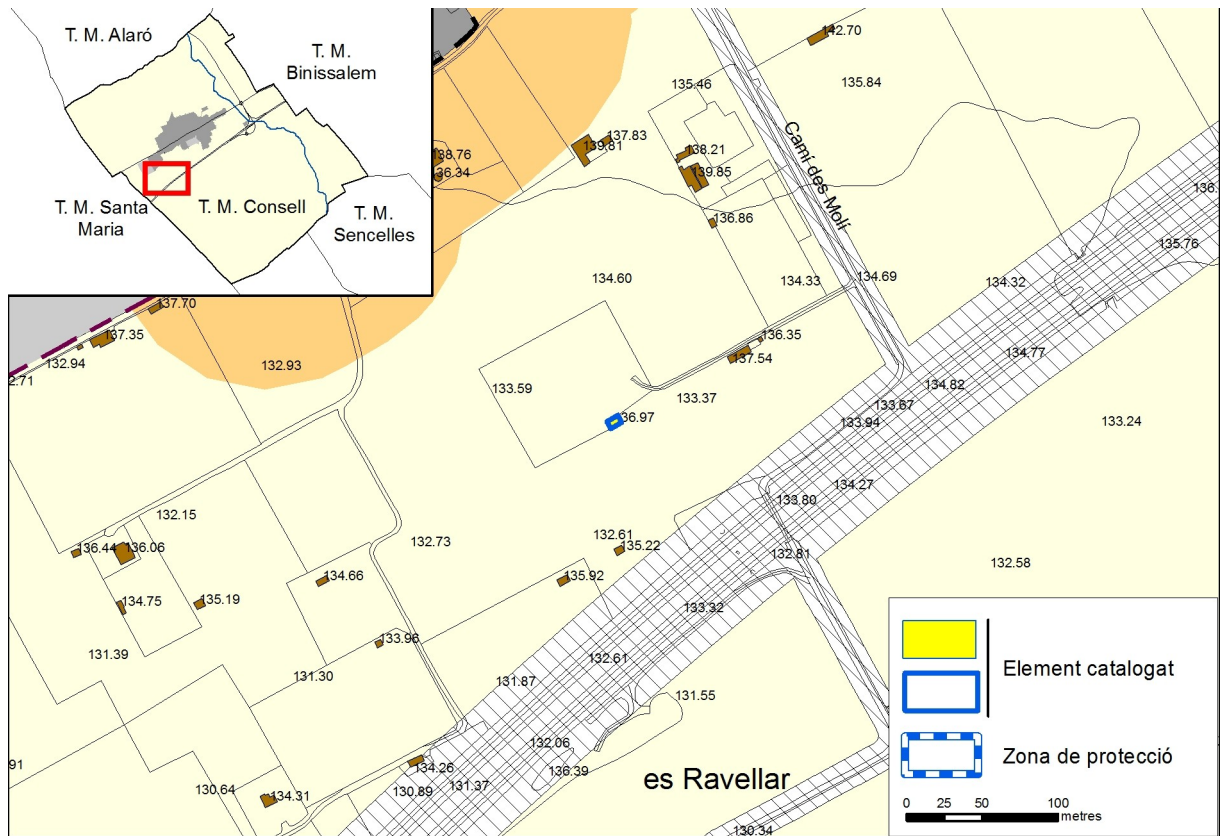
**5. PROTECCIÓ DE L'ELEMENT**

GRAU DE PROTECCIÓ	B
USOS PERMESOS	Els corresponents a la zona en la qual s'ubica segons les Normes Urbanístiques
ELEMENTS A PRESERVAR	Volumetria, estructura i façanes incloent el portal principal i el tractament del parament, de pedra i fang aterracats amb pedretes incrustades a les juntes. Sistema de recollida d'aigües incloent la canal embotida i la cisterna. Menjadores.
INTERVENCIIONS PREFERENTS I ADMISSIBLES	IP: Reparació de la coberta i dels desperfectes del parament, seguint el patró existent. Rehabilitació de l'interior. IA: Restauració, conservació, consolidació, rehabilitació.





### CA-5 LOCALITZACIÓ CARTOGRÀFICA



### FOTOGRAFIES



**1. IDENTIFICACIÓ**

DENOMINACIÓ	Caseta al camí de Muntanya	CODI	CA-6
TIPOLOGIA	Caseta de vinya		
ÚS ACTUAL	Caseta d'eines		
AUTORIA			
ESTIL O CORRENT	Arquitectura popular		

**2. LOCALITZACIÓ**

NUCLI O PARATGE	Camí de Muntanya		
ADREÇA / ACCÉS			
REFERÈNCIA CADASTRAL	07016A005000110000DO		
ENTORN / CLASSE DE SÒL	La caseta es situa al sud del nucli urbà a prop de l'entreforc entre els camins de Muntanya i de Muro, en uns terrenys planers ocupats per antics ametlerars.		

**3. DESCRIPCIÓ**

**Caseta de vinya**, aïllada, d'una sola planta i d'un aiguavés amb el vessant cap al frontis. Presenta un cos auxiliar annex al seu costat esquerra originalment destinat als animals i avui enrunat.

**Façanes:** són de pedra en verd. Obertures: l'entrada es fa mitjançant un portal allindanat amb les brancalades i llindes de peces de marès.

**Cantoneres i ràfec:** les cantoneres són de peces de marès i el ràfec és una teula canalera sobre caps de teula, amb un recollidor d'aigües de test, tot capcimat per la coberta de teula àrab.

CRONOLOGIA	Segle XIX-XX
BIBLIOGRAFIA	

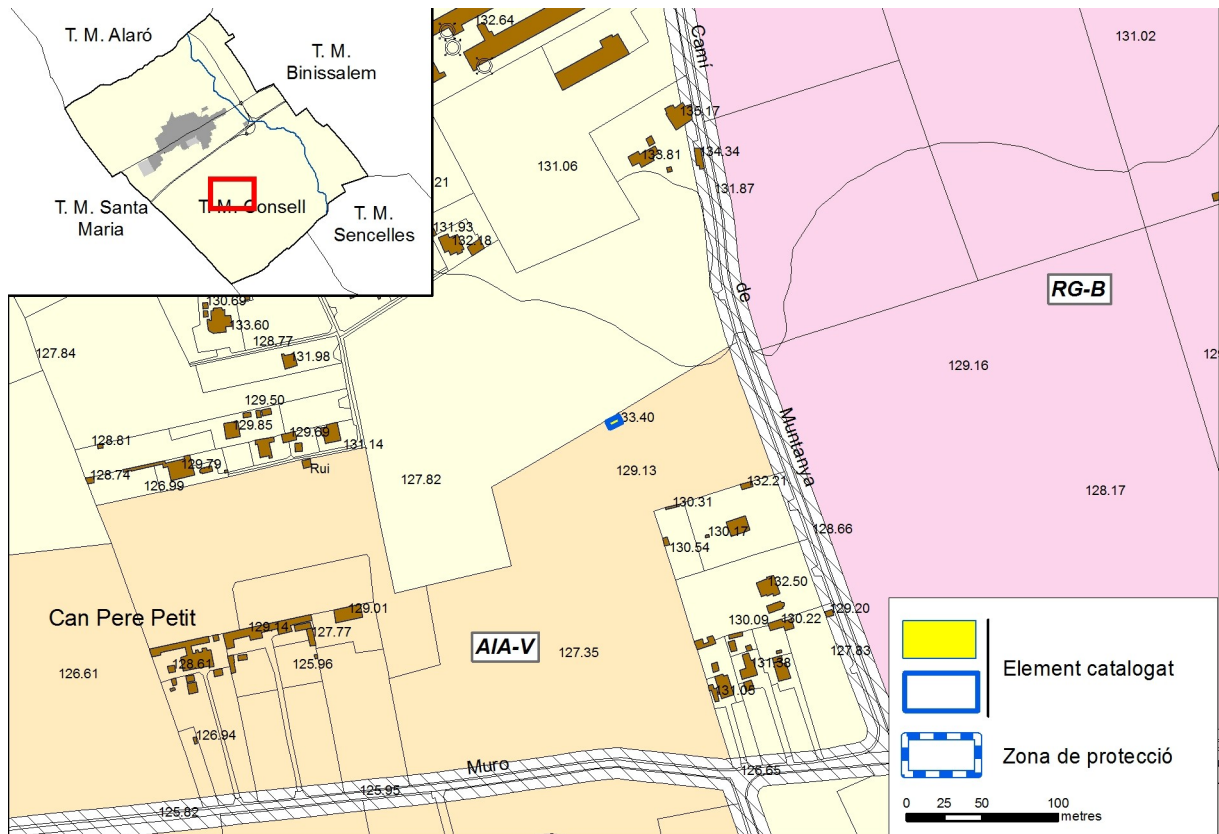
**4. ESTAT DE CONSERVACIÓ**

ESTAT DE CONSERVACIÓ	Regular, el parament presenta descrostats i pegats de ciment.
INTERVENCIIONS	S'ha renovat la teulada i s'ha instal·lat un fumeral modern

**5. PROTECCIÓ DE L'ELEMENT**

GRAU DE PROTECCIÓ	B
USOS PERMESOS	Els corresponents a la zona en la qual s'ubica segons les Normes Urbanístiques
ELEMENTS A PRESERVAR	Volumetria, estructura i façanes incloent el portal i el tractament del parament, paredat en verd.
INTERVENCIIONS PREFERENTS I ADMISSIBLES	IP: Reparar el parament seguint el patró existent. IA: Restauració, conservació, consolidació, rehabilitació.

CA-6 LOCALITZACIÓ CARTOGRÀFICA



FOTOGRAFIES



**1. IDENTIFICACIÓ**

DENOMINACIÓ	Caseta al camí des Botadors	CODI	CA-7
TIPOLOGIA	Caseta de vinya		
ÚS ACTUAL	Residencial d'oci, magatzem agrícola		
AUTORIA			
ESTIL O CORRENT	Arquitectura popular		

**2. LOCALITZACIÓ**

NUCLI O PARATGE	Camí de Muro		
ADREÇA / ACCÉS			
REFERÈNCIA CADASTRAL	07016A002001100000DT		
ENTORN / CLASSE DE SÒL	La caseta es situa a l'entorn del camí del Muro, al límit amb el terme de Binissalem, terme per el qual té l'accés. Es tracta d'una zona planera ocupada per conreus de vinya i ametlerar.		

**3. DESCRIPCIÓ**

<b>Caseta de vinya</b> d'una sola planta i d'un aiguavés amb el vessant cap al frontis.	
<b>Façanes:</b> són de pedra en verd, aterracades. Obertures: l'entrada es fa mitjançant un portal d'arc escarser amb les brancalades de pedra viva i llindes de peces de marès.	
<b>Cantoneres i ràfec:</b> les cantoneres són de pedra viva i el ràfec és una teula canalera sobre llivanyes, amb un recollidor d'aigües de pedra viva, tot capçimat per la coberta de teula àrab. A la teulada s'hi observa un senzill fúmeral, de llivanya.	
CRONOLOGIA	Segle XIX
BIBLIOGRAFIA	

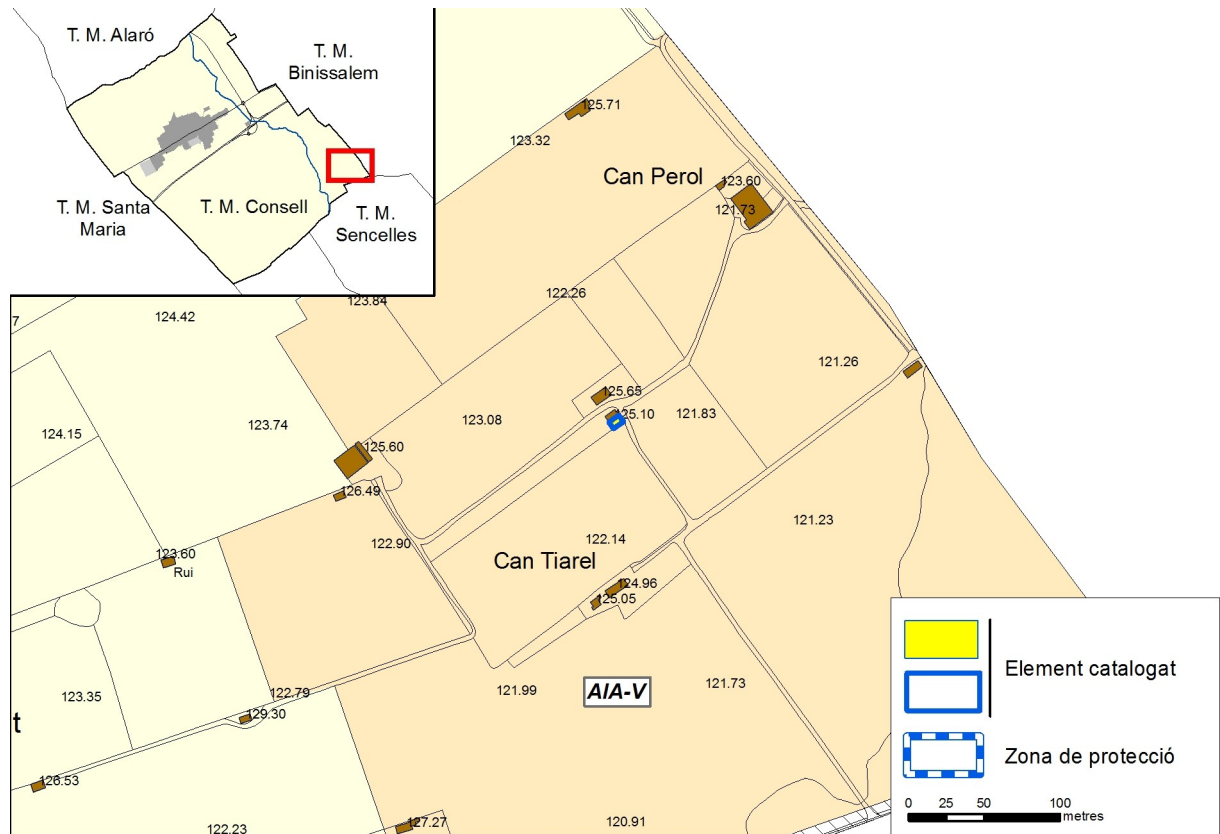
**4. ESTAT DE CONSERVACIÓ**

ESTAT DE CONSERVACIÓ	Bo.
INTERVENCIIONS	S'ha ampliat la caseta en el seu costat de tramuntana, amb un aiguavés de blocs de formigó.

**5. PROTECCIÓ DE L'ELEMENT**

GRAU DE PROTECCIÓ	B
USOS PERMESOS	Els corresponents a la zona en la qual s'ubica segons les Normes Urbanístiques
ELEMENTS A PRESERVAR	Volumetria, estructura i façanes incloent el portal i el sistema de recollida d'aigües.
INTERVENCIIONS PREFERENTS I ADMISSIBLES	IP: IA: Restauració, conservació, consolidació, rehabilitació .

### CA- 7 LOCALITZACIÓ CARTOGRÀFICA



### FOTOGRAFIES



**1. IDENTIFICACIÓ**

DENOMINACIÓ	Caseta al camí de Muro	CODI	CA-8
TIPOLOGIA	Caseta de vinya		
ÚS ACTUAL	Magatzem agrícola		
AUTORIA			
ESTIL O CORRENT	Arquitectura popular		

**2. LOCALITZACIÓ**

NUCLI O PARATGE	Camí des Botadors		
ADREÇA / ACCÉS			
REFERÈNCIA CADASTRAL	07016A002001010000DB		
ENTORN / CLASSE DE SÒL	La caseta es situa al límit amb el terme de Binissalem, terme per el qual té l'accés. Es tracta d'una zona planera ocupada per conreus de vinya i ametllerar.		

**3. DESCRIPCIÓ**

<b>Caseta de vinya</b> , aïllada, d'una sola planta i d'un aiguavés amb el vessant cap al frontis.	
<b>Façanes:</b> són de pedra en verd, aterracat. Obertures: l'entrada es fa mitjançant un portal allindanat de pedra viva, amb l'any de construcció, 1846, inscrit a la llinda.	
<b>Cantonereres i ràfec:</b> les cantonereres són de pedra viva i el ràfec és una teula canalera sobre caps de teual, tot capcimat per la coberta de teula àrab. A ambdós costats del portal s'observen estaqués de fusta per fermar la bístia. Adossada a la façana es conserva una pica circular de pedra viva, que s'omple a través d'una canalització provinent de la cisterna interior.	
CRONOLOGIA	Segle XIX (1846)
BIBLIOGRAFIA	

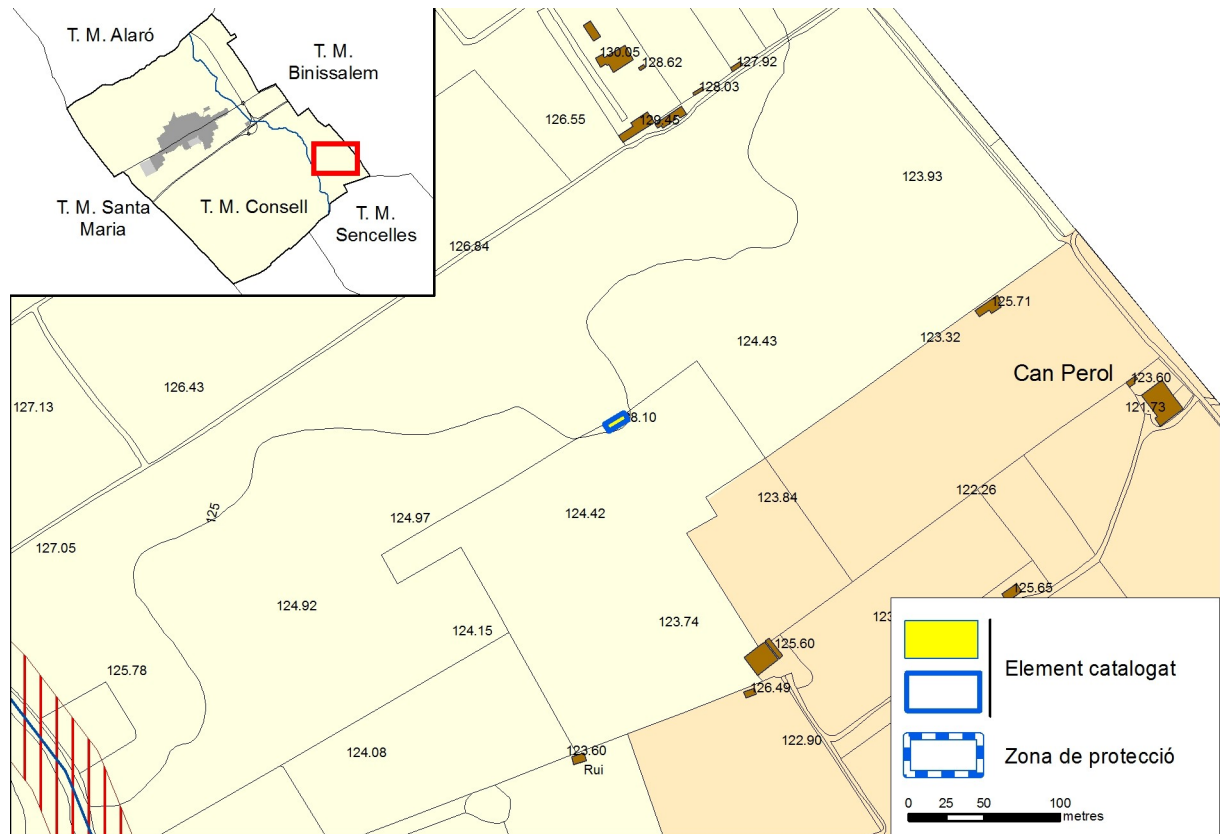
**4. ESTAT DE CONSERVACIÓ**

ESTAT DE CONSERVACIÓ	Bo
INTERVENCIÓNS	Al seu costat esquerre s'hi ha adossat una porxada. El parament presenta alguns pegats de ciment i la canal alguns desperfectes i es troba envaïda per la vegetació.

**5. PROTECCIÓ DE L'ELEMENT**

GRAU DE PROTECCIÓ	B
USOS PERMESOS	Els corresponents a la zona en la qual s'ubica segons les Normes Urbanístiques
ELEMENTS A PRESERVAR	Volumetria, estructura i façanes incloent el portal i el sistema de recollida d'aigües. Pica circular de pedra.
INTERVENCIÓNS PREFERENTS I ADMISSIBLES	IP: Reparar els desperfectes del parament i de la canal i eliminar la vegetació de la mateixa. IA: Restauració, conservació, consolidació, rehabilitació.

### CA-8 LOCALITZACIÓ CARTOGRÀFICA



### FOTOGRAFIES





**OBRES PÚBLIQUES:  
ESTACIÓ FERROVIÀRIA I PONTS**





## CATÀLEG DE PROTECCIÓ DEL PATRIMONI HISTÒRIC DE CONSELL

## 1. IDENTIFICACIÓ

DENOMINACIÓ	Estació del tren d'Alaró-Consell	CODI	OP-1
TIPOLOGIA	Estació ferroviària		
ÚS ACTUAL	Desús		
AUTORIA	Eusebi Estada Sureda, enginyer		
ESTIL O CORRENT	Eclèctic		

## 2. LOCALITZACIÓ

NUCLI O PARATGE			
ADREÇA / ACCÉS	Camí de s'Estació		
REFERÈNCIA CADASTRAL			
ENTORN / CLASSE DE SÒL	Entorn propi de les estacions, voltants d'andanes, rails i una línia de plataners i tuies; avui rehabilitada, ha integrat elements contemporanis de mobiliari urbà. Vora l'estació hi ha diverses tanques que circueixen arbres fruiters, ametlers i algun garrover. És veïna de Son Manyes, una casa tradicional del s. XIX, també catalogada.		

## 3. DESCRIPCIÓ

<p><b>Edifici</b> aïllat d'un sol cos que forma l'estació pròpiament dita, a més d'andanes, tancats i voltants propis d'una estació ferroviària. L'edifici és de planta rectangular, de dues plantes i quatre aiguavessos amb tremujals i anguiles. La coberta és de teula plana.</p> <p><b>Façanes:</b> presenten distribució simètrica de les obertures. Hi ha un petit sòcol de tirolesa ressortit que recorre tot el perímetre de façanes excepte al frontis; hi ha una faixa motllurada pintada de color ocre a la separació de plantes i totes les brancalades de les obertures són de marès i pintades de color ocre; la resta és paredat de capserrat de pedra viva. <b>Obertures:</b> a la façana principal, a la planta baixa hi ha tres portals allindanats; sobre el portal central hi ha una cartel·la amb la inscripció "ALARO Y CONSELL"; a la planta pis, tres finestres. A la façana posterior, a la planta baixa, un portal allindanat i sengles finestres a cada costat; al pis, tres finestres. Al capcer esquerre, a la planta baixa una obertura allindanada, de factura posterior i a la planta pis una finestra central. Al capcer dret, a la planta pis, una finestra central paredada. Totes les finestres presenten la proporció mallorquina rectangular en vertical. Totes les brancalades de les obertures són de marès pintades d'ocre i ressortides; els ampits de les finestres són motllurats i ressortits.</p> <p><b>Canteres i ràfec:</b> les cantoneres són enqueixalades de marès i el ràfec és una faixa motllurada i una cornisa d'ampla volada.</p> <p><b>Interiors:</b> de dues crugies; s'observa que han estat reformats amb trespol nou, però conserven, a la planta baixa, els sostres de taulons a escaire del frontis.</p> <p>A ambdós costats de l'estació es conserven alguns arbres ornamentals, plataners i xiprers.</p>	
CRONOLOGIA	Segle XIX (1875)
BIBLIOGRAFIA	B. Campins, 2000: 86, 87; C. Cantarellas, 1981: 472-473

## 4. ESTAT DE CONSERVACIÓ

ESTAT DE CONSERVACIÓ	Regular. La pintura dels emmarcats i de les faixes s'ha deteriorat.
INTERVENCIÓNS	S'han instal·lat reixes antivandalisme als portals. S'ha renovat l'enrajolat de la planta baixa i s'ha empotrat el comptador d'electricitat.



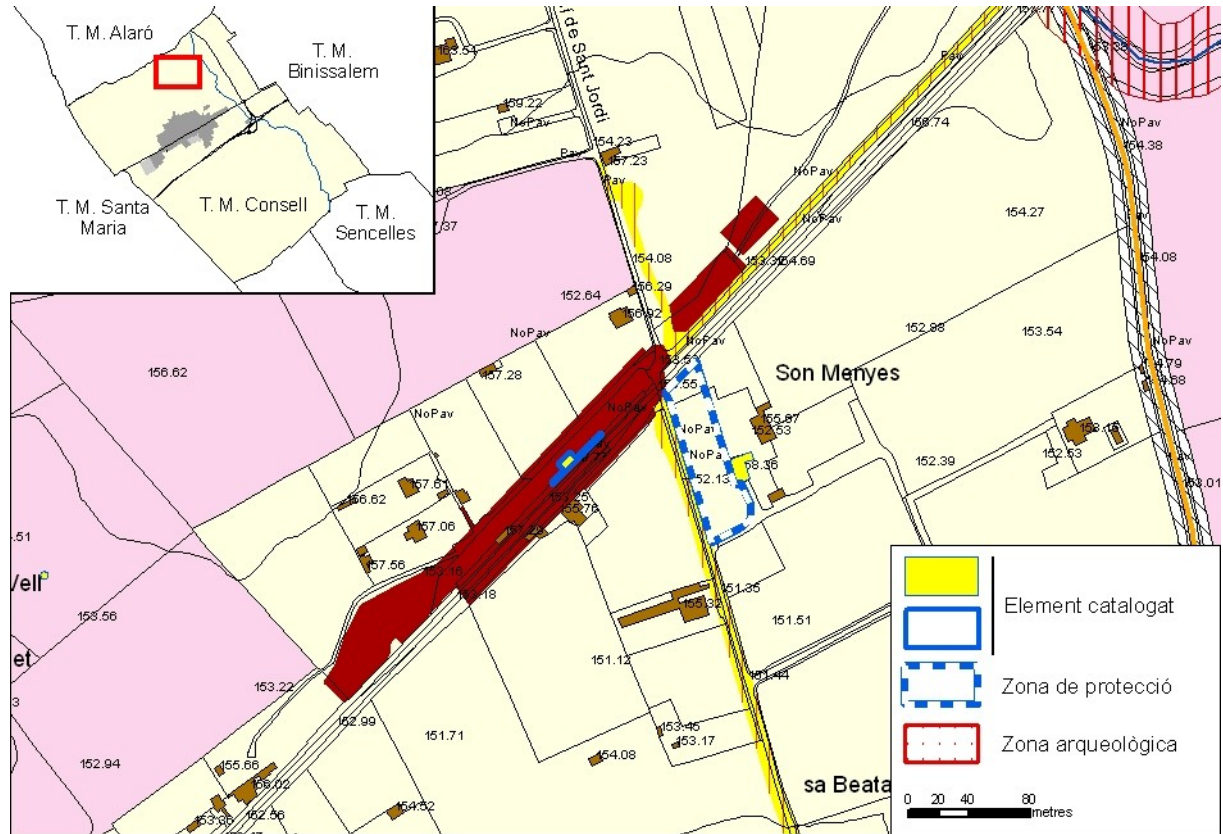
## CATÀLEG DE PROTECCIÓ DEL PATRIMONI HISTÒRIC DE CONSELL

### 5. PROTECCIÓ DE L'ELEMENT

<b>GRAU DE PROTECCIÓ</b>	B
<b>USOS PERMESOS</b>	Equipaments, serveis urbans. Donada la seva inclusió a la zona de domini públic ferroviari aquest element estarà subjecte a l'establert a l'article 12 i següents de la Llei 39/2003, de 17 de novembre, del Sector Ferroviari i a l'article 24 i següents del Reial Decret 2387/2004, de 30 de desembre, pel que s'aprova el Reglament del Sector Ferroviari.
<b>ELEMENTS A PRESERVAR</b>	Volumetria, estructura i façanes incloent totes les obertures i el tractament decoratiu d'emmarcats i faixes de les façanes. Filera d'arbres situada al costat de l'estació.
<b>INTERVENCIÓNS PREFERENTS I ADMISSIBLES</b>	IP: Reparar el tractament d'emmarcats i faixes de les façanes. Eliminar el cablejat. IA: Restauració, conservació, consolidació, rehabilitació.

## CATÀLEG DE PROTECCIÓ DEL PATRIMONI HISTÒRIC DE CONSELL

### OP-1 LOCALITZACIÓ CARTOGRÀFICA



### FOTOGRAFIES





## CATÀLEG DE PROTECCIÓ DEL PATRIMONI HISTÒRIC DE CONSELL

## 1. IDENTIFICACIÓ

DENOMINACIÓ	Pont des Carril	CODI	OP-2
TIPOLOGIA	Pont		
ÚS ACTUAL	Infraestructura de transports		
AUTORIA	Eusebi Estada Sureda , enginyer		
ESTIL O CORRENT	Enginyeria obres públiques vuitcentista		

## 2. LOCALITZACIÓ

NUCLI O PARATGE			
ADREÇA / ACCÉS	Carretera Consell-Alaró Ma-2050		
REFERÈNCIA CADASTRAL			
ENTORN / CLASSE DE SÒL	El Pont des carril s'anomena així perquè sobre ell discorre la línia de tren Palma-Inca. És un pont de dos arcs que salva el torrent de Solleric i la carretera Consell- Alaró. El seu entorn més immediat el conformen la vegetació pròpia dels llits de torrent, les vies del tren i la carretera. Al seu voltant hi ha tancats de paret seca que circueixen majoritàriament figueres i ametlerar. Des de la cara nord hi ha unes excel·lents vistes cap a la serra de Tramuntana.		

## 3. DESCRIPCIÓ

<p><b>Pont</b> de dues arcades que presenta dues voltes rebaixades amb els corresponents quatre arcs rebaixats, tot sostingut sobre pilars. Les voltes són de carreus de marès; els quatre arcs presenten dovellam de marès, un d'ells molt gastat; en el capcim del pont hi ha una filada de carreus de marès posats de pla; els paredats situats sobre el dovellam dels arcs i el capcim són de capserrat a la façana que dona al nord, i de capserrat i de carreus regulars de marès a la cara cap al sud. Els pilars presenten un basament ressortit de carreus de marès i de pedra viva i els capitells són també ressortits i motllurats de marès. El pilar central és de carreus escairats de marès, mentre que els laterals presenten cantoneres de carreus de marès i la resta de paredats és mesclat de capserrat i de carreus de marès i de pedra viva. Una senzilla barana de ferro serveix de protecció als dos costats del pont.</p> <p>Al costat de migjorn es conserva un làpida commemorativa que recorda un accident de trànsit succeït al pont a l'any 1963.</p>	
CRONOLOGIA	Segle XIX (1875)
BIBLIOGRAFIA	GEM, tom V: 291, 293

## 4. ESTAT DE CONSERVACIÓ

ESTAT DE CONSERVACIÓ	Bo. La volta i les dovelles dels arcs de la carretera presenten nombroses ruptures provocats pels impactes dels vehicles. El maresos col.locats de pla al costat de migjorn presenten rotures degut al desplaçament de la barana de ferro
INTERVENCIÓNS	Fou ampliat en el seu costat de migjorn per a permetre la instal.lació de la doble via entre Palma-Inca, al 1931, sent la nova estructura de formigó.

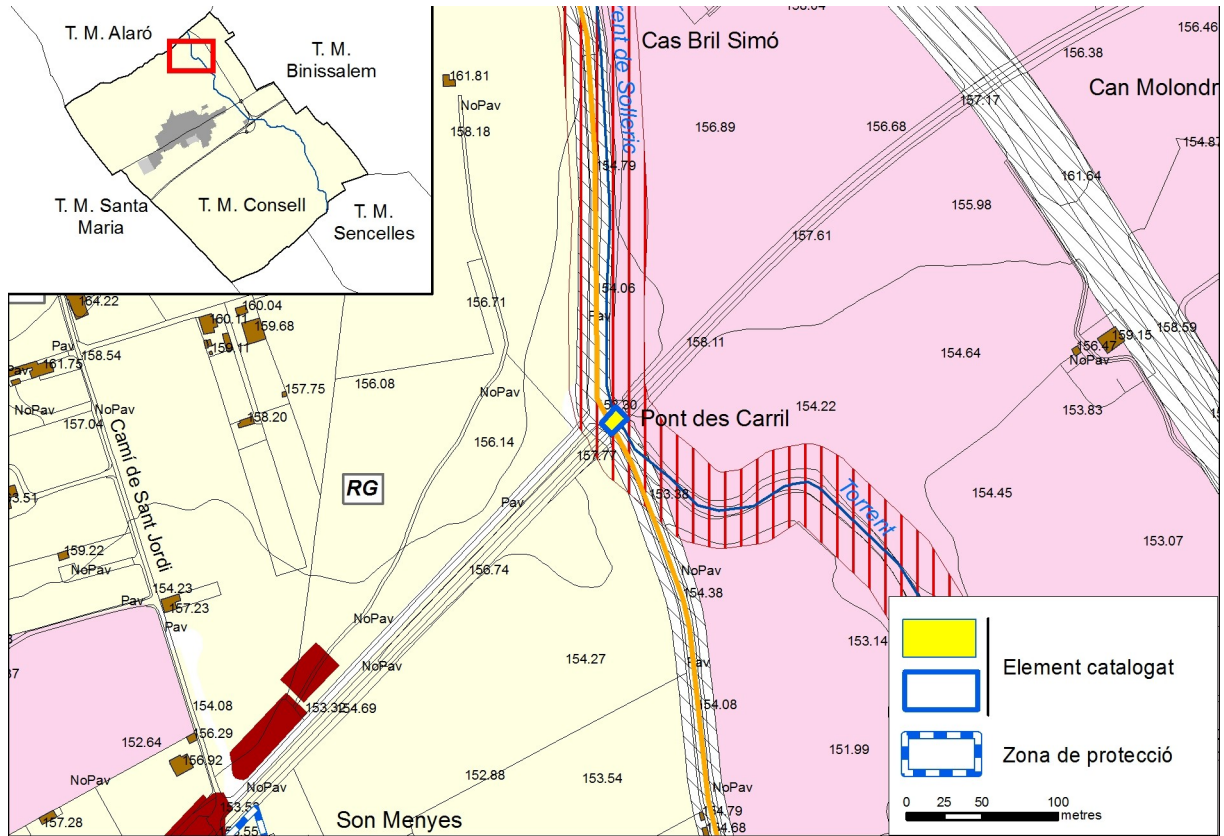
## 5. PROTECCIÓ DE L'ELEMENT

GRAU DE PROTECCIÓ	B
USOS PERMESOS	Infraestructura de transports. Donada la seva inclusió a la zona de domini públic ferroviari aquest element estarà subjecte a l'establert a l'article 12 i següents de la Llei 39/2003, de 17 de novembre, del Sector Ferroviari i a l'article 24 i següents del Reial Decret 2387/2004, de 30 de desembre, pel que s'aprova el Reglament del Sector Ferroviari.
ELEMENTS A PRESERVAR	El conjunt del pont, incloent les voltes, els arcs i els pilars.
INTERVENCIÓNS PREFERENTS I ADMISSIBLES	IP: IA: Restauració, conservació, consolidació, rehabilitació.



## CATÀLEG DE PROTECCIÓ DEL PATRIMONI HISTÒRIC DE CONSELL

### OP-2 LOCALITZACIÓ CARTOGRÀFICA



### FOTOGRAFIES





## CATÀLEG DE PROTECCIÓ DEL PATRIMONI HISTÒRIC DE CONSELL

**1. IDENTIFICACIÓ**

DENOMINACIÓ	Pont Trencat	CODI	OP-3
TIPOLOGIA	Pont		
ÚS ACTUAL	Infraestructura de transports		
AUTORIA			
ESTIL O CORRENT	Arquitectura popular		

**2. LOCALITZACIÓ**

NUCLI O PARATGE	Camí des Raiguer		
ADREÇA / ACCÉS	Camí des Raiguer sobre el torrent de Solleric		
REFERÈNCIA CADASTRAL			
ENTORN / CLASSE DE SÒL	El pont es troba al camí del Raiguer, vora la carretera d'Alaró-Consell salvant el torrent de Solleric. Actualment l'antic tram de camí que hi passa per damunt està inutilitzat. Els voltants són de tancats de camps conrats de cereal que circueixen majoritàriament ametlerar.		

**3. DESCRIPCIÓ**

<p><b>Pont</b> d'una sola arcada que presenta la volta rodona de marès, la qual arrenca del propi sòl del llit del torrent. La volta és de carreus de marès, té una longitud de 4,3 m, una amplària de 5,8 m i una altura de 3,1 m.</p> <p>La resta de paredats és de pedres irregulars, en part aterracats. En el capcim, a les dues cares del pont, hi ha uns 0,6 m d'alçada de paret en verd, de 0,4 m d'amplària que salvaguarda el camí.</p>	
CRONOLOGIA	Segle XVI-XX
BIBLIOGRAFIA	B. Campins, 2000: 85, 86. GEM, tom XVII: 305

**4. ESTAT DE CONSERVACIÓ**

ESTAT DE CONSERVACIÓ	Regular, el pont presenta un desplaçament dels carreus de l'arc de tramuntana, i reparacions modernes fetes amb formigó.
INTERVENCIIONS	En època indeterminada el pont fou ampliat uns 0,7 m en el seu costat de tramuntana. S'han reparat alguns desperfectes de la volta i s'ha renovat el ferm del pas sobre el pont, fruit de la remodelació de l'any 2000.

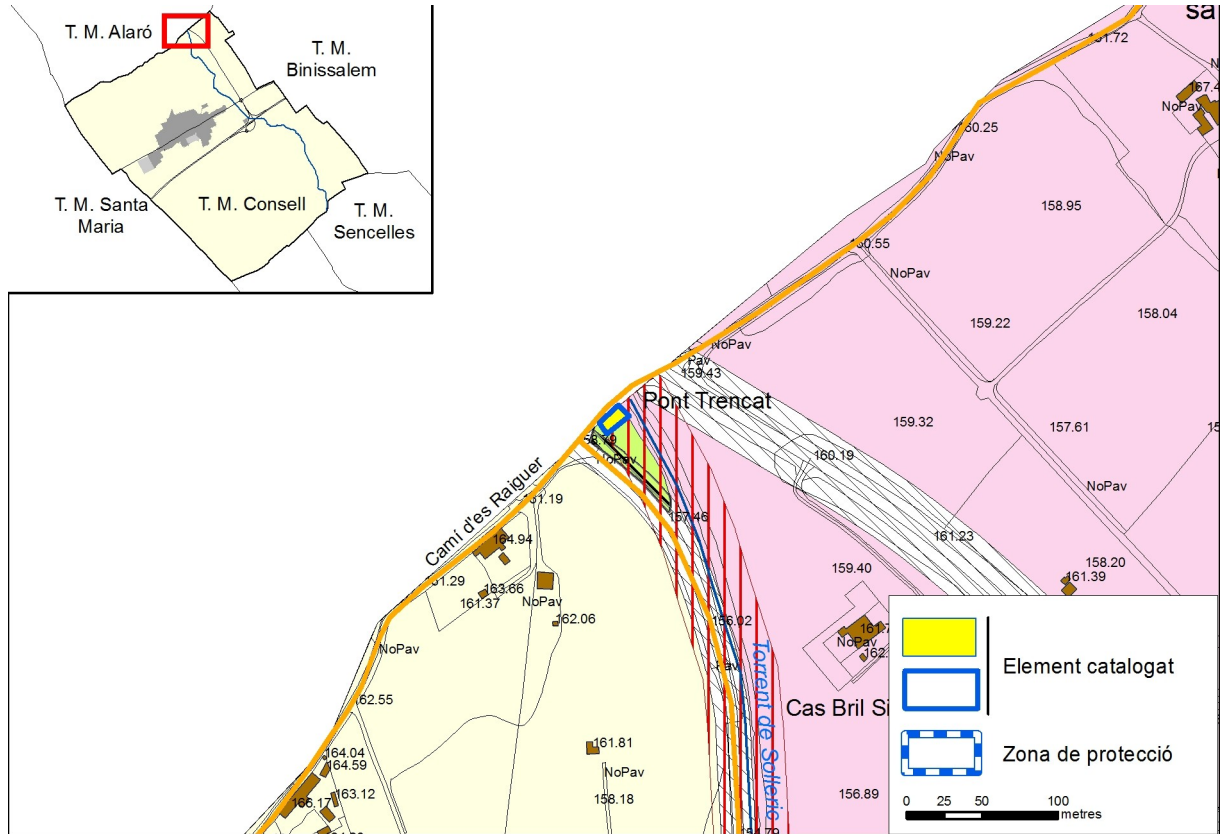
**5. PROTECCIÓ DE L'ELEMENT**

GRAU DE PROTECCIÓ	A
USOS PERMESOS	Infraestructura de transports. El pont s'inscriu en un sistema general d'espais lliures.
ELEMENTS A PRESERVAR	El conjunt del pont, incloent la volta, els arcs i el paretons.
INTERVENCIIONS PREFERENTS I ADMISSIBLES	IP: Consolidar el desplaçament dels carreus de l'arc de tramuntana i donar un tractament tradicional a la reparació de la volta feta amb formigó. IA: Restauració, conservació, consolidació.
PROTECCIÓ ESPECÍFICA	Declaració com a Bé catalogat per acord del Ple del Consell de Mallorca de 6 de març de 2006. BOIB nº 57 de 20/04/2006



## CATÀLEG DE PROTECCIÓ DEL PATRIMONI HISTÒRIC DE CONSELL

### OP-3 LOCALITZACIÓ CARTOGRÀFICA



### FOTOGRAFIES





**ETNOLOGIA:  
ALJUBS I POUS**



**1. IDENTIFICACIÓ**

DENOMINACIÓ	Pou de l'hort de Son Corcó	CODI	PO-1
TIPOLOGIA	Pou		
ÚS ACTUAL	Infraestructura hidràulica		
AUTORIA			
ESTIL O CORRENT	Arquitectura popular		

**2. LOCALITZACIÓ**

NUCLI O PARATGE			
ADREÇA / ACCÉS	Camí de Son Corcó		
REFERÈNCIA CADASTRAL	07016A001002940000DT		
ENTORN / CLASSE DE SÒL	Pou situat a l'hort de les cases de Son Corcó avui dividides en dues propietats. Situades entre Son Bet, Masnou, Son Palou i es Velar. Les cases es troben vora el camí de Son Corcó, al qual dóna nom, i vora les cases i pou de Son Bet catalogades en fitxes a part. El seu entorn més immediat el conformen tancats conrats de cereal, ametlerar i algun garrover.		

**3. DESCRIPCIÓ**

<p>Pou situat dintre de l'hort de les cases de Son Corcó. El pou pròpiament dit té forma circular, té un diàmetre de 1,1 m i està paretat en sec. A l'exterior es disposa un coll paretat en verd, de 0,8 m d'altura i de 0,60 m de gruixa, amb dos brancals de marès i una llosa de pedra viva a l'ampitador. Al coll s'hi adossen un dipòsit quadrangular de marès i un gran cossi, actualment romput. Al costat del pou es conserven distintes peces per extreure l'aigua, com el corró que es disposava sobre els brancals de marès.</p>	
CRONOLOGIA	
BIBLIOGRAFIA	

**4. ESTAT DE CONSERVACIÓ**

ESTAT DE CONSERVACIÓ	Dolent. El coll presenta nombrosos desperfectes i el cossi està romput.
INTERVENCIIONS	

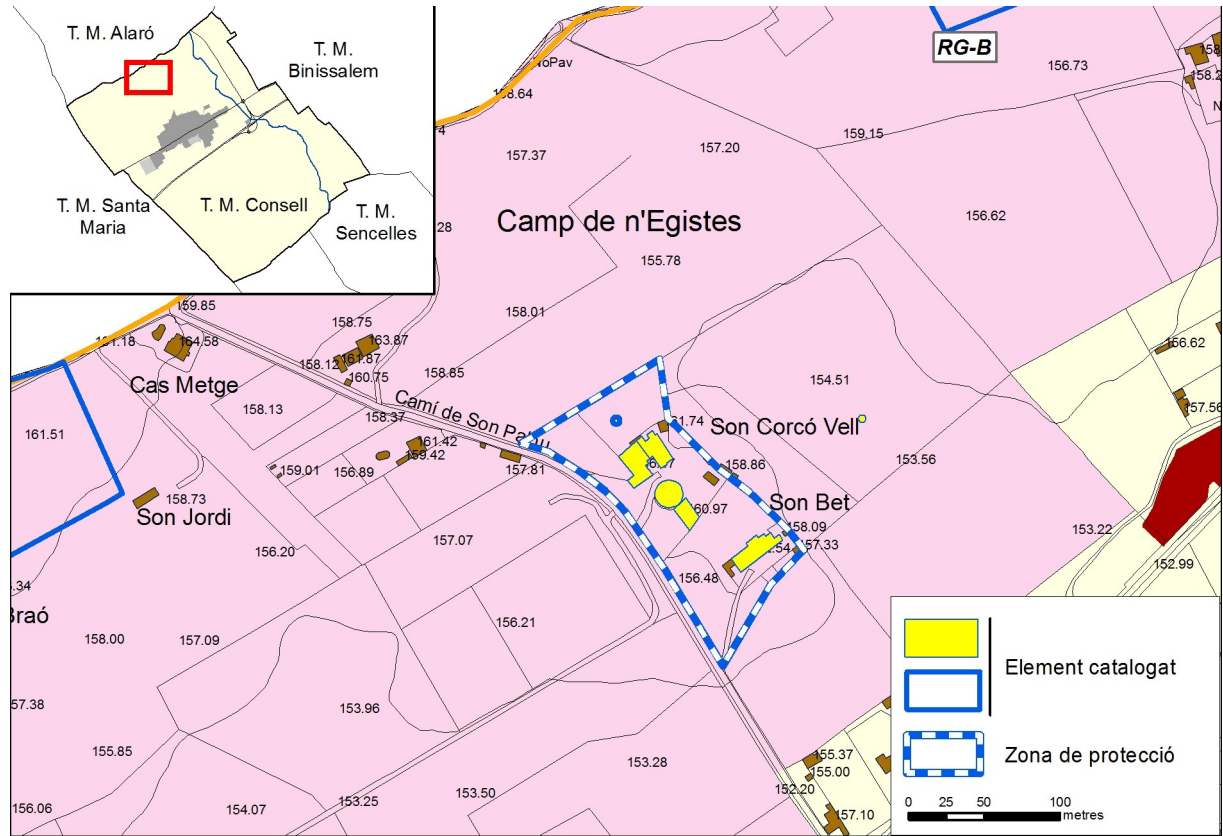
**5. PROTECCIÓ DE L'ELEMENT**

GRAU DE PROTECCIÓ	A
USOS PERMESOS	Infraestructura hidràulica
ELEMENTS A PRESERVAR	El conjunt del pou, interior i exterior.
INTERVENCIIONS PREFERENTS I ADMISSIBLES	IP: Consolidar i restaurar els distints elements de l'exterior del pou. IA: Restauració, conservació, consolidació.



# CATÀLEG DE PROTECCIÓ DEL PATRIMONI HISTÒRIC DE CONSELL

## PO-1 LOCALITZACIÓ CARTOGRÀFICA



PO-1 FOTOGRAFIES





## CATÀLEG DE PROTECCIÓ DEL PATRIMONI HISTÒRIC DE CONSELL

### 1. IDENTIFICACIÓ

DENOMINACIÓ	Pou de Son Bet	CODI	PO-2
TIPOLOGIA	Pou amb capelleta		
ÚS ACTUAL	Infraestructura hidràulica		
AUTORIA			
ESTIL O CORRENT	Arquitectura popular		

### 2. LOCALITZACIÓ

NUCLI O PARATGE	Son Bet		
ADREÇA / ACCÉS	Camí de Son Corcó		
REFERÈNCIA CADASTRAL	07016A001000360000DT		
ENTORN / CLASSE DE SÒL	El pou pertany a les cases de Son Bet, de les quals agafa el nom i que són catalogades amb fitxa a part. Son Bet es troba aïllat dintre d'un tancat que circueixen majoritàriament ametlerar, algun garrover i figueres. Els seus voltants pròxims són camps de conreu de cereal. Des del pou de Son Bet hi ha unes excel·lents vistes cap a la serra de Tramuntana. Rera les cases hi ha la possessió de Son Corcó, també catalogada en fitxa a part. El pou de fet es troba al mig d'un tancat de conreu de cereal situat a la dreta de les cases, a uns 300 metres aproximadament.		

### 3. DESCRIPCIÓ

<p>Pou i coll del pou amb pica i varis abeuradors que l'envolten. El pou és de paredat en verd de planta lleugerament ovalada, de devers 8 metres de fondària, 2 m de llargària i 1,8 m d'amplària. El coll és de pedra i fang, aterracat amb alguns adobats de ciment. La coberta exterior apareix en part esbucada, possiblement era en forma de capella. L'ampitador és de pedra. La seva forma és també ovalada. És envoltat de romanalles d'antics abeuradors. A l'esquerra de la boca del pou hi ha una pica de pedra.</p>	
CRONOLOGIA	
BIBLIOGRAFIA	B. Campins, 2000: 82, 83

### 4. ESTAT DE CONSERVACIÓ

ESTAT DE CONSERVACIÓ	Dolent. S'ha esbucat la part superior de la capelleta, el parament presenta crulls i alguns dels abeuradors i de les piques es troben romputs.
INTERVENCIÓNS	Els abeuradors han estat referits de ciment

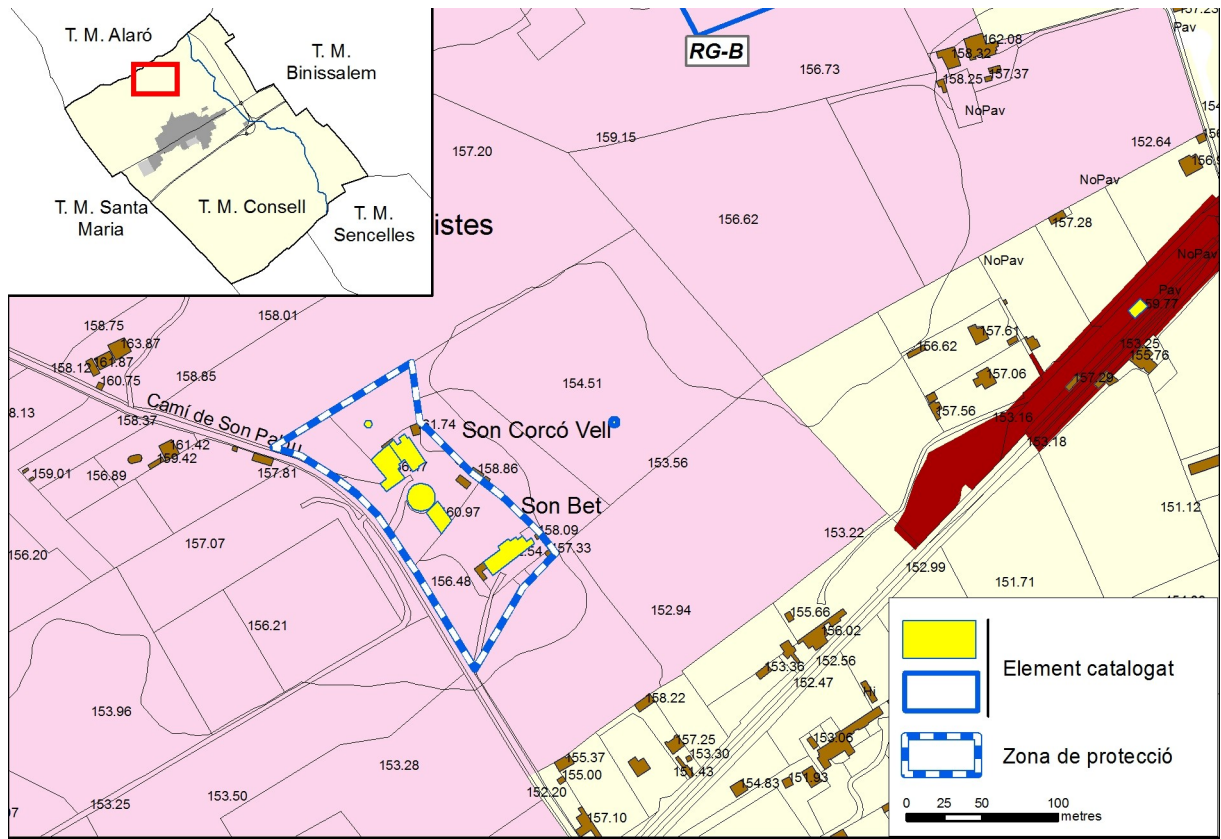
### 5. PROTECCIÓ DE L'ELEMENT

GRAU DE PROTECCIÓ	A
USOS PERMESOS	Infraestructura hidràulica (extracció d'aigua)
ELEMENTS A PRESERVAR	El conjunt del pou, tant la part exterior com l'interior.
INTERVENCIÓNS PREFERENTS I ADMISSIBLES	IP: Consolidar i restaurar els elements exteriors del pou. IA: Restauració, conservació, consolidació.



# CATÀLEG DE PROTECCIÓ DEL PATRIMONI HISTÒRIC DE CONSELL

## PO-2 LOCALITZACIÓ CARTOGRÀFICA



PO-2 FOTOGRAFIES





## CATÀLEG DE PROTECCIÓ DEL PATRIMONI HISTÒRIC DE CONSELL

### 1. IDENTIFICACIÓ

DENOMINACIÓ	Pou de sa tanca des Oms	CODI	PO-3
TIPOLOGIA	Pou amb capelleta		
ÚS ACTUAL	Infraestructura hidràulica		
AUTORIA			
ESTIL O CORRENT	Arquitectura popular		

### 2. LOCALITZACIÓ

NUCLI O PARATGE			
ADREÇA / ACCÉS	Camí de Muntanya		
REFERÈNCIA CADASTRAL	07016A005000620000DA		
ENTORN / CLASSE DE SÒL	Es tracta d'un pou envoltat per camps de conreus, especialment garroverars i ametlerars, i presenta molt proper una construcció de nova planta. Es troba ben a prop de la possessió de Son Pontiró i de Son Boi, però a l'altra banda del camí de Muntanya. Aquest redol rural es coneix com les cases de Son Biel-Son Pontiró, ja que presenta diferents construccions aïllades, però relativament agrupades, algunes d'elles també catalogades, com ara Son Pontiró, Son Boi o Can Magranó.		

### 3. DESCRIPCIÓ

<p>Pou amb base semicircular capcimat per una estructura en forma de capella amb la coberta una mica cònica. Està obrat amb pedra i fang i es troba en part aterracat, mentre que el coll presenta grans peces de pedra viva, essent el brocal una gran peça de pedra. La forma del coll, a la part interna, és lleugerament ovalada; les parets interiors estan construïdes amb pedres de considerable volum fins al fons, de 15 metres de profunditat. Conserva el travesser de fusta del qual penja una corriola. El pou està envoltat a la seva base per un abeurador en forma de ferradura, obrat amb peces de marès.</p>	
CRONOLOGIA	
BIBLIOGRAFIA	B. Campins, 2000: 32, 91, 92. Font, B. 1974: 143, 144. R. Rosselló, 1996: 52. R. Rosselló, 2001: 13.

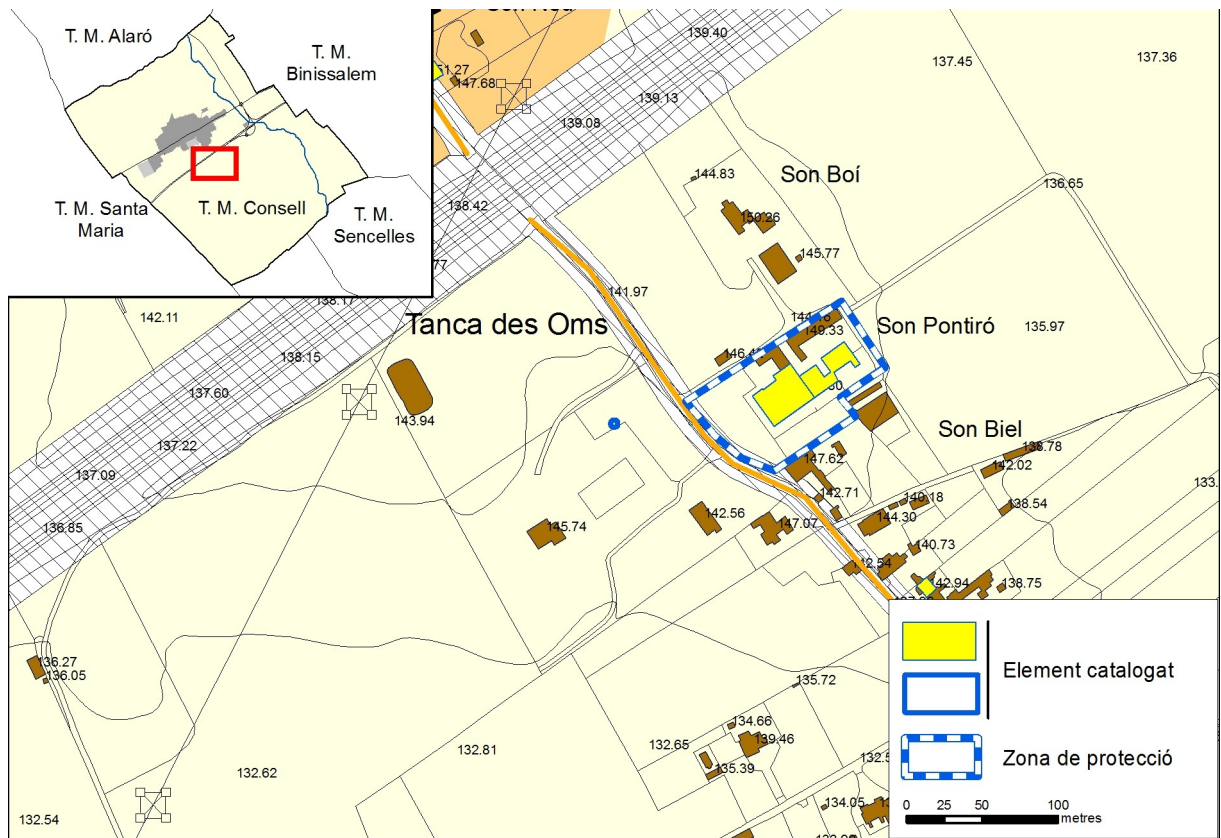
### 4. ESTAT DE CONSERVACIÓ

ESTAT DE CONSERVACIÓ	Bo
INTERVENCIÓ	

### 5. PROTECCIÓ DE L'ELEMENT

GRAU DE PROTECCIÓ	A
USOS PERMESOS	Infraestructura hidràulica
ELEMENTS A PRESERVAR	El conjunt del pou, interior i exterior.
INTERVENCIÓ PREFERENTS I ADMISSIBLES	IP: - IA: Restauració, conservació, consolidació.

PO-3 LOCALITZACIÓ CARTOGRÀFICA



FOTOGRAFIES



Fotografia de la pàgina: ARCA 2004



**1. IDENTIFICACIÓ**

DENOMINACIÓ	Pou de la placeta des Pou	CODI	PO-4
TIPOLOGIA	Pou i sínia		
ÚS ACTUAL	Infraestructura hidràulica		
AUTORIA			
ESTIL O CORRENT	Arquitectura popular		

**2. LOCALITZACIÓ**

NUCLI O PARATGE			
ADREÇA / ACCÉS	Placeta des Pou		
REFERÈNCIA CADASTRAL			
ENTORN / CLASSE DE SÒL	La placeta des Pou es localitza al ponent del centre urbà i és una de les agrupacions més antigues del poble, amb les cases estructurades a l'entorn del pou i de la sínia situades al centre de la plaça.		

**3. DESCRIPCIÓ**

<p>Pou comú documentat al segle XIV entorn del qual es desenvolupà una dels primitives agrupacions de cases del poble. Es tracta d'un pou de forma ovalada sense paredar i que es troba referit tan sols en els darrers metres.</p> <p>S'ha reconstruït el coll, de forma rectangular amb blocs de formigó referits i dos arcs apuntats als extrems, fets de carreus de marès.</p> <p>A pocs metres del pou s'hi reconstruí una sínia, amb el coll de marès i la maquinària de ferro.</p>	
CRONOLOGIA	Medieval (1318) amb successives intervencions
BIBLIOGRAFIA	CAMPINS, B. (2000): Consell. p. 24

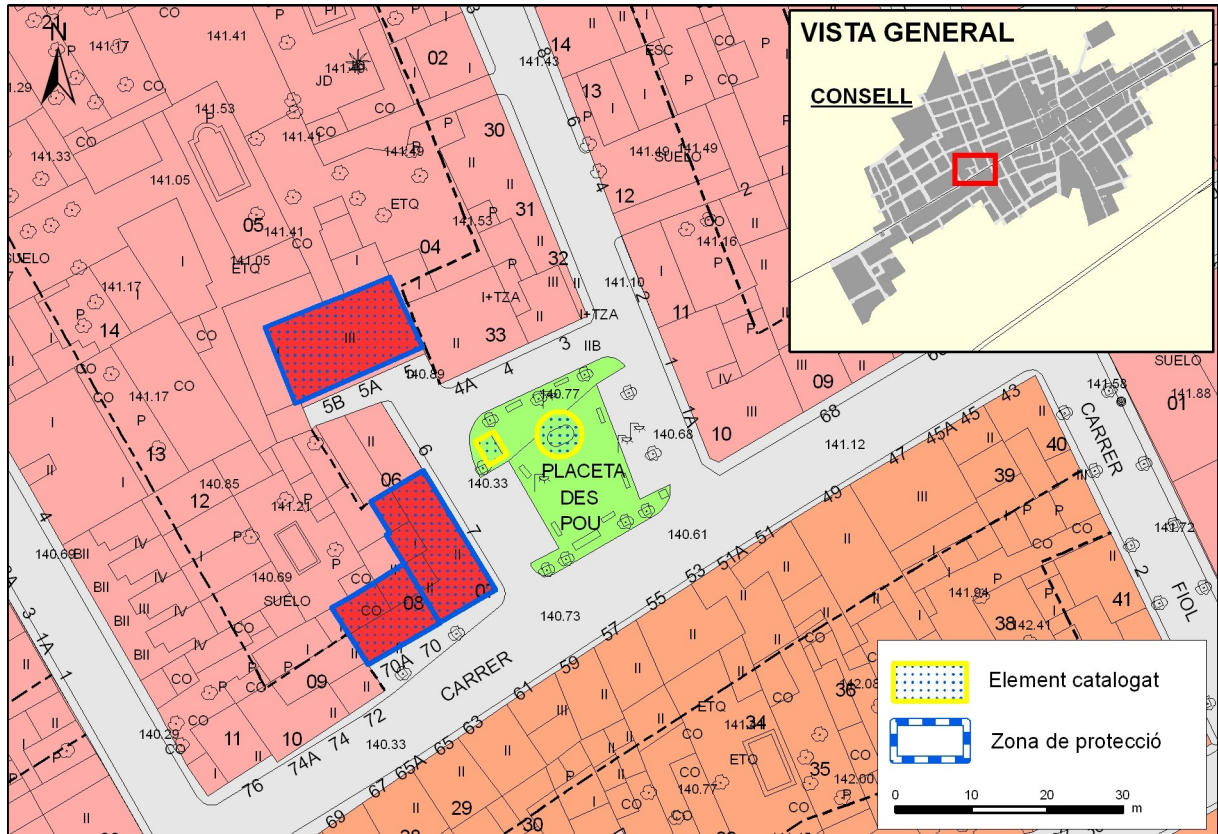
**4. ESTAT DE CONSERVACIÓ**

ESTAT DE CONSERVACIÓ	Bo
INTERVENCIIONS	El conjunt del pou i de la sínia foren remodelades al 1989

**5. PROTECCIÓ DE L'ELEMENT**

GRAU DE PROTECCIÓ	B
USOS PERMESOS	Infraestructura hidràulica. El pou i la sínia es localitzen en un espai lliure públic.
ELEMENTS A PRESERVAR	Part interior del pou
INTERVENCIIONS PREFERENTS I ADMISSIBLES	IP: Reconstrucció del coll del pou amb materials i tècniques tradicionals. IA: Restauració, conservació, consolidació, rehabilitació

PO-4 LOCALITZACIÓ CARTOGRÀFICA



FOTOGRAFIES





**1. IDENTIFICACIÓ**

DENOMINACIÓ	Aljub de sa Cabana	CODI	AL-1
TIPOLOGIA	Aljub		
ÚS ACTUAL	Infraestructura hidràulica		
AUTORIA			
ESTIL O CORRENT	Arquitectura popular		

**2. LOCALITZACIÓ**

NUCLI O PARATGE	sa Cabana		
ADREÇA / ACCÉS			
REFERÈNCIA CADASTRAL	07016A002000200000DK		
ENTORN / CLASSE DE SÒL	L'aljub es troba aïllat de les cases de la possessió a la dreta del conjunt. Els seus voltants són camps de conreu de cereal. I a la vora de l'aljub hi ha un hort de tarongers. Sa Cabana limitava amb Can Malondra i el torrent de Solleric i a prop es troba la possessió de Son Lluc i es Camp Roig, també catalogades.		

**3. DESCRIPCIÓ**

<p>Aljub de planta rectangular situat a la dreta del conjunt de les cases de possessió de sa Cabana, al qual s'accedeix per uns graons de pedra, en un dels seus laterals curts d'uns 4 metres d'amplària. Des d'aquest lateral arrenca una petita paret que recorre el lateral de l'aljub i a través d'un gran arc rebaixat s'uneix a una dependència auxiliar situada a escaire de l'aljub. Aquest recorregut és capçimat per un sistema de canalització d'aigua a base d'una piqueta a sobre de la paret abans esmentada que comunica amb una canal obrada i amb teules girades; aquest recorregut continua al llarg de la dependència auxiliar i antigament comunicava amb el conjunt de les cases de possessió, salvant un altre espai a través possiblement d'un altre arc o construcció, avui inexistent.</p> <p>L'aljub presenta a la part superior, adossat a una petita paret, un coll de petita alçada de peces de pedra viva. Els murs són de pedra i fang, paredats en verd, capçimats per carreus de pedra que l'envolten. La part superior presenta abundant vegetació i descrostament de la coberta. Presenta contraforts, cantoneres de carreus de pedra viva enqueixalats, i a la part posterior petita obertura i una aixeta. L'interior es troba compartimentat en dues parts de diferent mida, corresponent-se la menor amb el coll exterior. La part major es comunica amb l'exterior per un portalet rectangular obert al parament de llevant i amb una reixa de ferro. Les dues parts es troben separades per un mur transversal paredat en verd en el qual s'obre un portalet. La coberta és de volta.</p> <p>A la part dreta de l'aljub se situa un hort al qual s'accedeix per l'arc, abans esmentat, que és tancat per alts murs de paredat en verd i per un dels laterals de l'aljub, el qual presenta una petita mota de paret seca. Vora l'aixeta de l'aljub s'obre un portalet amb llinda de llenyam que comunica amb una zona de tarongers.</p>	
CRONOLOGIA	
BIBLIOGRAFIA	B. Campins, 2000: 88, 89. GEM, tom XI: 67. R. Rosselló, 1996: 52. R. Rosselló, 2001: 13.

**4. ESTAT DE CONSERVACIÓ**

ESTAT DE CONSERVACIÓ	Regular. Els paraments i sobretot la coberta de l'aljub presenten nombrosos descrostaments. Els paraments laterals de l'aljub presenten algun crull.
INTERVENCIÓ	S'han reparat alguns crulls amb ciment

**5. PROTECCIÓ DE L'ELEMENT**

GRAU DE PROTECCIÓ	A
USOS PERMESOS	Infraestructura hidràulica (emmagatzament d'aigua)
ELEMENTS A PRESERVAR	El conjunt format per l'aljub, les piques, l'arc amb la síquia i el tancat de l'hort amb murs paredats en verd.
INTERVENCIÓ PREFERENTS I ADMISSIBLES	IP: Consolidar i reparar els paraments laterals de l'aljub, mantenint el tractament paredat en verd. Reparar la coberta de l'aljub, mantenint el sistema d'emmacat. IA: Restauració, conservació, consolidació.

AL-1 LOCALITZACIÓ CARTOGRÀFICA



FOTOGRAFIES



FOTOGRAFIES



**1. IDENTIFICACIÓ**

DENOMINACIÓ	Aljub de Son Pontiró o de cas Torrer	CODI	AL-2
TIPOLOGIA	Aljub		
ÚS ACTUAL	Infraestructura hidràulica		
AUTORIA			
ESTIL O CORRENT	Arquitectura popular		

**2. LOCALITZACIÓ**

NUCLI O PARATGE	Camí de Muntanya		
ADREÇA / ACCÉS			
REFERÈNCIA CADASTRAL	07016A004002520000DP		
ENTORN / CLASSE DE SÒL	Aquest aljub es troba en una zona actualment enjardinada. La finca on se situa està envoltada per camps de conreus, d'ametlers i garrovers. El camí de Muntanya és un dels vials més importants i antics del terme. En els seus voltants es troben altres edificis i elements catalogats, com ara les possessions de Son Pontiró, a la qual pertanyia l'aljub, Son Boi, o es pou de sa tanca des Oms.		

**3. DESCRIPCIÓ**

<p>Aljub de planta rectangular, parcialment soterrat, que fa, aproximadament, 10 metres de llargària per 4'5 metres d'amplària i 5 metres de fondària. Els murs són de pedra i fang, paredats en verd. És capçimat per lloses de marès que l'envolten i, a l'interior, la coberta és de volta de marès. A la part central del dipòsit se situa el coll de base quadrangular a l'exterior i semicircular a l'interior. La coberta és una estructura en forma de capella, allindanada a la boca d'accés, tot de pedra i fang, referit, amb els brancals i llinda de marès, excepte el brocal que és d'una gran peça de pedra viva. El coll es troba envoltat per un abeurador, també referit. Sobre l'aljub s'aixequen petits pilars, de factura recent, que suporten un parral, i a cada banda de l'aljub es troben petites escales de quatre escalons, també de factura recent, que el comuniquen amb el sòl i la terrassa llindant.</p> <p>Es tracta d'un dels aljubs emprats pels ramaders per abeurar les guardes d'animals que recorrien el camí de Muntanya.</p>	
CRONOLOGIA	
BIBLIOGRAFIA	B. Campins, 2000: 32, 92. Font, B. 1974: 143, 144. R. Rosselló, 1996: 52. R. Rosselló, 2001: 13.

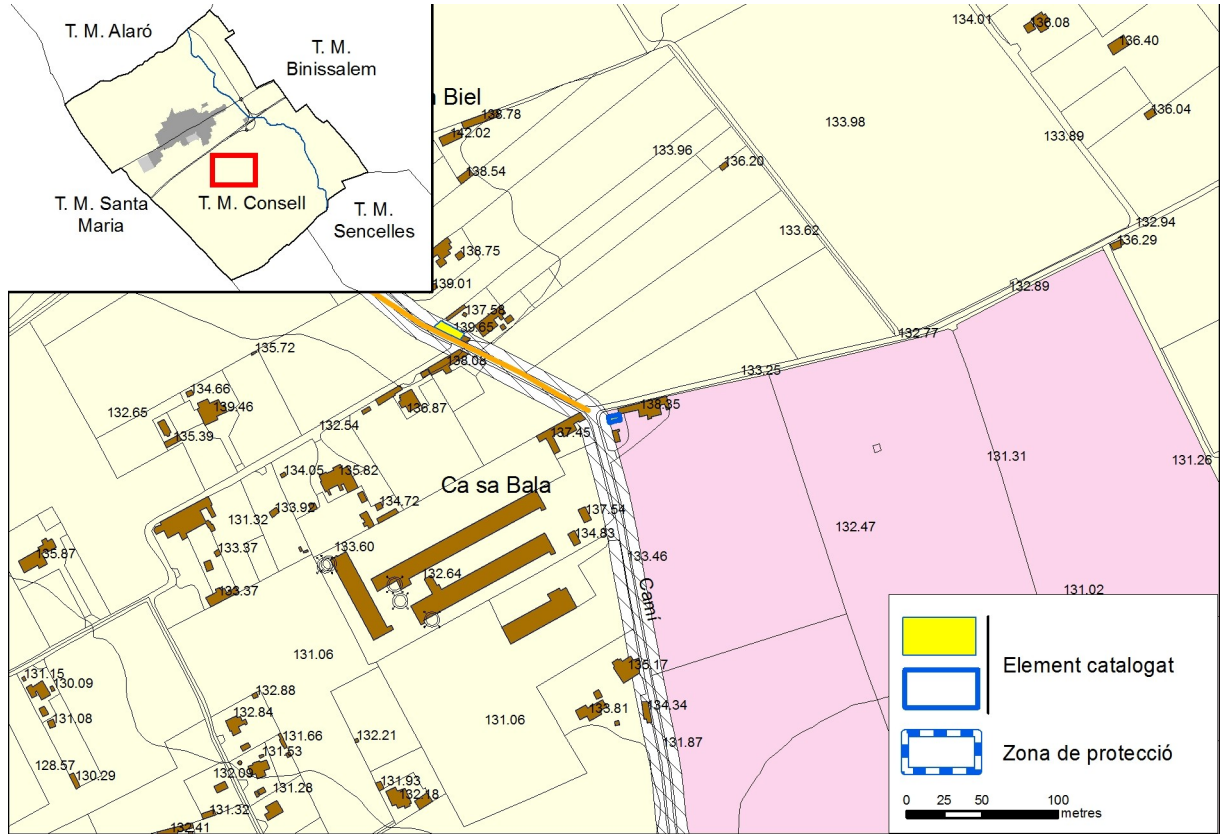
**4. ESTAT DE CONSERVACIÓ**

ESTAT DE CONSERVACIÓ	Bo
INTERVENCIIONS	L'aljub ha estat rehabilitat en el marc de les reformes que han tingut lloc a la parcel·la on es situa.

**5. PROTECCIÓ DE L'ELEMENT**

GRAU DE PROTECCIÓ	A
USOS PERMESOS	Infraestructura hidràulica (emmagatzamament d'aigua)
ELEMENTS A PRESERVAR	El conjunt de l'aljub
INTERVENCIIONS PREFERENTS I ADMISSIBLES	IP: - IA: Restauració, conservació, consolidació. S'admet l'eliminació del parral suportat per pilars prefabricats.

AL-2 LOCALITZACIÓ CARTOGRÀFICA



FOTOGRAFIES



Fotografia de la pàgina: ARCA 2004





**CREUS, FITES, ESCUTS, RELLOTGES DE SOL**



## CATÀLEG DE PROTECCIÓ DEL PATRIMONI HISTÒRIC DE CONSELL

**1. IDENTIFICACIÓ**

DENOMINACIÓ	<b>Creu des Cementeri</b>	CODI	CR-1
TIPOLOGIA	Creu de terme		
ÚS ACTUAL	Ornamental		
AUTORIA			
ESTIL O CORRENT	Arquitectura popular		

**2. LOCALITZACIÓ**

NUCLI O PARATGE	Cementeri		
ADREÇA / ACCÉS	Antig carretera Consell-Alaró Ma-2022		
REFERÈNCIA CADASTRAL			
ENTORN / CLASSE DE SÒL	Situada dins una petita placeta rodejada de xiprers, a una cruïlla del passeig Mallorca amb el carrer dels Trinxeters i l'antiga carretera Consell-Alaró molt a prop del cementiri i d'altres edificis catalogats com Son Lluç, la caseta des Puig Ventós o Son Cosme.		

**3. DESCRIPCIÓ**

<p>Creu llatina sostinguda per una canya quadrangular sense capitell, que descansa sobre una escalonada circular de tres graons, l'inferior a nivell del trespol de la placeta; tots els elements són de pedra viva. En el centre de la creu a la part anterior hi ha inscrit IHS, damunt aquestes inicials hi ha traçada una creu. A la cara posterior figura la data de 1938, l'any que s'aixecà aquest monument.</p>	
CRONOLOGIA	Segle XX (1938)
BIBLIOGRAFIA	B. Campins, 2000: 58

**4. ESTAT DE CONSERVACIÓ**

ESTAT DE CONSERVACIÓ	Bo
INTERVENCIÓNS	

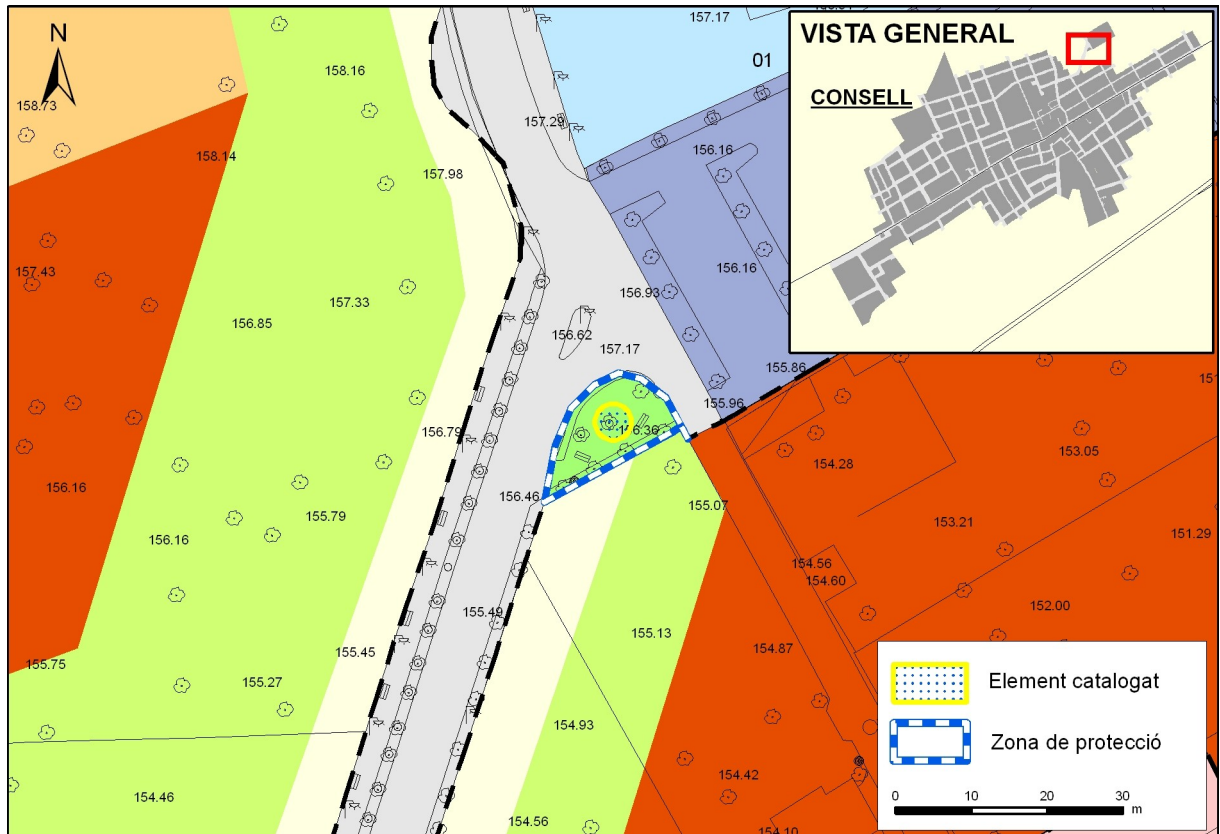
**5. PROTECCIÓ DE L'ELEMENT**

GRAU DE PROTECCIÓ	A
USOS PERMESOS	Element que no admet cap ús dels urbanísticament regulats. Es localitza a un espai lliure públic.
ELEMENTS A PRESERVAR	El conjunt del monument i de l'àrea enjardinada on es localitza.
INTERVENCIÓNS PREFERENTS I ADMISSIBLES	IP: Manteniment de la vegetació arbòria, evitant l'ocultació de la creu. IA: Restauració, conservació, consolidació.
PROTECCIÓ ESPECÍFICA	Declaració com a BIC amb la categoria com a monument. Decret 571/1963, de 14 de març sobre protecció dels escuts, emblemes, pedres heràldiques, rotllos de justícia, creus de terme i peces similars d'interès historicoartístic (BOE 30/03/1963)

**6. DEFINICIÓ DE LA ZONA DE PROTECCIÓ**

Es delimita com a zona de protecció una franja envoltant la creu amb el concret traçat que figura en la documentació gràfica adjunta. En aquesta zona no es podrà fer cap tipus d'edificació.
---

CR-1 LOCALITZACIÓ CARTOGRÀFICA



FOTOGRAFIES





## CATÀLEG DE PROTECCIÓ DEL PATRIMONI HISTÒRIC DE CONSELL

**1. IDENTIFICACIÓ**

DENOMINACIÓ	Fita de la carretera Palma-Alcúdia	CODI	FI-1
TIPOLOGIA	Fita		
ÚS ACTUAL	Ornamental		
AUTORIA			
ESTIL O CORRENT	Obres públiques segle XIX		

**2. LOCALITZACIÓ**

NUCLI O PARATGE	Antiga carretera Palma-Alcúdia
ADREÇA / ACCÉS	Ma-13a Km
REFERÈNCIA CADASTRAL	
ENTORN / CLASSE DE SÒL	La fita es localitza al costat de migjorn de l'antiga carretera de Palma, just a l'enfront del límit del polígon industrial de Consell amb el sector urbanitzable industrial SUP-2.

**3. DESCRIPCIÓ**

Fita de pedra. La fita és un monolit prismàtic més ample a la part inferior i acabat en forma piramidal molt rebaixada. Presenta bancs adossats a sengles costats. Tot és de pedra viva. El monolit presenta un basament ressortit de dos cossos, l'inferior més ample. A la cara que dona a la carretera hi ha la inscripció "A PALMA III" indicant les llegües de distància. Els cossos del basament són d'uns 30 cm d'alçada per 50 cm d'amplària; el cos principal del monolit és d'uns 150 cm d'alçada i el replà dels bancs dels costats és d'uns 120 cm de llarg. Les contínues capes asfàltiques de la carretera han tapat la part inferior de la fita.

Forma part d'un conjunt de fites commemoratives de la construcció de la carretera Palma-Alcúdia a mitjans del segle XIX, fetes a semblança de les *miliaria* romanes i equidistants entre elles una llegua castellana.

CRONOLOGIA	Segle XIX (1849)
BIBLIOGRAFIA	AV. (1996): 47

**4. ESTAT DE CONSERVACIÓ**

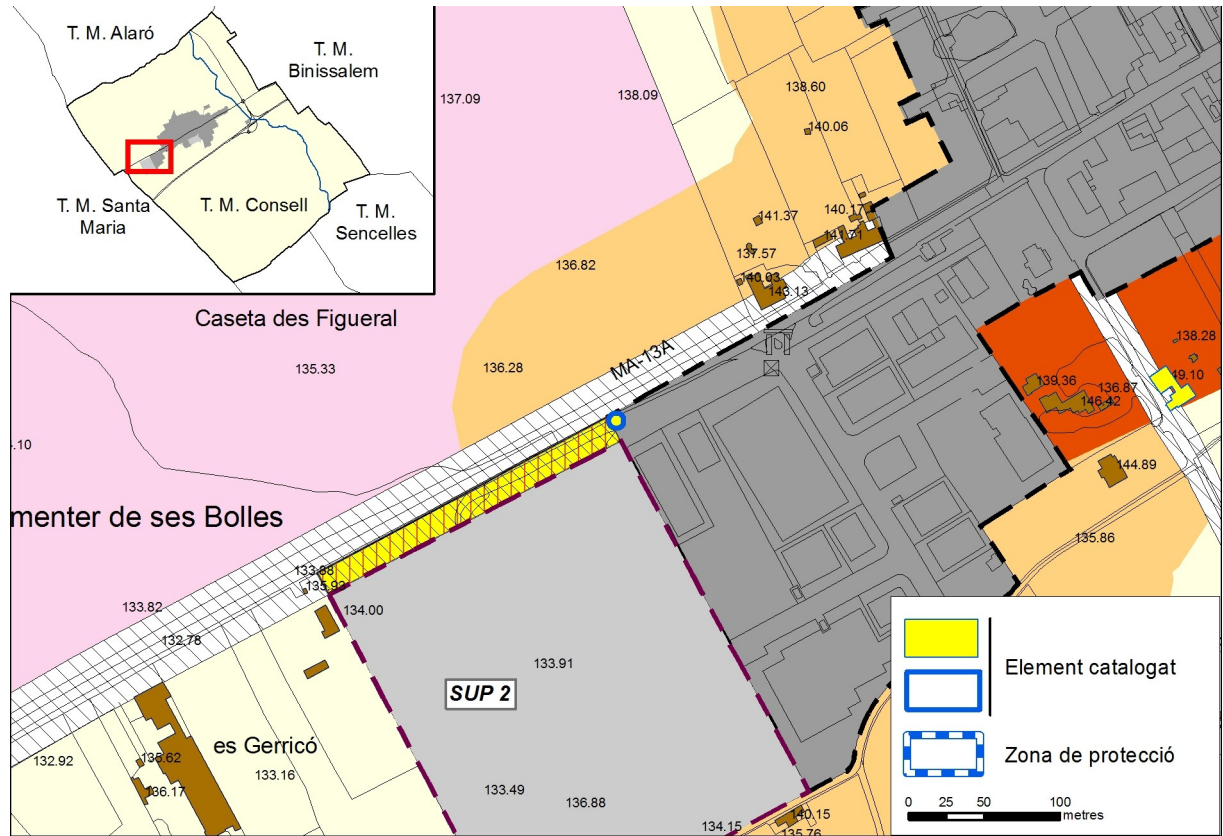
ESTAT DE CONSERVACIÓ	Bo
INTERVENCIÓ	

**5. PROTECCIÓ DE L'ELEMENT**

GRAU DE PROTECCIÓ	A
USOS PERMESOS	Element que no admet cap ús dels urbanísticament regulats. Es localitza a la zona de protecció de la carretera.
ELEMENTS A PRESERVAR	El conjunt del monument
INTERVENCIÓ PREFERENTS I ADMISSIBLES	IP: - IA: Restauració, conservació, consolidació.

## CATÀLEG DE PROTECCIÓ DEL PATRIMONI HISTÒRIC DE CONSELL

### FI-1 LOCALITZACIÓ CARTOGRÀFICA



### FOTOGRAFIES





## CATÀLEG DE PROTECCIÓ DEL PATRIMONI HISTÒRIC DE CONSELL

**1. IDENTIFICACIÓ**

DENOMINACIÓ	Escut de Son Fillol	CODI	ES-1
TIPOLOGIA	Escut		
ÚS ACTUAL	Ornamental		
AUTORIA			
ESTIL O CORRENT			

**2. LOCALITZACIÓ**

NUCLI O PARATGE	Son Fillol		
ADREÇA / ACCÉS	Muntanya 4		
REFERÈNCIA CADASTRAL	3910616		
ENTORN / CLASSE DE SÒL	Urbà. Son Fillol són cases de possessió situades al centre del poble pròpiament dit, veïna de les cases de Can Ribes catalogades amb fitxa a part que antigament formaven una mateixa propietat, dos dels edificis catalogats més importants del poble donant una gran importància i fesomia a l'entorn on s'ubiquen. Es troben al carrer de Muntanya, un dels carrers més antics del poble		

**3. DESCRIPCIÓ**

<p>Sobre el portal d'accés a les cases es situa un bloc de pedra de forma rectangular en el qual s'hi representa en baixrelleu un àngel que sosté entre els seus braços l'escut de la família Fillol. Aquest té forma quadrangular amb la part inferior apuntada i mostra un manat d'espigues de blat sostingudes per una ma, armes de la família.</p> <p>Una franja horitzontal davall de l'escut mostra la inscripció "any 1453".</p>	
CRONOLOGIA	Segle XV (1453)
BIBLIOGRAFIA	BOVER, J.M. (1996): Nobiliario mallorquín. p. 173 CADENAS Y VICENT, Vicent (1954): Diccionario heráldico

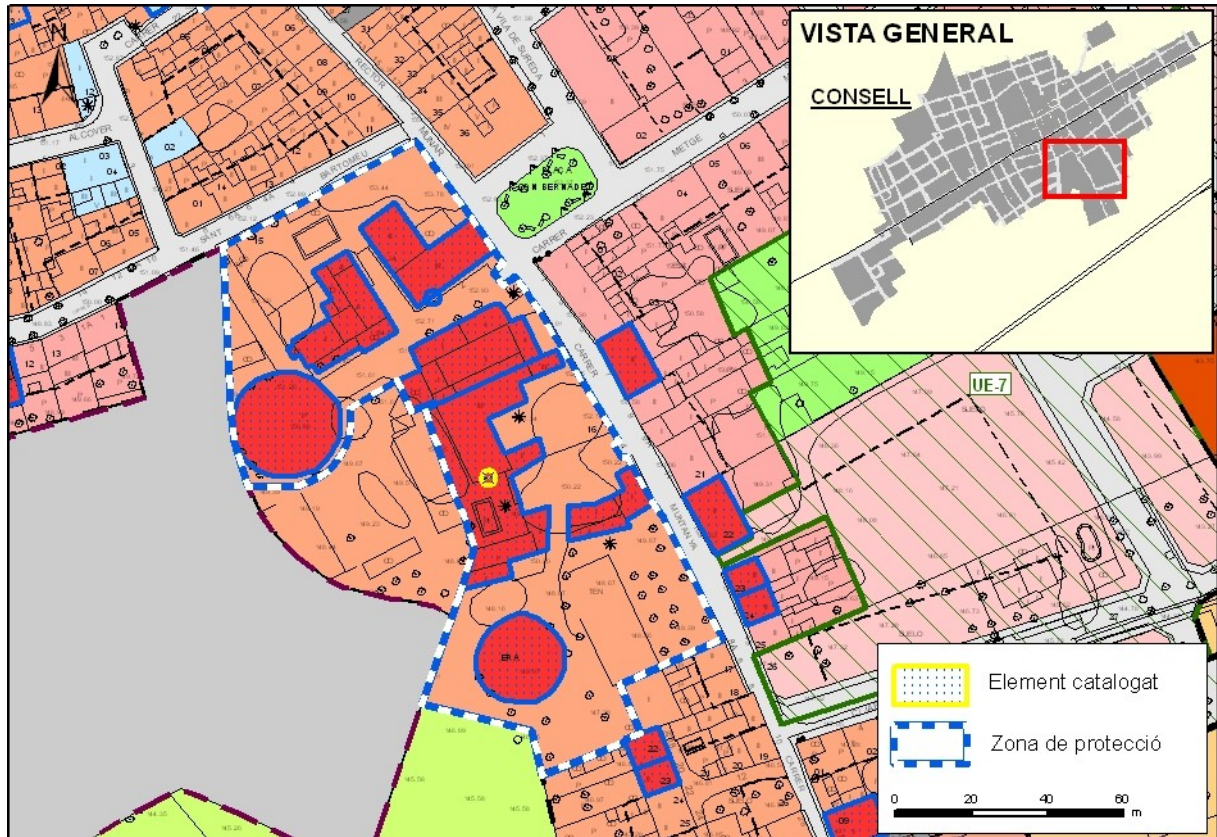
**4. ESTAT DE CONSERVACIÓ**

ESTAT DE CONSERVACIÓ	Bo
INTERVENCIÓNS	

**5. PROTECCIÓ DE L'ELEMENT**

GRAU DE PROTECCIÓ	A. Gaudeix de la declaració de BIC en virtut del <i>Decreto 571/1963, de 14 de marzo sobre protección de los escudos, emblemas, piedras heráldicas, rollos de justicia, cruces de término y piezas similares de interés histórico-artístico</i> , la disposició addicional segona de la <i>Ley 16/1985 del Patrimonio Histórico Español</i> i la disposició addicional primera de la <i>Llei 12/1998, del Patrimoni Històric de les Illes Balears</i> .
USOS PERMESOS	Element que no admet cap ús dels urbanísticament regulats.
ELEMENTS A PRESERVAR	El conjunt format pel baixrelleu i el portal sobre el qual es situa
INTERVENCIÓNS PREFERENTS I ADMISSIBLES	IP: - IA: Restauració, conservació, consolidació.

ES-1 LOCALITZACIÓ CARTOGRÀFICA



FOTOGRAFIES





## CATÀLEG DE PROTECCIÓ DEL PATRIMONI HISTÒRIC DE CONSELL

## 1. IDENTIFICACIÓ

DENOMINACIÓ	Escut dels Sureda a sa Cabana	CODI	ES-2
TIPOLOGIA	Escut		
ÚS ACTUAL	Ornamental		
AUTORIA			
ESTIL O CORRENT			

## 2. LOCALITZACIÓ

NUCLI O PARATGE	sa Cabana		
ADREÇA / ACCÉS	Carretera Palma-Alcúdia Ma-13a		
REFERÈNCIA CADASTRAL	07016A002000200000DK		
ENTORN / CLASSE DE SÒL	Les cases de sa Cabana es troben aïllades dintre de tancats que circueixen majoritàriament ametlerar, alguns garrovers i figueres. L'entrada principal a la possessió arrenca de la carretera Palma-Alcúdia a través d'un camí flanquejat de fassers. Els seus voltants pròxims són camps de conreu de cereal. Des de sa Cabana hi ha unes excel·lents vistes de la serra de Tramuntana, sa Cabana limita amb Can Malondra i el torrent de Solleric i a prop es troba la possessió de Son Lluc, i es Camp Roig, també catalogades.		

## 3. DESCRIPCIÓ

Escut situat damunt el portal forà de sa Cabana i que fou col.locat en el segle XIX quan era propietat dels Sureda d'Artà i Moragues.	
Es tracta d'un escut de tipus francès, de petites dimensions, en el qual es representen les armes dels Sureda (una alzina surera arrabassada en un camp d'or) i que està timbrat per un casc amb set plomalls.	
CRONOLOGIA	Segle XIX
BIBLIOGRAFIA	BOVER, J.M. (1996): Nobiliario mallorquín. p. 389 CADENAS Y VICENT, Vicent (1954): Diccionario heráldico CAMPINS, B. (2000): Consell. p. 88

## 4. ESTAT DE CONSERVACIÓ

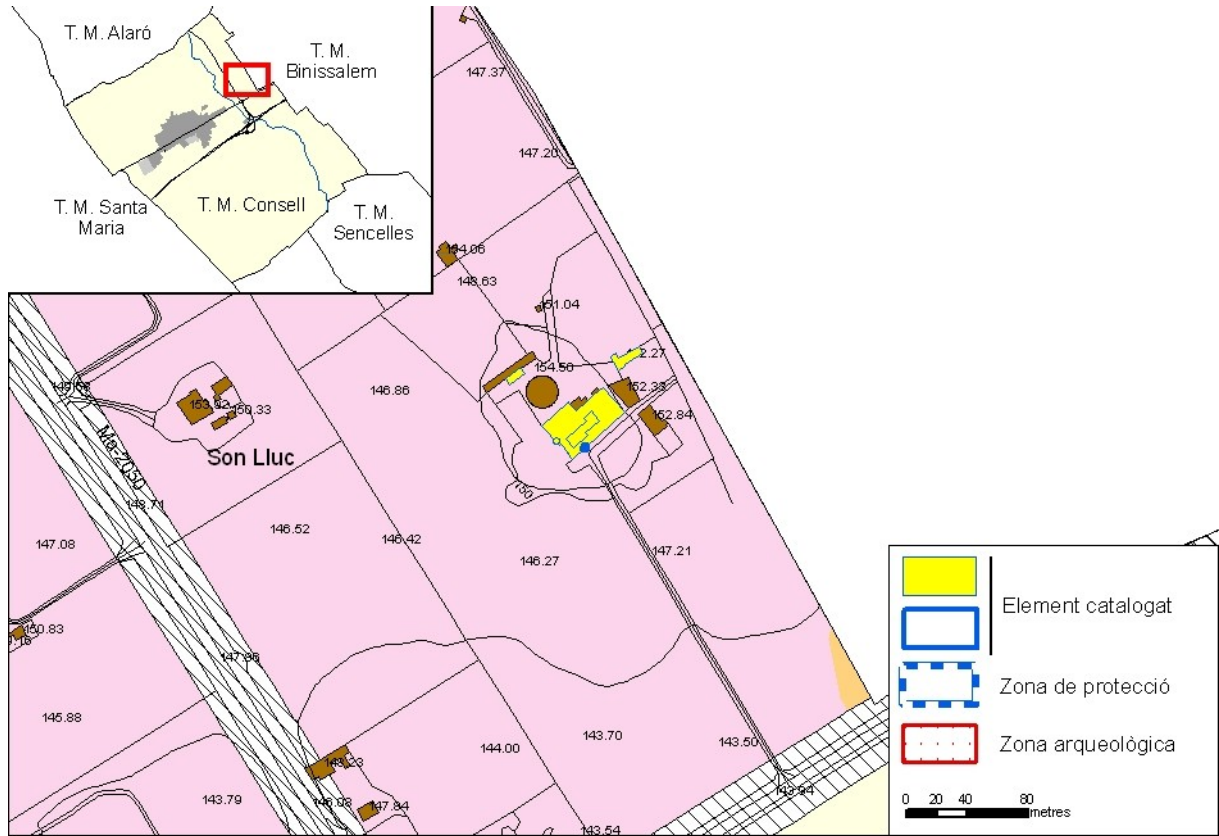
ESTAT DE CONSERVACIÓ	Bo
INTERVENCIIONS	

## 5. PROTECCIÓ DE L'ELEMENT

GRAU DE PROTECCIÓ	A. Gaudeix de la declaració de BIC en virtut del <i>Decreto 571/1963, de 14 de marzo sobre protección de los escudos, emblemas, piedras heráldicas, rollos de justicia, cruces de término y piezas similares de interés histórico-artístico</i> , la disposició addicional segona de la <i>Ley 16/1985 del Patrimonio Histórico Español</i> i la disposició addicional primera de la <i>Llei 12/1998, del Patrimoni Històric de les Illes Balears</i> .
USOS PERMESOS	Element que no admet cap ús dels urbanísticament regulats.
ELEMENTS A PRESERVAR	El conjunt format per l'escut i el portal sobre el qual es situa
INTERVENCIIONS PREFERENTS I ADMISSIBLES	IP: - IA: Restauració, conservació, consolidació.



ES-2 - LOCALITZACIÓ CARTOGRÀFICA



FOTOGRAFIES





## CATÀLEG DE PROTECCIÓ DEL PATRIMONI HISTÒRIC DE CONSELL

## 1. IDENTIFICACIÓ

DENOMINACIÓ	Escut dels Moia a sa Cabana	CODI	ES-3
TIPOLOGIA	Escut		
ÚS ACTUAL	Ornamental		
AUTORIA			
ESTIL O CORRENT			

## 2. LOCALITZACIÓ

NUCLI O PARATGE	sa Cabana		
ADREÇA / ACCÉS	Carretera Palma-Alcúdia Ma-13a		
REFERÈNCIA CADASTRAL	07016A002000200000DK		
ENTORN / CLASSE DE SÒL	Les cases de sa Cabana es troben aïllades dintre de tancats que circueixen majoritàriament ametlerar, alguns garrovers i figueres. L'entrada principal a la possessió arrenca de la carretera Palma-Alcúdia a través d'un camí flanquejat de fassers. Els seus voltants pròxims són camps de conreu de cereal. Des de sa Cabana hi ha unes excel·lents vistes de la serra de Tramuntana, sa Cabana limita amb Can Malondra i el torrent de Solleric i a prop es troba la possessió de Son Lluc, i es Camp Roig, també catalogades.		

## 3. DESCRIPCIÓ

Escut situat sobre el portal situat al capcer esquerre de les cases que fou col.locat quan la possessió era propietat de Joan Moia Colom.	
Es tracta d'un escut de tipus francès, de petites dimensions, en el qual es representen les armes dels Moia: quatre faixes onejades amb una banda sobreposada amb tres molls.	
CRONOLOGIA	Segle XX
BIBLIOGRAFIA	BOVER, J.M. (1996): Nobiliario mallorquí CADENAS Y VICENT, Vicent (1954): Diccionario heráldico CAMPINS, B. (2000): Consell. p. 88

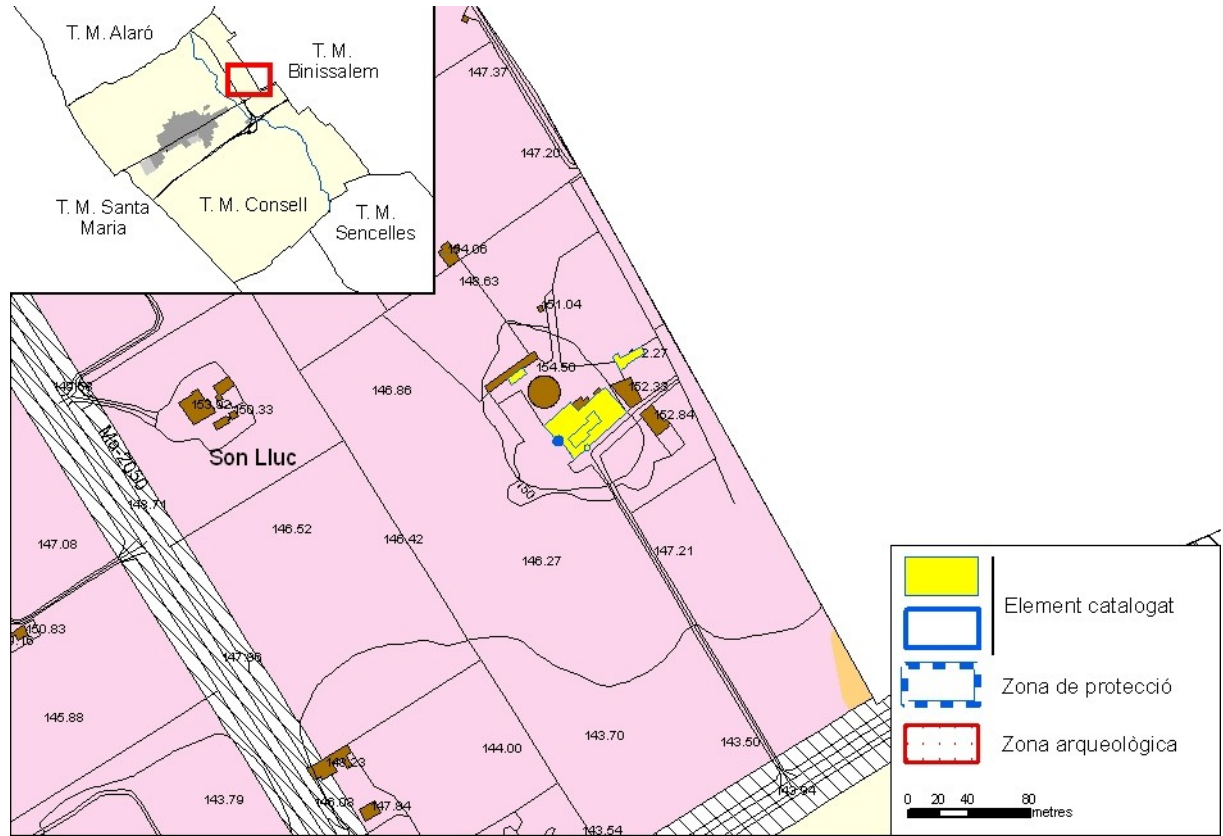
## 4. ESTAT DE CONSERVACIÓ

ESTAT DE CONSERVACIÓ	Bo
INTERVENCIIONS	

## 5. PROTECCIÓ DE L'ELEMENT

GRAU DE PROTECCIÓ	A. Gaudeix de la declaració de BIC en virtut del <i>Decreto 571/1963, de 14 de marzo sobre protección de los escudos, emblemas, piedras heráldicas, rollos de justicia, cruces de término y piezas similares de interés histórico-artístico</i> , la disposició addicional segona de la <i>Ley 16/1985 del Patrimonio Histórico Español</i> i la disposició addicional primera de la <i>Llei 12/1998, del Patrimoni Històric de les Illes Balears</i> .
USOS PERMESOS	Element que no admet cap ús dels urbanísticament regulats.
ELEMENTS A PRESERVAR	El conjunt format per l'escut i el portal sobre el qual es situa
INTERVENCIIONS PREFERENTS I ADMISSIBLES	IP: - IA: Restauració, conservació, consolidació.

ES-3 - LOCALITZACIÓ CARTOGRÀFICA



FOTOGRAFIES





## CATÀLEG DE PROTECCIÓ DEL PATRIMONI HISTÒRIC DE CONSELL

### 1. IDENTIFICACIÓ

DENOMINACIÓ	Rellotge de sol a Can Ribes	CODI	RS-1
TIPOLOGIA	Escut		
ÚS ACTUAL	Ornamental		
AUTORIA			
ESTIL O CORRENT			

### 2. LOCALITZACIÓ

NUCLI O PARATGE	Can Ribes		
ADREÇA / ACCÉS	Muntanya 2		
REFERÈNCIA CADASTRAL	3910615		
ENTORN / CLASSE DE SÒL	Es situa a les cases de possessió situades al centre del poble pròpiament dit, veïnat de les cases de Son Fillol, que antigament formaven una mateixa propietat, dos dels edificis catalogats més destacables del poble que donen una interessant fesomia a l'entorn on s'ubiquen. De fet, Son Fillol i Can Ribes es troben al carrer de Muntanya, un dels carrers més antics de Consell i amb més alt valor arquitectònic.		

### 3. DESCRIPCIÓ

<p>Hi ha un rellotge de sol declinant a la planta noble, situat a la vertical del portal principal, entre la finestra balconera i la corresponent finestra del porxo.</p> <p>De forma quadrangular els quadrants i els números estaven pintats directament sobre la pedra però ja no s'aprecien. Com a tractament decoratiu destaca la faixa ressortida de morter de calç que actua com emmarcat i que connecta amb les faixes que decoren la façana del casal. Conserva l'estil de ferro.</p>	
CRONOLOGIA	Segle XVIII-XIX
BIBLIOGRAFIA	GARCÍA ARRANDO, Miguel A. (2006): Los relojes de sol de Mallorca

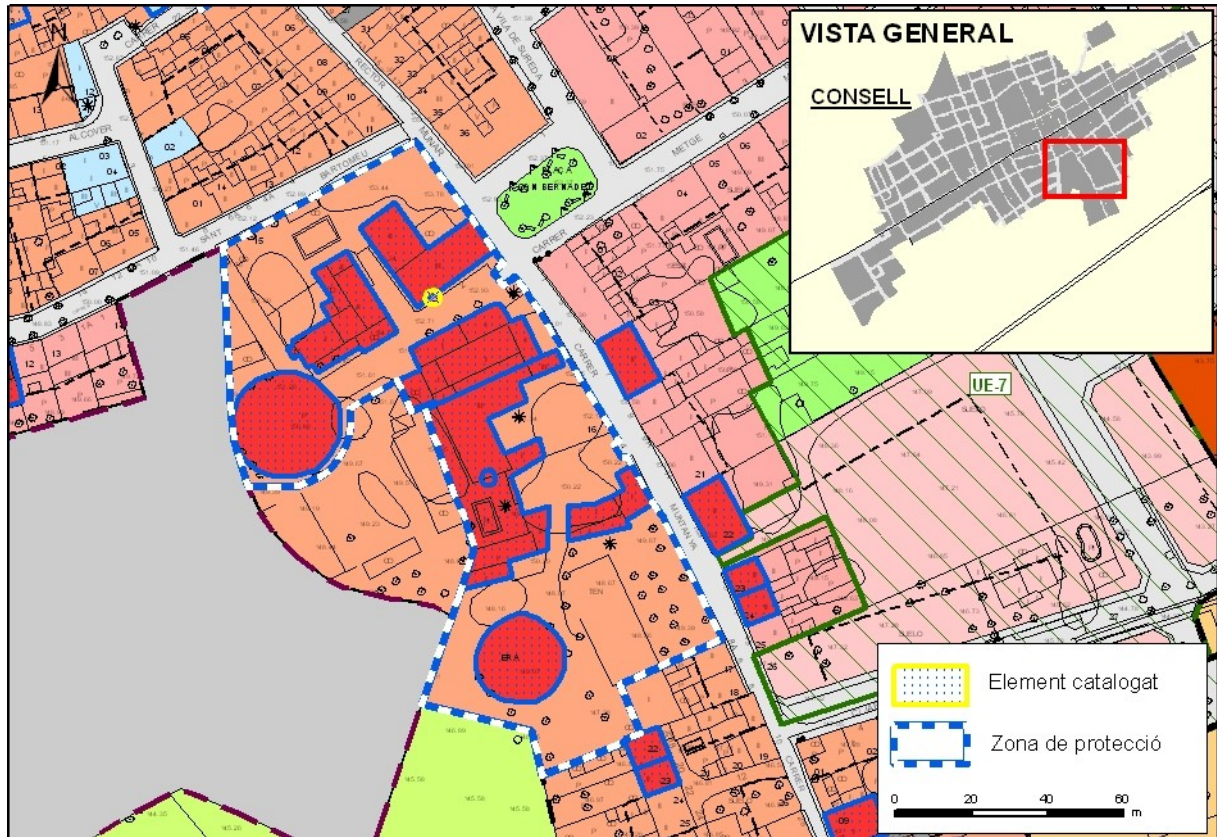
### 4. ESTAT DE CONSERVACIÓ

ESTAT DE CONSERVACIÓ	Regular. No s'aprecien els quadrants ni els números.
INTERVENCIIONS	

### 5. PROTECCIÓ DE L'ELEMENT

GRAU DE PROTECCIÓ	A
USOS PERMESOS	Element que no admet cap ús dels urbanísticament regulats.
ELEMENTS A PRESERVAR	El conjunt del rellotge i el seu tractament decoratiu amb una faixa ressortida de morter de calç
INTERVENCIIONS PREFERENTS I ADMISSIBLES	IP: Repintar els quadrants i els números IA: Restauració, conservació, consolidació.

RS-1 LOCALITZACIÓ CARTOGRÀFICA



FOTOGRAFIES





## CAMINS



## CATÀLEG DE PROTECCIÓ DEL PATRIMONI HISTÒRIC DE CONSELL

**1. IDENTIFICACIÓ**

<b>DENOMINACIÓ</b>	<b>Camí des Raiguer</b>	<b>CODI</b>	<b>CM-1</b>
<b>TIPOLOGIA</b>	Camí		
<b>ÚS ACTUAL</b>	Xarxa viària		
<b>AUTORIA</b>			
<b>ESTIL O CORRENT</b>	Arquitectura popular		

**2. LOCALITZACIÓ**

<b>NUCLI O PARATGE</b>	Camí des Raiguer		
<b>ADREÇA / ACCÉS</b>			
<b>REFERÈNCIA CADASTRAL</b>			
<b>ENTORN / CLASSE DE SÒL</b>	Sòl rústic, el camí constitueix el límit del terme municipal, separant-lo del municipi d'Alaró. Es tracta d'una zona ocupada per conreus de secà, principalment ametlerar.		

**3. DESCRIPCIÓ**

El camí des Raiguer és un dels de major antigor de l'illa, havent plantejat alguns autors que es tractaria de la via romana de comunicació entre Palma i Pollentia. Aquesta afirmació es veu reforçada en el terme de Consell per la concentració dels jaciments arqueològics d'època romana al seu costat (Masnou, es Velar i Son Braó).

El camí pròpiament dit comença al revolt que fa la carretera Santa Maria-Alaró Ma-2021, passa per les terres de Masnou i travessa el camí de Son Corcó i el camí de Son Jordi. Connecta amb la carretera antiga Consell-Alaró Ma-2022 i travessa el torrent de Solleric pel pont Trencat, element catalogat. Després de la carretera nova de Consell-Alaró Ma-2050 continua uns cinc-cents metres abans d'entrar al terme de Binissalem.

El camí es veu limitat a ambdós costats majoritàriament per murs de paret seca, encara que alguns trams són les mateixes edificacions les que limiten amb el camí i en altres ocasions no hi ha cap tipus de tancament, excepte una reixeta metàl·lica. En el costat del terme de Consell el camí es sostingut en ocasions per una marjada de paret seca de fins 1,5 m d'altura. De les distintes tipologies dels murs la més freqüent és la paret d'esquena d'ase, amb amplàries entre 0,4 m i 0,9 m i altures que varien entre 1 m i 1,6 m. El tram corresponent al garrigó de Masnou destaca pel seu paredat en verd notablement antic.

La seva longitud és de 3 km, l'amplària varia entre els 2,6 m i els 4 m, el ferm és d'asfalt i la titularitat és pública, municipal.

<b>CRONOLOGIA</b>	Possible origen romà
<b>BIBLIOGRAFIA</b>	

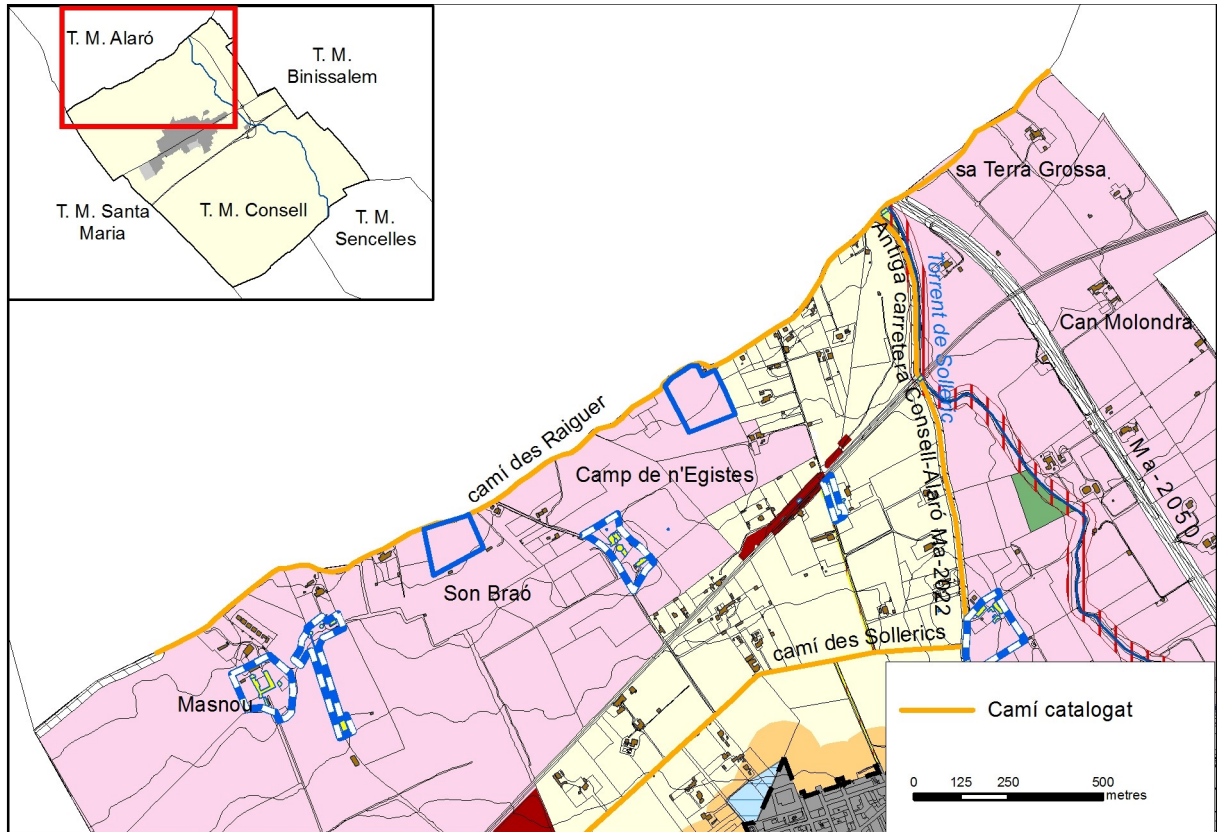
**4. ESTAT DE CONSERVACIÓ**

<b>ESTAT DE CONSERVACIÓ</b>	Regular. Els tancaments presenten nombrosos esboldrecs.
<b>INTERVENCIÓNS</b>	Algunes marjades de sustentació del camí han estat refetes amb formigó. S'ha adossat al camí alguna construcció moderna de blocs de formigó sense referir.

**5. PROTECCIÓ DE L'ELEMENT**

<b>GRAU DE PROTECCIÓ</b>	B
<b>USOS PERMESOS</b>	Xarxa viària
<b>ELEMENTS A PRESERVAR</b>	Tancaments de paredat tradicional que limiten el camí i murs de sosteniment de paret seca. Tram paredat en verd corresponent al garrigó de Masnou.
<b>INTERVENCIÓNS PREFERENTS I ADMISSIBLES</b>	IP: Paredar els murs de formigó vist. Eliminar les construccions modernes de blocs de formigó sense referir adossades al camí. Reparar els esboldrecs de les parets seques. IA: Restauració, conservació, consolidació, rehabilitació

CM-1 LOCALITZACIÓ CARTOGRÀFICA



CM-1 FOTOGRAFIES







**1. IDENTIFICACIÓ**

DENOMINACIÓ	Camí des Sollerics	CODI	CM-2
TIPOLOGIA	Camí		
ÚS ACTUAL	Xarxa viària		
AUTORIA			
ESTIL O CORRENT	Arquitectura popular		

**2. LOCALITZACIÓ**

NUCLI O PARATGE	Camí des Sollerics
ADREÇA / ACCÉS	
REFERÈNCIA CADASTRAL	
ENTORN / CLASSE DE SÒL	Rústic

**3. DESCRIPCIÓ**

El tram catalogat té una longitud de 1.250 metres i discorre entre l'antiga carretera Consell-Alaró Ma-2022 i el límit amb la finca de Masnou, de manera paral·lela a altres carreteres i camins que travessen el terme com el camí des Raiguer o la carretera de Palma a Inca. En el seu recorregut es creua amb el camí de s'Estació, que connecta el nucli urbà amb l'estació de ferrocarril.

El camí es veu limitat per trams de marjades de paret seca que arriben als 1,7 m d'altura a les proximitats de la carretera Ma-2022, i també per murs d'esquena d'ase paredats en verd, de 0,5 m de gruixa i altures que varien entre els 0,8 m i els 1,5m. Alguns dels trams presenten pedretes incrustades a les juntes.

L'amplària del camí oscil·la entre els 4,1 m i els 5,7 m, el ferm és d'asfalt (66 %) i de terra (33 %) i la titularitat és pública, municipal.

Una reixeta metàl·lica impedeix el pas per al darrer tram del camí, de 50 m i al costat de la finca de Masnou. Aquest tram està envaït per la vegetació.

CRONOLOGIA	Segle XIX
BIBLIOGRAFIA	

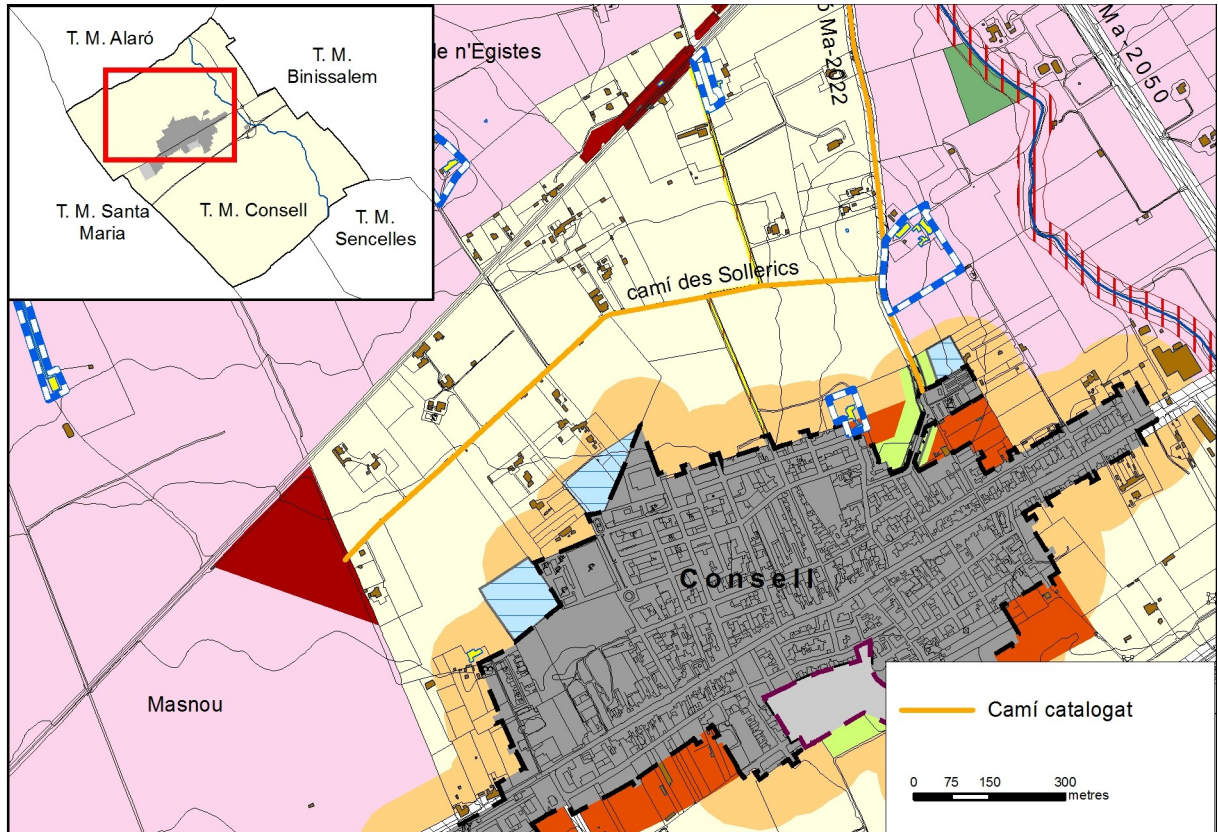
**4. ESTAT DE CONSERVACIÓ**

ESTAT DE CONSERVACIÓ	Regular. Els murs presenten importants esbaldrecs en el seu primer tram, abans del creuer amb el camí de s'Estació.
INTERVENCIIONS	Alguns tancaments del darrer tram del camí s'han fet amb blocs de formigó sense referir o carreus de marès. S'ha instal·lat un reixeta metàl·lica que tanca els darrers 50 m.

**5. PROTECCIÓ DE L'ELEMENT**

GRAU DE PROTECCIÓ	C
USOS PERMESOS	Xarxa viària
ELEMENTS A PRESERVAR	Tancaments de paredat tradicional que limiten la carretera.
INTERVENCIIONS PREFERENTS I ADMISSIBLES	IP: Eliminar la reixeta metàl·lica i netejar la vegetació del darrer tram del camí. Substituir els murs de blocs de formigó i de marès per tancaments tradicionals, de paret seca o de paredat en verd. IA: Restauració, conservació, consolidació, rehabilitació, reestructuració. En cas d'ampliació els murs de pedra seca o paredat en verd hauran de ser reconstruïts.

CM-2 LOCALITZACIÓ CARTOGRÀFICA



FOTOGRAFIES





## CATÀLEG DE PROTECCIÓ DEL PATRIMONI HISTÒRIC DE CONSELL

**1. IDENTIFICACIÓ**

DENOMINACIÓ	Antiga carretera Consell-Alaró Ma-2022	CODI	CM-3
TIPOLOGIA	Carretera		
ÚS ACTUAL	Xarxa viària		
AUTORIA			
ESTIL O CORRENT	Obres públiques segle XIX		

**2. LOCALITZACIÓ**

NUCLI O PARATGE	Son Lluc		
ADREÇA / ACCÉS			
REFERÈNCIA CADASTRAL			
ENTORN / CLASSE DE SÒL	Rústic, la carretera discorre per terrenys on predominen els conreus de secà i concretament l'ametllar. Entre la via del tren i el camí des Raiguer la carretera discorre al costat del torrent de Solleric		

**3. DESCRIPCIÓ**

L'antiga carretera de Consell a Alaró Ma-2022 es correspon amb un tram del camí de Muntanya el qual és un dels més importants del terme des del punt de vista històric ja que juntament amb la carretera de Palma a Inca fou el lloc on es bastiren les primeres cases del poble. La intersecció de les dues vies fou el lloc escollit al segle XVI per a construir-hi el primer oratori. El camí de Muntanya s'origina com a camí ramader, emprat per a la trashumància de les ovelles i els bous entre la marina de Lluçmajor i el clot d'Almadrà.

El tram catalogat té una longitud de 1.434 metres i discorre entre la sortida del nucli urbà pel nord, a partir del cementeri, i el camí des Raiguer, a prop del qual es produeix la connexió amb la nova carretera Consell-Alaró Ma-2050. En el seu recorregut la carretera deixa a l'esquerra el camí des Sollerics, que permet la connexió amb l'estació de ferrocarril, i travessa per davall la línia de tren gràcies al pont des Carril, també catalogat.

En aquest tram el camí es veu delimitat pels tancaments de paret seca i paredat en verd de les finques confrontants, destacant els que pertanyen a la possessió de Son Lluc. La tipologia predominant és el mur d'esquena d'ase paredat en verd, amb gruixes de 0,4-0,6 m i altures que oscil·len entre els 0,6 m i els 2,5 m. Destaca en alguns trams la incrustació de pedretes a les juntes del paredat.

L'amplada de la carretera és de 7 m, el ferm és d'asfalt i la seva titularitat és pública, concretament del Consell de Mallorca.

CRONOLOGIA	Medieval-Segle XX
BIBLIOGRAFIA	

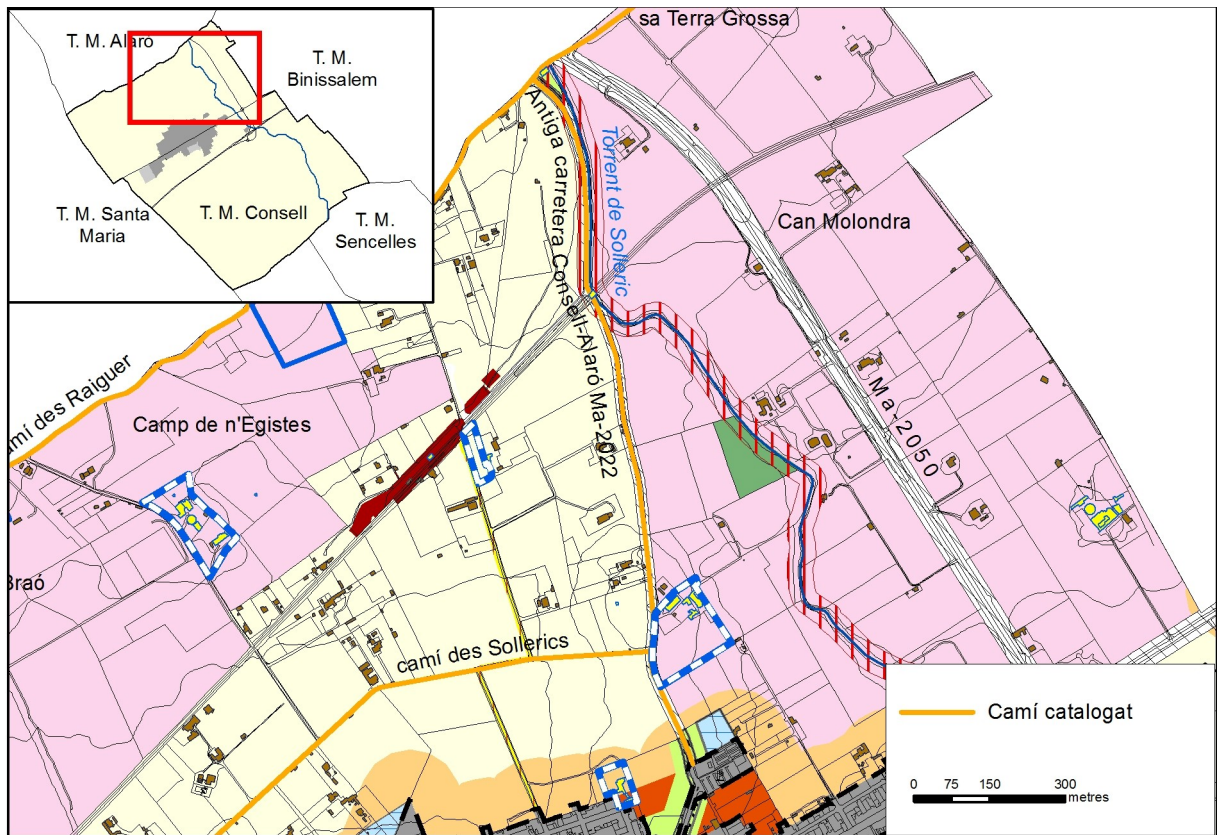
**4. ESTAT DE CONSERVACIÓ**

ESTAT DE CONSERVACIÓ	Bo
INTERVENCIÓ	L'enllaç de l'antiga carretera amb la nova carretera d'Alaró motivà el canvi de traçat original a partir del camí des Raiguer. A l'altura de la possessió de Son Lluc s'ha rebaixat el nivell original del terreny, fet que ha provocat que l'altura de les parets seques en aquest indret arribi als 2,5 m.

**5. PROTECCIÓ DE L'ELEMENT**

GRAU DE PROTECCIÓ	C
USOS PERMESOS	Xarxa viària
ELEMENTS A PRESERVAR	Tancaments de paredat tradicional que limiten la carretera.
INTERVENCIÓ PREFERENTS I ADMISSIBLES	IP: - IA: Restauració, conservació, consolidació, rehabilitació, reestructuració. En cas d'ampliació els murs de pedra seca o paredat en verd hauran de ser reconstruïts.

### CM-3 LOCALITZACIÓ CARTOGRÀFICA



### FOTOGRAFIES



**1. IDENTIFICACIÓ**

DENOMINACIÓ	Camí de Muntanya	CODI	CM-4
TIPOLOGIA	Camí		
ÚS ACTUAL	Xarxa viària		
AUTORIA			
ESTIL O CORRENT	Arquitectura popular		

**2. LOCALITZACIÓ**

NUCLI O PARATGE	Camí de Muntanya		
ADREÇA / ACCÉS			
REFERÈNCIA CADASTRAL			
ENTORN / CLASSE DE SÒL	Rústic, el camí discorre entre antics camps de conreu on predomina l'ametler i confronta amb distintes cases de pagès i possessions entre les quals destaca la de Son Pontiró.		

**3. DESCRIPCIÓ**

El camí de Muntanya és un dels més importants del terme des del punt de vista històric ja que juntament amb la carretera de Palma a Inca fou el lloc on es bastiren les primeres cases del poble. La intersecció de les dues vies fou el lloc escollit al segle XVI per a construir-hi el primer oratori. El camí de Muntanya s'origina com a camí ramader, emprat per a la trashumància de les ovelles i els bous entre la marina de Lluçmajor i el clot d'Almadrà.

El tram catalogat té una longitud de 605 metres i discorre entre la sortida del nucli urbà pel sud i el desviament del camí de Son Togores, a l'altura de l'aljub de Son Pontiró, uns dels antics punts d'abeurament per als ramats. En aquest tram el camí es veu delimitat per les construccions que fa fartió amb el camí, algunes d'elles catalogades, i per trams de paret. La tipologia predominant és el mur d'esquena d'ase paredat en verd, amb gruixes de 0,6 m i altures que oscil·len entre els 0,4 m i els 1,5 m.

L'amplada del camí varia entre els 3,8 m i els 6 m, es troba asfaltat i la seva titularitat és pública, concretament municipal.

CRONOLOGIA	Medieval-segle XX
BIBLIOGRAFIA	CAMPINS, B. (2000): Consell. 23-33

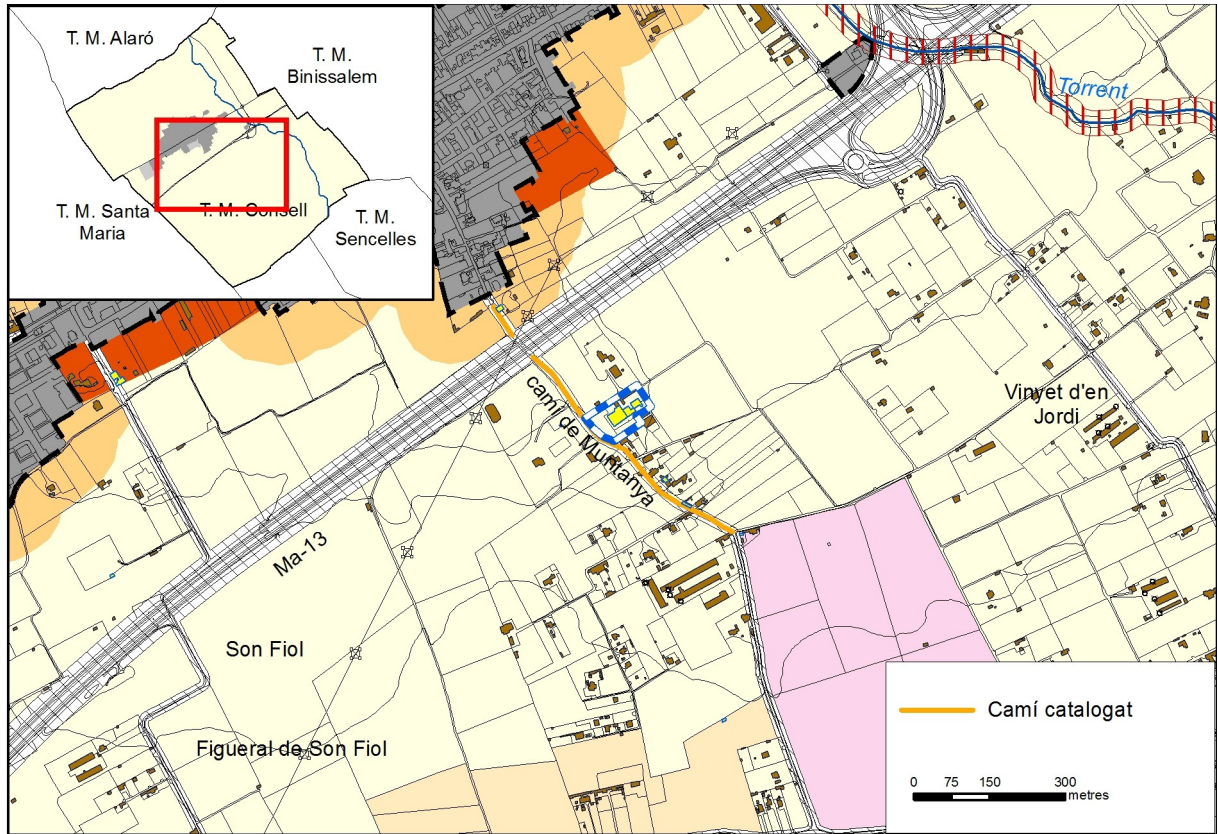
**4. ESTAT DE CONSERVACIÓ**

ESTAT DE CONSERVACIÓ	Regular, algunes de les parets de tancament del camí presenten esboldrecs
INTERVENCIÓ	La construcció de l'autovia Palma-Inca suposà la desaparició d'un tram de 60 metres de l'antic camí. Algunes propietats han reconstruït els tancaments del camí, mantenint en ocasions el tipus de paredat i en altres emprant carreus de marès.

**5. PROTECCIÓ DE L'ELEMENT**

GRAU DE PROTECCIÓ	C
USOS PERMESOS	Xarxa viària
ELEMENTS A PRESERVAR	Tancaments amb la tipologia d'esquena d'ase paredats en verd
INTERVENCIÓ PREFERENTS I ADMISSIBLES	IP: - IA: Restauració, conservació, consolidació, rehabilitació, reestructuració. En cas d'ampliació els murs de pedra seca o paredat en verd hauran de ser reconstruïts.

CM-4 LOCALITZACIÓ CARTOGRÀFICA



FOTOGRAFIES









## JACIMENTS ARQUEOLÒGICS



## CATÀLEG DE PROTECCIÓ DEL PATRIMONI HISTÒRIC DE CONSELL

**1. IDENTIFICACIÓ**

DENOMINACIÓ	Son Pontiró	CODI	JA-1
TIPOLOGIA	Taca ceràmica		
ÚS ACTUAL	Agrícola ramader, infraestructura viària		
AUTORIA			
ESTIL O CORRENT			

**2. LOCALITZACIÓ**

NUCLI O PARATGE			
ADREÇA / ACCÉS	Camí de Muntanya		
REFERÈNCIA CADASTRAL	07016A005000620000DA		
ENTORN / CLASSE DE SÒL	Petita elevació del terreny envoltat per terres de cultiu als costats del camí de Muntanya, al sud del poble de Consell.		

**3. DESCRIPCIÓ**

<p>Es tracta d'un jaciment observable per la taca ceràmica en superfície, en el qual no s'observen estructures. El jaciment fou dividit en dos per la construcció de l'autopista Palma-Inca.</p> <p>Segons informacions orals hi havia un talaiot a Son Pontiró, però es desconeix la seva ubicació.</p>	
CRONOLOGIA	Edat del ferro, període romà i romà alt imperial
BIBLIOGRAFIA	Carta arqueològica Govern Balear

**4. ESTAT DE CONSERVACIÓ**

ESTAT DE CONSERVACIÓ	
INTERVENCIIONS	

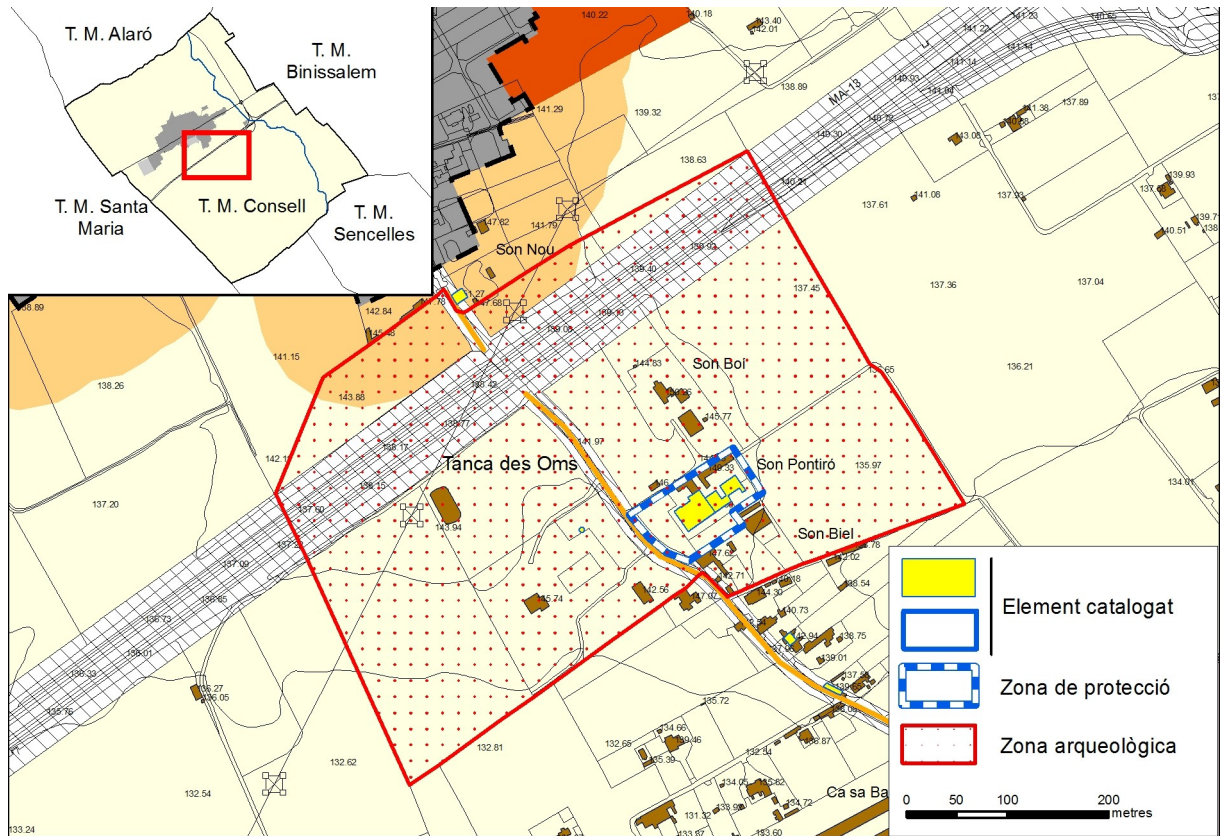
**5. PROTECCIÓ DE L'ELEMENT**

GRAU DE PROTECCIÓ	A
USOS PERMESOS	Els corresponents a la qualificació del sòl rústic en la qual es localitza, amb el corresponent control arqueològic de qualsevol projecte que es dugui a terme a la zona delimitada en la cartografia adjunta.
ELEMENTS A PRESERVAR	-
INTERVENCIIONS PREFERENTS I ADMISSIBLES	IP: Les determinades per la Llei 12/1998, del Patrimoni Històric de les Illes Balears IA: Les determinades per la Llei 12/1998, del Patrimoni Històric de les Illes Balears
PROTECCIÓ ESPECÍFICA	A la sessió de 26 de juny de 2009 la CIOTUPH va acordar la incoació de l'expedient de declaració de Bé d'Interès Cultural amb la categoria de zona arqueològica del jaciment. BOIB nº 71 de 11/05/2010.



# CATÀLEG DE PROTECCIÓ DEL PATRIMONI HISTÒRIC DE CONSELL

## JA-1 LOCALITZACIÓ CARTOGRÀFICA



JA-1 FOTOGRAFIES





## CATÀLEG DE PROTECCIÓ DEL PATRIMONI HISTÒRIC DE CONSELL

**1. IDENTIFICACIÓ**

DENOMINACIÓ	es Velar	CODI	JA-2
TIPOLOGIA	Taca ceràmica		
ÚS ACTUAL	Agrícola ramader		
AUTORIA			
ESTIL O CORRENT			

**2. LOCALITZACIÓ**

NUCLI O PARATGE	Camí des Raiguer- Son Jordi		
ADREÇA / ACCÉS	Camí des Raiguer		
REFERÈNCIA CADASTRAL	07016A001000380000DM		
ENTORN / CLASSE DE SÒL	Zona aturonada d'aprofitament agrícola.		

**3. DESCRIPCIÓ**

Es tracta d'un jaciment observable per la taca ceràmica en superfície, no observant-se estructures. Segons informacions orals hi havia pedres grosses "d'una casa dels moros". Codi IMPP: 0335	
CRONOLOGIA	Edat del ferro, període romà i púnic clàssic
BIBLIOGRAFIA	Carta arqueològica Govern Balear

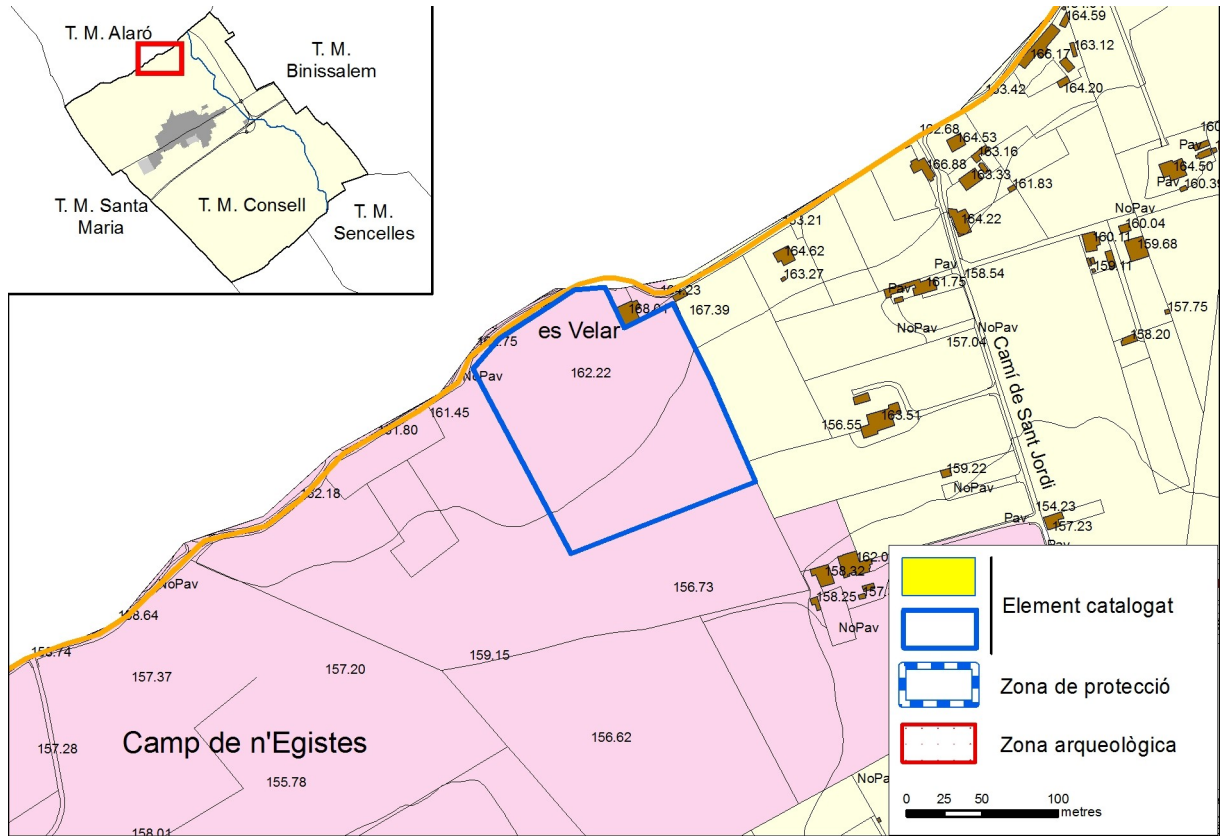
**4. ESTAT DE CONSERVACIÓ**

ESTAT DE CONSERVACIÓ	
INTERVENCIÓNS	

**5. PROTECCIÓ DE L'ELEMENT**

GRAU DE PROTECCIÓ	A
USOS PERMESOS	Els corresponents a la qualificació del sòl rústic en la qual es localitza, amb el corresponent control arqueològic de qualsevol projecte que es dugui a terme a la zona delimitada en la cartografia adjunta.
ELEMENTS A PRESERVAR	-
INTERVENCIÓNS PREFERENTS I ADMISSIBLES	IP: Les determinades per la Llei 12/1998, del Patrimoni Històric de les Illes Balears IA: Les determinades per la Llei 12/1998, del Patrimoni Històric de les Illes Balears.
PROTECCIÓ ESPECÍFICA	Declaració com a BIC amb la categoria com a monument. Decret 2563/1966, de 10 de setembre. BOE 243, 11/10/1966

JA-2 LOCALITZACIÓ CARTOGRÀFICA



FOTOGRAFIES





## CATÀLEG DE PROTECCIÓ DEL PATRIMONI HISTÒRIC DE CONSELL

**1. IDENTIFICACIÓ**

DENOMINACIÓ	Son Braó	CODI	JA-3
TIPOLOGIA	Taca ceràmica		
ÚS ACTUAL	Agrícola ramader		
AUTORIA			
ESTIL O CORRENT			

**2. LOCALITZACIÓ**

NUCLI O PARATGE	Camí des Raiguer-Son Braó		
ADREÇA / ACCÉS	Camí des Raiguer		
REFERÈNCIA CADASTRAL	07016A001000130000DD	07016A001000140000DX	
ENTORN / CLASSE DE SÒL	Zona plana d'aprofitament agrícola.		

**3. DESCRIPCIÓ**

Es tracta d'un jaciment observable per la taca ceràmica en superfície, no observant-se estructures. Destaca la gran quantitat de fragments de tegulae, dolia i pedres de molar.	
CRONOLOGIA	Període púnic clàssic, romà i romà republicà
BIBLIOGRAFIA	Carta arqueològica Govern Balear

**4. ESTAT DE CONSERVACIÓ**

ESTAT DE CONSERVACIÓ	
INTERVENCIIONS	

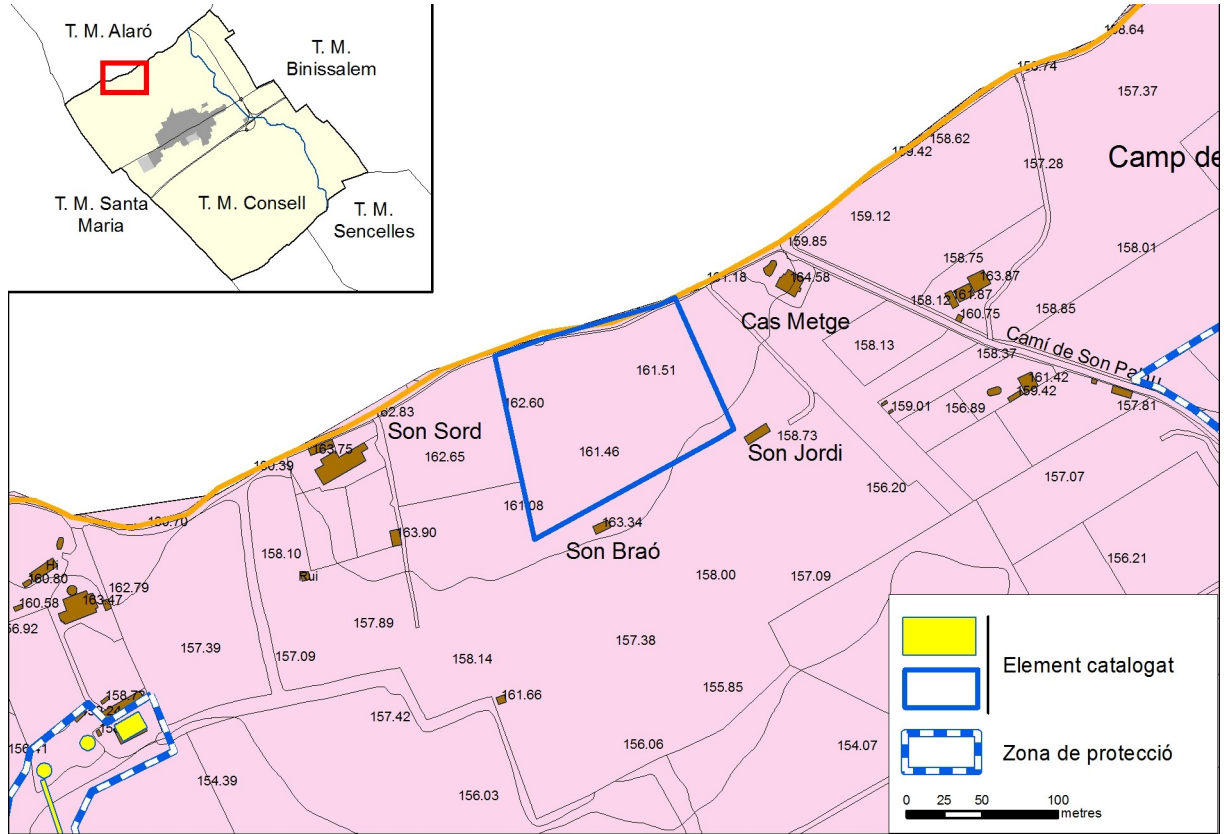
**5. PROTECCIÓ DE L'ELEMENT**

GRAU DE PROTECCIÓ	A
USOS PERMESOS	Els corresponents a la qualificació del sòl rústic en la qual es localitza, amb el corresponent control arqueològic de qualsevol projecte que es dugui a terme a la zona delimitada en la cartografia adjunta.
ELEMENTS A PRESERVAR	
INTERVENCIIONS PREFERENTS I ADMISSIBLES	IP: Les determinades per la Llei 12/1998, del Patrimoni Històric de les Illes Balears pels espais d'interès arqueològic. IA: Les determinades per la Llei 12/1998, del Patrimoni Històric de les Illes Balears pels espais d'interès arqueològic.



## CATÀLEG DE PROTECCIÓ DEL PATRIMONI HISTÒRIC DE CONSELL

### JA-3 LOCALITZACIÓ CARTOGRÀFICA



### FOTOGRAFIES







## CATÀLEG DE PROTECCIÓ DEL PATRIMONI HISTÒRIC DE CONSELL

## 1. IDENTIFICACIÓ

DENOMINACIÓ	Sistema hidràulic de Masnou	CODI	JA-4
TIPOLOGIA	Sistema hidràulic: qanat, sínia, síquia, safareigs		
ÚS ACTUAL	Infraestructura hidràulica		
AUTORIA			
ESTIL O CORRENT	Arquitectura popular		

## 2. LOCALITZACIÓ

NUCLI O PARATGE			
ADREÇA / ACCÉS			
REFERÈNCIA CADASTRAL	07016A001000010000DQ		
ENTORN / CLASSE DE SÒL	Antic sistema hidràulic situat dintre de les terres de Masnou, possessió catalogada amb fitxa a part. Arrenca d'una font situada al nord-est de les cases, a uns 150 m de distància d'aquestes. El sistema hidràulic és conformat per diversos elements i, a partir de l'existència d'un punt d'aigua definit, la seva funció és la de transportar l'aigua (en aquest cas a partir d'un qanat i d'una sínia que capta l'aigua a la vora d'un xaragall o torrentó secundari) a través d'unes conduccions o síquia mare cap a una zona emmagatzament (safareigs).		

## 3. DESCRIPCIÓ

<p><b>Conjunt</b> format per qanat, sínia, síquia i dos safareigs.</p> <p>El pou mare o <b>qanat</b> té forma circular i un diàmetre aproximat de quatre metres. Es troba paredat en sec i a un dels seus costats presenta una escalonada per descendir a l'interior. Capta l'aigua a la vora del xaragall de Masnou i es troba connectat subterràniament amb la sínia.</p> <p>La <b>sínia</b> presenta els murs interiors de pedra amb trams de roca; és de base rectangular, fa aproximadament 18 m de fondària, per 5 m de llargària i 1,5 m d'amplària. S'observa en el seu costat de ponent l'obertura d'una galeria subterrània de paredat en verd i obertures de sortida amb brancals i llinda de marès. L'accés a la sínia es fa per una caseta d'una sola planta i un sol aiguavés on es situava el motor que alimentava la moderna bomba extractora. Les aigües de la sínia eren emmagatzemades a un safareig situat al seu costat, de forma rectangular i paredat en verd. Entre la sínia i el safareig es localitza una síquia amb una pica rectangular de marès.</p> <p>Una <b>síquia</b> transportava les aigües del qanat al safareig original del sistema, situat a 250 metres cap el sud, on s'emmagatzaven l'aigua que permetia el rec de l'hort, ja a l'època andalusina. La síquia és de pedra i, enllestida interiorment amb morter de calç, grava i pols de test. Les dimensions solen variar al llarg del seu recorregut, ja que depenen de la seva adaptació al terreny, però es situen sobre els 40 centímetres. Al llarg del seu camí corre per la línia de menor rost, adaptant els paredats al sòl.</p> <p>El <b>safareig</b> és de planta rectangular amb els paredats de pedra enllestits de morter de calç i grava. Té un doble mur amb una amplària total de 1,30 metres i una altura de 90 cm.</p> <p>Vora el qanat, cap a la dreta hi ha un xaragall que recull les aigües de la finca i probablement per aflorament -els terrenys allà són molt argilosos- l'aigua passa al qanat. Aquest xaragall forma part de la conca hidrogràfica del torrent de Solleric.</p>	
CRONOLOGIA	Medieval islàmica
BIBLIOGRAFIA	B. Campins, 2000: 80. GEM, tom X: 316, 317. H. Kirchner, 1997: 311-313. EQUIP CONSILIUM (1989): Consell IV h I Carta arqueològica Govern Balear

## 4. ESTAT DE CONSERVACIÓ

ESTAT DE CONSERVACIÓ	Dolent. El jaciment es troba envaït per la vegetació i les estructures es troben deteriorades.
INTERVENCIÓ	La síquia ha desaparegut en la seva intersecció amb els camins i les infraestructures hidràuliques s'han anat adaptant a les noves formes d'extracció d'aigua.



### 5. PROTECCIÓ DE L'ELEMENT

<b>GRAU DE PROTECCIÓ</b>	A
<b>USOS PERMESOS</b>	Infraestructura hidràulica
<b>ELEMENTS A PRESERVAR</b>	Tots els elements que conformen el sistema hidràulic: qanat, sínia, síquia i dos safareigs
<b>INTERVENCIIONS PREFERENTS I ADMISSIBLES</b>	IP: Consolidar les estructures i netejar la vegetació, sempre sota la corresponent supervisió arqueològica. IA: Restauració, conservació, consolidació.

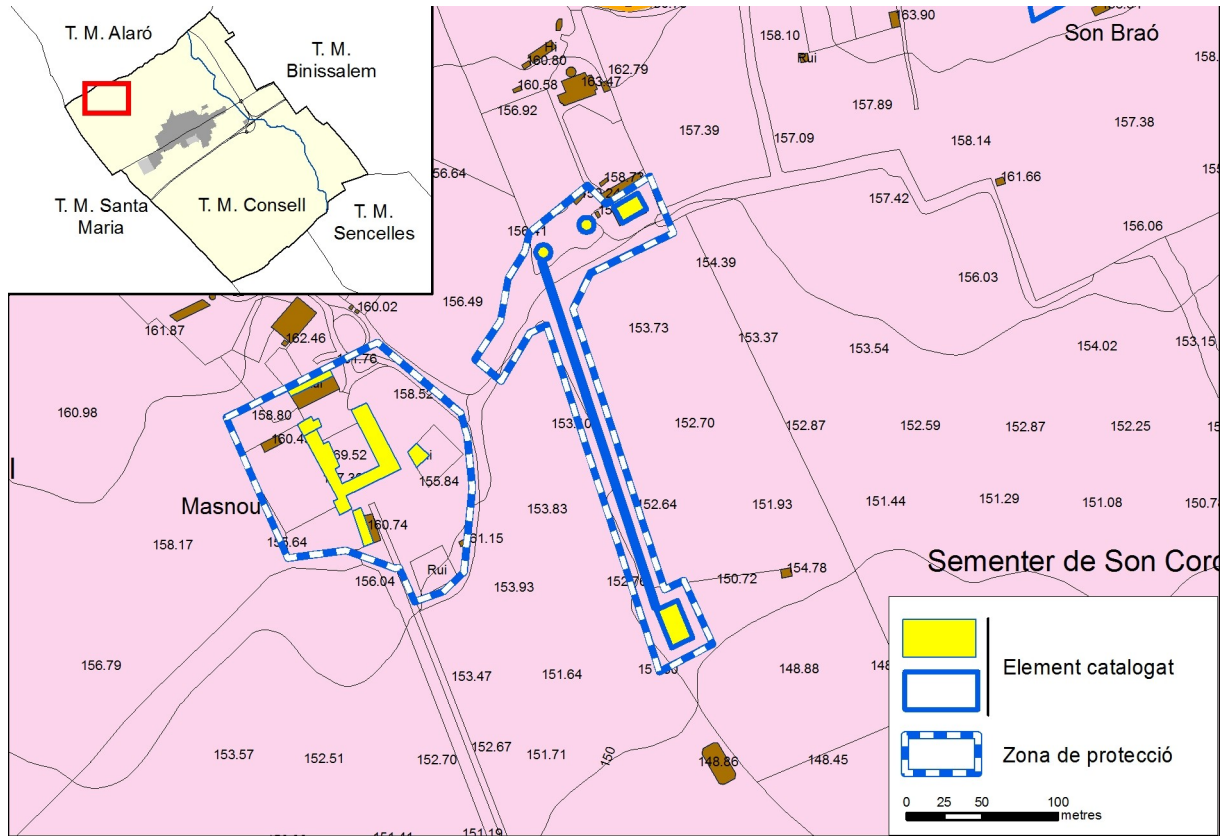
### 6. DEFINICIÓ DE LA ZONA DE PROTECCIÓ

Es determina com a zona de protecció la delimitada en la documentació gràfica adjunta. En aquesta zona no es podrà fer cap tipus d'edificació



# CATÀLEG DE PROTECCIÓ DEL PATRIMONI HISTÒRIC DE CONSELL

## JA-4 LOCALITZACIÓ CARTOGRÀFICA



FOTOGRAFIES



**Qanat**



**Sínia**



**Síquia**



**Safareig**



## 1. IDENTIFICACIÓ

DENOMINACIÓ	Necròpoli de Masnou	CODI	JA-5
TIPOLOGIA	Necròpoli		
ÚS ACTUAL	Residencial, agrícola ramader		
AUTORIA			
ESTIL O CORRENT	Romà baix imperial		

## 2. LOCALITZACIÓ

NUCLI O PARATGE			
ADREÇA / ACCÉS			
REFERÈNCIA CADASTRAL	07016A001000010000DQ		
ENTORN / CLASSE DE SÒL	Petita elevació dintre d'una plana d'aprofitament agrícola de secà		

## 3. DESCRIPCIÓ

Mascaró Passarius inventarià una necròpoli. S'han localitzat al manco dues làpides funeràries (trobades al segle XIX i al 1956) i dos sarcòfags un dels quals s'exposa al vestíbul de l'Ajuntament de Consell. L'altre es conserva a les cases així com una de les làpides.

La làpida trobada al segle XIX, desapareguda, duia la inscripció: D·M TABERNARI V·A·XXIII MODESTA F·F ("als deus Manes de Tabernarius, que visqué vint-i-tres anys. Modesta, sa filla, l'hi erigí"). La de 1956 té unes dimensions de 1,30 per 0,45 m i la inscripció D S M PHOEBVS LVCENT CONTVBERNALI SVAE S M S P ("consagrat als deus Manes. Phoebus l'erigí amb tota justícia i a instància seva a Lucenta, la seva contubernal").

El jaciment gaudeix de la consideració de BIC (Decret 2563/1966)

Codi IMPP: 0334

CRONOLOGIA	
BIBLIOGRAFIA	CAMPINS (2000): 35-36 VENY, C. (1978): Aportaciones a la romanización de Mallorca Carta arqueològica Govern Balear

## 4. ESTAT DE CONSERVACIÓ

ESTAT DE CONSERVACIÓ	Desaparegut
INTERVENCIÓNS	

## 5. PROTECCIÓ DE L'ELEMENT

GRAU DE PROTECCIÓ	A
USOS PERMESOS	Els corresponents a la zona en la qual s'ubica segons les Normes Urbanístiques
ELEMENTS A PRESERVAR	
INTERVENCIÓNS PREFERENTS I ADMISSIBLES	IP: Les determinades per la Llei 12/1998, del Patrimoni Històric de les Illes Balears IA: Les determinades per la Llei 12/1998, del Patrimoni Històric de les Illes Balears
PROTECCIÓ ESPECÍFICA	Declaració com a BIC amb la categoria com a monument. Decret 2563/1966, de 10 de setembre. BOE 243, 11/10/1966

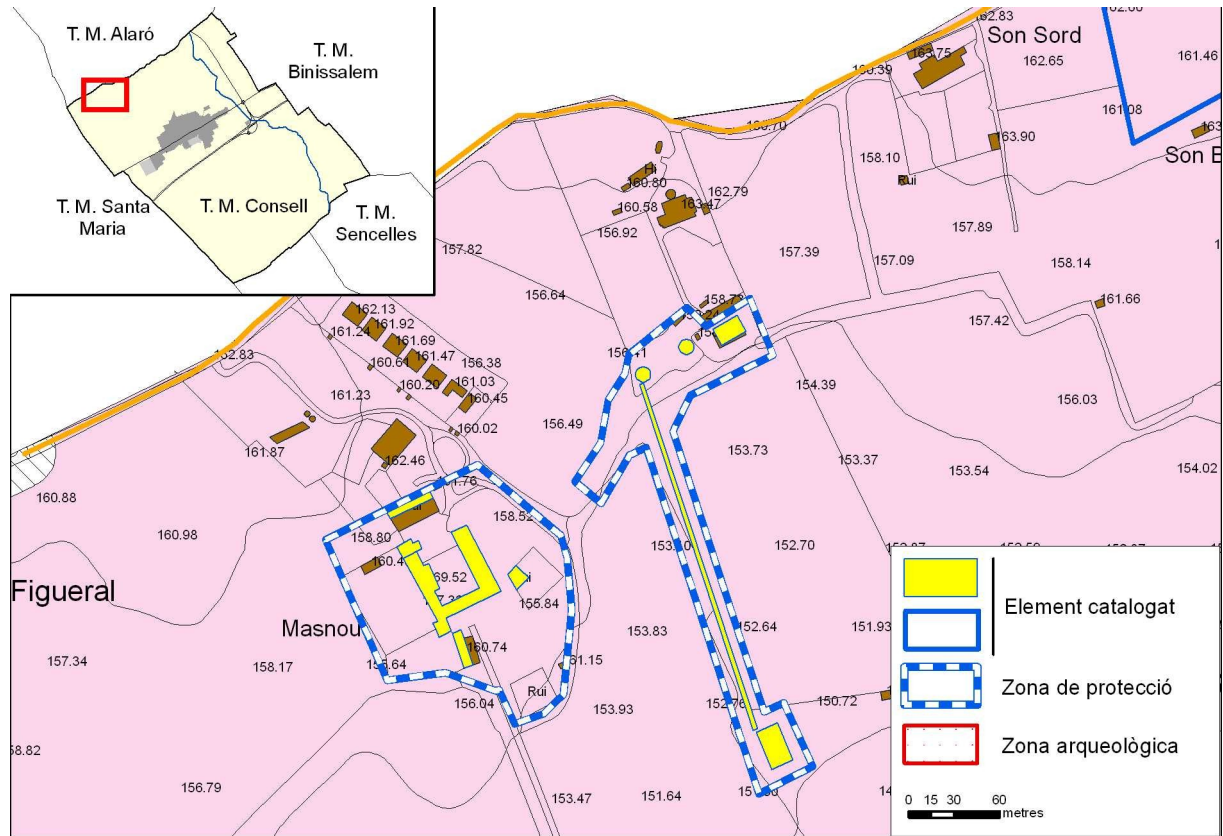
## 6. DEFINICIÓ DE LA ZONA DE PROTECCIÓ

Tot i la consideració del jaciment com a desaparegut es grafia una àrea probable a l'entorn de les cases de la possessió, la qual coincideix amb la zona de protecció de les mateixes. Les intervencions a realitzar en aquesta zona hauran de comptar amb la pertinent supervisió arqueològica per part d'un tècnic competent.



## CATÀLEG DE PROTECCIÓ DEL PATRIMONI HISTÒRIC DE CONSELL

### JA-5 LOCALITZACIÓ CARTOGRÀFICA



### FOTOGRAFIES





**BÉNS D'INTERÈS PAISTAGÍSTIC I AMBIENTAL**





## CATÀLEG DE PROTECCIÓ DEL PATRIMONI HISTÒRIC DE CONSELL

**1. IDENTIFICACIÓ**

DENOMINACIÓ	Torrent de Solleric	CODI	PA-1
TIPOLOGIA	Bé paisatgístic i ambiental		
ÚS ACTUAL	Xarxa de torrents		
AUTORIA			
ESTIL O CORRENT			

**2. LOCALITZACIÓ**

NUCLI O PARATGE	Torrent de Solleric		
ADREÇA / ACCÉS			
REFERÈNCIA CADASTRAL			
ENTORN / CLASSE DE SÒL	Sòl rústic		

**3. DESCRIPCIÓ**

<p>El torrent de Solleric recull les aigües de la vessant meridional de la serra de Tramuntana a la zona d'Alaró i entra al terme de Consell per la finca de Cas Brill Simó, passa sota el pont Trencat sobre el camí des Raiguer i sota el pont des Carril i s'apropa al nucli urbà de Consell. En aquest tram situat al nord del nucli urbà, i especialment entre el pont Trencat i les terres de Son Lluç, el torrent destaca per la seva esponerosa vegetació de ribera en la qual destaca l'abundància de fleixos (<i>Fraxinus angustifolia</i>). Devora el torrent, a la finca de Son Lluç, es conserva l'únic alzinar del terme. Travessada l'antiga carretera d'Inca i l'autopista passa per les terres del vinyet d'en Jordi i arriba al camí de Muro, deixant el terme de Consell per entrar al terme de Sencelles. En aquest tram la presència de fleixos és més escassa, dominant els ullastres i apareixent alguna alzina aïllada. La seva longitud dintre del terme és de 5.200 m.</p>	
CRONOLOGIA	
BIBLIOGRAFIA	CAMPINS, B. (2000): Consell 10

**4. ESTAT DE CONSERVACIÓ**

ESTAT DE CONSERVACIÓ	Bo en la mitat nord del terme, vegetació menys desenvolupada en la mitat sud del terme.
INTERVENCIÓ	

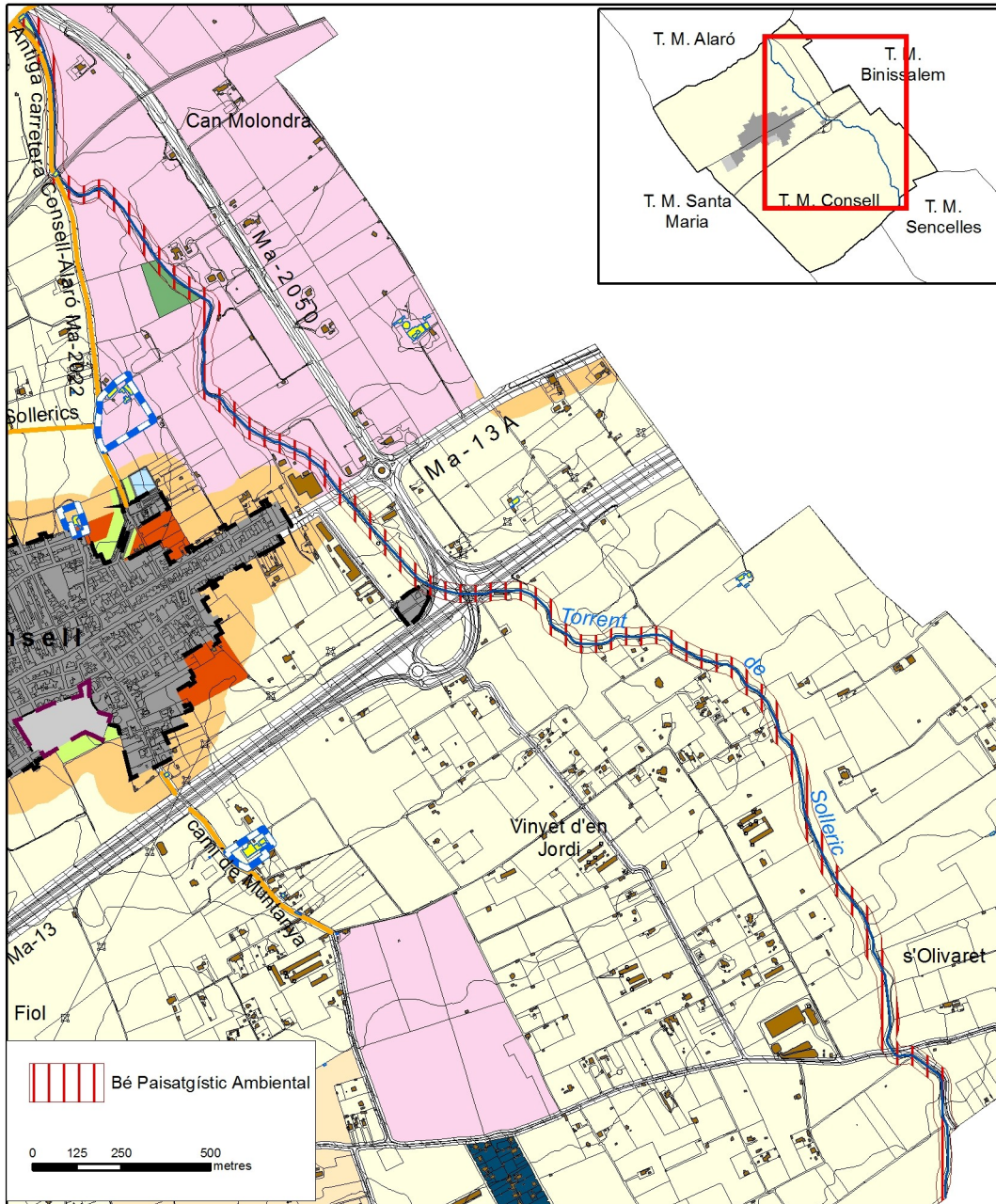
**5. PROTECCIÓ DE L'ELEMENT**

GRAU DE PROTECCIÓ	A
USOS PERMESOS	Xarxa hidràulica
ELEMENTS A PRESERVAR	Vegetació de ribera i especialment els fleixos. Elements de paret seca dels costats del llit.
INTERVENCIÓ PREFERENTS I ADMISSIBLES	<p>IP: Es recomana l'evitació de la maquinària pesada en les tasques de manteniment del torrent. En el tram meridional, a partir del nucli urbà, es recomana la sembra d'arbres propis del torrent de Solleric o al manco de la mateixa conca en el marges del torrent amb l'objecte d'estendre el bosc de ribera. Sempre que sigui possible es sembraran els plançons extrets del mateix llit.</p> <p>IA: Restauració, conservació, consolidació. Es prohibeixen les noves construccions dintre d'una franja de 25 metres a comptar des de l'eix del torrent.</p>




# CATÀLEG DE PROTECCIÓ DEL PATRIMONI HISTÒRIC DE CONSELL

## PA-1- LOCALITZACIÓ CARTOGRÀFICA





**PA-1 FOTOGRAFIES**



**1. IDENTIFICACIÓ**

<b>DENOMINACIÓ</b>	<b>Carrer Nou o de Ferrer</b>	<b>CODI</b>	<b>PA-2</b>
<b>TIPOLOGIA</b>	Bé paisatgístic i ambiental		
<b>ÚS ACTUAL</b>	Residencial		
<b>AUTORIA</b>			
<b>ESTIL O CORRENT</b>	Arquitectura popular		

**2. LOCALITZACIÓ**

<b>NUCLI O PARATGE</b>			
<b>ADREÇA / ACCÉS</b>	Carrer Nou o Ferrer, tram entre els carrers Ramon Llull i Bartomeu Ordines		
<b>REFERÈNCIA CADASTRAL</b>			
<b>ENTORN / CLASSE DE SÒL</b>	Sòl urbà, el carrer Nou o Ferrer es situa al nord del nucli urbà primitiu, tenint el seu origen en l'eixample d'aquest ocorregut a la segona mitat del XIX, impulsada per la connexió del poble amb l'estació del ferrocarril. És un dels carrers del poble on millor s'ha conservat l'arquitectura tradicional que es practicava a finals del segle XIX.		

**3. DESCRIPCIÓ**

<p>Carrer obert a la segona mitat del segle XIX per permetre la connexió del nucli urbà amb l'estació de ferrocarril. El 1875 es va sol.licitar el projecte d'alineació i la seva prolongació fins a l'estació, aprovada el 1883. L'any 1881 hi havia 29 cases.</p> <p>La major part de les cases del carrer comparteixen les característiques volumètriques, estructurals i tipològiques, sent el tipus més abundant l'edifici de dues plantes i dos aiguavessos amb coberta de teula àrab, els paraments de pedra i fang aterracats amb la pedra parcialment vista i les obertures emmarcades amb marès. Predomina la simetria en les obertures de les façanes i la seva proporció vertical, donat-se una total absència de balconades.</p> <p>Així mateix predominen els portals allindanats o d'arcs escarsers, de marès, a vegades amb la part inferior dels brancals de pedra, el mateix material que trobam al portal. Entre els àmpits de les finestres predomina el carreu de marès ressortit i els ràfecs més habituals es resolen amb llivanya capcimada per la filera de teules. En menor mesura es troben ampits i ràfecs motllurats. El carrer presenta les voreres emmacades i una vorada de pedra.</p>	
<b>CRONOLOGIA</b>	Segona mitat del segle XIX
<b>BIBLIOGRAFIA</b>	CAMPINS, B. (2000): Consell 10, 27

**4. ESTAT DE CONSERVACIÓ**

<b>ESTAT DE CONSERVACIÓ</b>	Bo.
<b>INTERVENCIÓNS</b>	Algunes de les cases del carrer han estat rehabilitades, renovant-se les cobertes. S'han modificat les dimensions d'algunes finestres, principalment a la planta baixa. S'han empotrat els subministraments d'aigua i electricitat. S'han substituït els tancaments tradicionals per tancaments d'alumini o PVC i s'ha instal.lat algun sòcol de peces prefabricades.

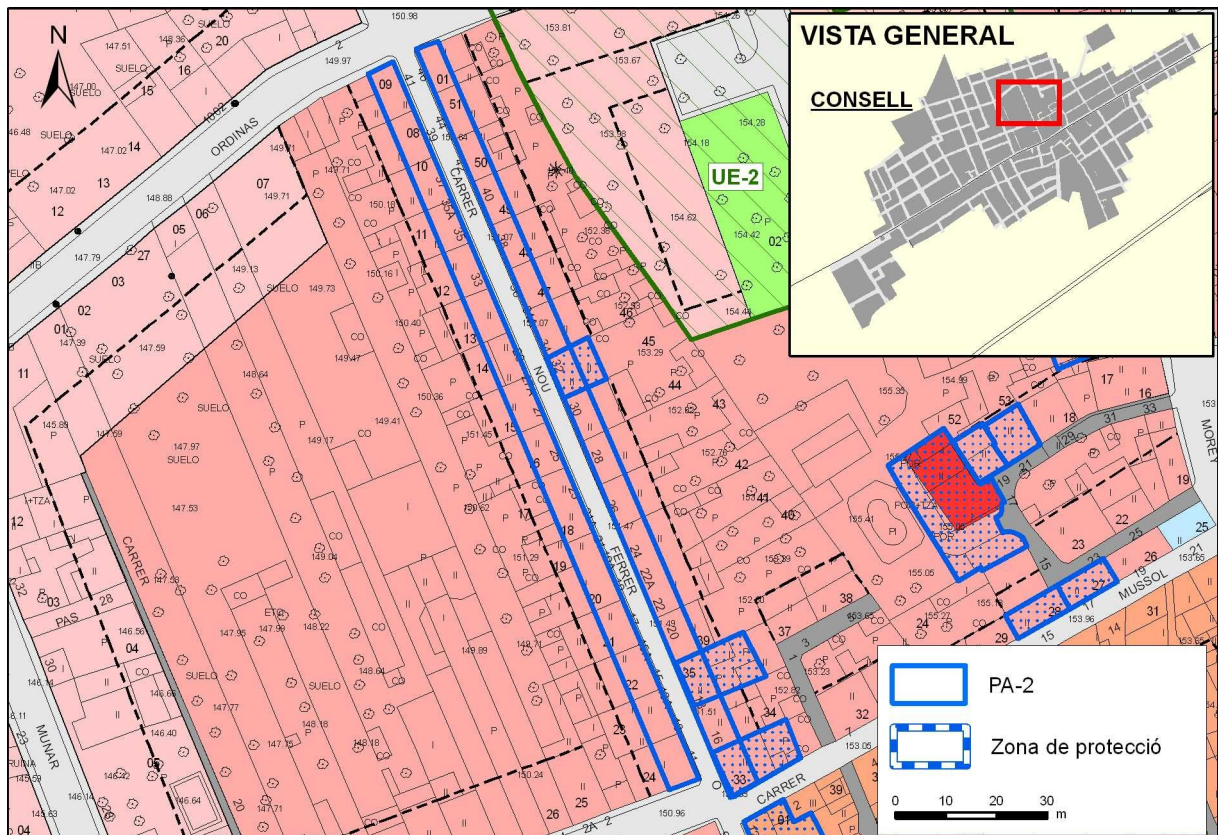


## CATÀLEG DE PROTECCIÓ DEL PATRIMONI HISTÒRIC DE CONSELL

### 5. PROTECCIÓ DE L'ELEMENT

<b>GRAU DE PROTECCIÓ</b>	C, la qual afecta als immobles situats en els següents números: 15, 15A, 17, 19, 19A, 21, 21A, 23, 25, 25A, 27, 27A, 31, 35, 37, 39, 41, 14, 16, 18, 22, 22A, 24, 26, 28, 30, 32, 34, 34A, 36, 38, 40, 42,44 i 46.
<b>USOS PERMESOS</b>	Els corresponents a la zona en la qual s'ubica segons les Normes Urbanístiques
<b>ELEMENTS A PRESERVAR</b>	<p>Característiques volumètriques i tipològiques comunes al carrer, com els paraments de pedra i fang aterracats, les cobertes de teula àrab, els emmarcats de les obertures en marès, els portals i brancals de pedra, els ràfecs de llivanya.</p> <p>Del carrer cal preservar les voreres emmacades i les vorades de pedra.</p>
<b>INTERVENCIÓNS PREFERENTS I ADMISSIBLES</b>	<p>IP: Es recomana la substitució dels tancaments d'alumini o de PVC per tancaments tradicionals, la substitució de les canals de PVC per canals de zinc i l'eliminació el cablejat.</p> <p>IA: Restauració, conservació, consolidació, rehabilitació i reestructuració.</p> <p>Les reformes i obres d'ampliació que es realitzin en els edificis tradicionals situats dintre de l'àrea delimitada en la cartografia adjunta hauran de preservar les característiques volumètriques i tipològiques predominants de l'àrea, descrites a l'apartat tercer d'aquesta fitxa.</p> <p>Les intervencions que suposin nova edificació hauran de mantenir o potenciar l'estructura urbana i arquitectònica de l'àrea, així com les característiques generals del seu ambient i de la seva silueta paisatgística.</p> <p>Les substitucions d'immobles tendran un caràcter excepcional i es condicionen a la millora de la conservació del caràcter tradicional de l'estructura urbana i arquitectònica del carrer.</p>

### PA-2- LOCALITZACIÓ CARTOGRÀFICA



FOTOGRAFIES





## CATÀLEG DE PROTECCIÓ DEL PATRIMONI HISTÒRIC DE CONSELL

**1. IDENTIFICACIÓ**

<b>DENOMINACIÓ</b>	<b>Carrer Roser</b>	<b>CODI</b>	<b>PA-3</b>
<b>TIPOLOGIA</b>	Bé paisatgístic i ambiental		
<b>ÚS ACTUAL</b>	Residencial		
<b>AUTORIA</b>			
<b>ESTIL O CORRENT</b>	Arquitectura popular amb alguns exemples de modernisme popular		

**2. LOCALITZACIÓ**

<b>NUCLI O PARATGE</b>			
<b>ADREÇA / ACCÉS</b>	Carrer Roser, tram entre els carrers Sant Pere i Jaume I (fins els nº 62 i 45)		
<b>REFERÈNCIA CADASTRAL</b>			
<b>ENTORN / CLASSE DE SÒL</b>	Sòl urbà, el carrer Roser es situa al llevant del nucli urbà primitiu, tenint el seu origen en l'exemple d'aquest ocorregut a la segona mitat del XIX. És un dels carrers del poble on millor s'ha conservat l'arquitectura tradicional que es practicava a finals del segle XIX.		

**3. DESCRIPCIÓ**

<p>El carrer sorgí a la segona mitat del segle XIX com a conseqüència de la parcel·lació de la possessió de sa Cabana, la qual permeté el creixement del nucli urbà cap a llevant.</p> <p>La major part de les cases del carrer comparteixen les característiques volumètriques, estructurals i tipològiques, sent el tipus més abundant l'edifici de dues plantes i dos aiguavessos amb coberta de teula àrab, els paraments de pedra i fang aterracats amb la pedra parcialment vista i les obertures emmarcades amb marès. Predominen els portals allindanats o d'arcs escarsers, de marès. Entre els àmpits de les finestres predomina el carreu de marès ressortit i els ràfecs més habituals es resolen amb llivanya capcimada per la filera de teules. En menor mesura es troben ampits i ràfecs motllurats o fileres de caps de teula. Algunes cases presenten trets del modernisme popular, com ara els esgrafiats a les façanes, el tractament dels emmarcats de les obertures i de les línies d'imposta, els sòcols a la tirolesa o les balconades de ferro forjat. Les vorades del carrer són de pedra i alguns trams de la vorera estan emmacats.</p>	
<b>CRONOLOGIA</b>	Segona mitat del segle XIX
<b>BIBLIOGRAFIA</b>	CAMPINS, B. (2000): Consell 26

**4. ESTAT DE CONSERVACIÓ**

<b>ESTAT DE CONSERVACIÓ</b>	Bo.
<b>INTERVENCIÓNS</b>	Algunes de les cases del carrer han estat rehabilitades, renovant-se les cobertes i referint-se els paraments. S'han modificat les dimensions d'algunes finestres, principalment a la planta baixa. S'han empotrat els subministraments d'aigua i electricitat. S'han substituït els tancaments tradicionals per tancaments d'alumini o PVC i s'ha instal·lat algun sòcol de peces prefabricades o de folres de pedra.

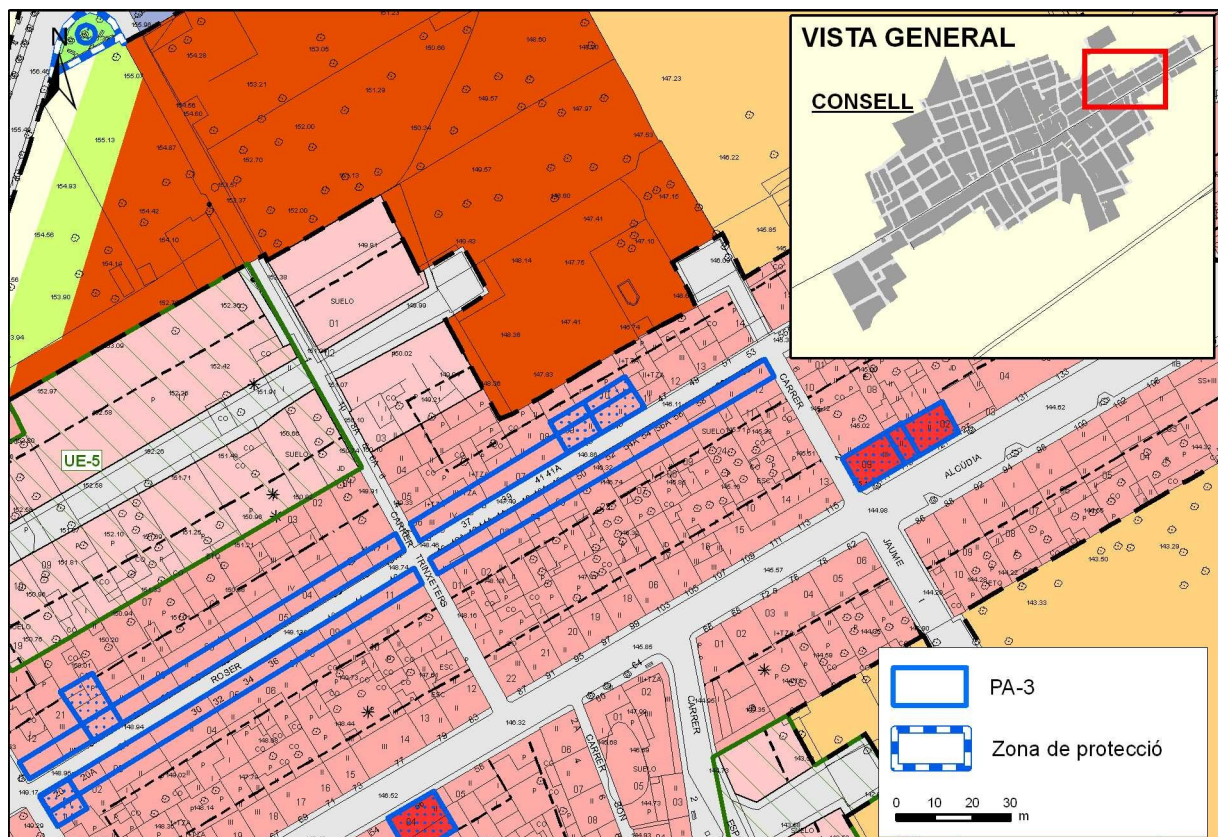


## CATÀLEG DE PROTECCIÓ DEL PATRIMONI HISTÒRIC DE CONSELL

### 5. PROTECCIÓ DE L'ELEMENT

<b>GRAU DE PROTECCIÓ</b>	C, la qual afecta als immobles situats en els següents números: 3, 13, 17, 19, 23, 23A, 25, 29, 29A, 33, 39, 41, 41A, 43, 45, 51, 2, 2A, 4, 8, 10, 18, 20, 22, 22A, 24, 24A, 26, 28, 30, 32, 34, 34A, 36, 36A, 38, 40, 42, 42A, 44, 44A, 46, 48A, 52, 54, 54A, 56, 56A, 60 i 62.
<b>USOS PERMESOS</b>	Els corresponents a la zona en la qual s'ubica segons les Normes Urbanístiques
<b>ELEMENTS A PRESERVAR</b>	<p>Característiques volumètriques i tipològiques comunes al carrer, com els paraments de pedra i fang aterracats, les cobertes de teula àrab, els emmarcats de les obertures en marès, els portals i brancals de pedra, els ràfecs de llivanya i les fileres de caps de teula. Els elements propis del modernisme popular com són els esgrafiats a les façanes, el tractament dels emmarcats de les obertures i de les línies d'imposta, els sòcols a la tirolesa o les balconades de ferro forjat.</p> <p>Del carrer cal preservar les voreres emmacades i les vorades de pedra.</p>
<b>INTERVENCIIONS PREFERENTS I ADMISSIBLES</b>	<p>IP: Es recomana la substitució dels tancaments d'alumini o de PVC per tancaments tradicionals, la substitució de les canals de PVC per canals de zinc i l'eliminació el cablejat.</p> <p>IA: Restauració, conservació, consolidació, rehabilitació i reestructuració.</p> <p>Les reformes i obres d'ampliació que es realitzin en els edificis tradicionals situats dintre de l'àrea delimitada en la cartografia adjunta hauran de preservar les característiques volumètriques i tipològiques predominants de l'àrea, descrites a l'apartat tercer d'aquesta fitxa.</p> <p>Les intervencions que suposin nova edificació hauran de mantenir o potenciar l'estructura urbana i arquitectònica de l'àrea, així com les característiques generals del seu ambient i de la seva silueta paisatgística.</p> <p>Les substitucions d'immobles tendran un caràcter excepcional i es condicionen a la millora de la conservació del caràcter tradicional de l'estructura urbana i arquitectònica del carrer.</p>

### PA-3- LOCALITZACIÓ CARTOGRÀFICA





PA-3 FOTOGRAFIES





## CATÀLEG DE PROTECCIÓ DEL PATRIMONI HISTÒRIC DE CONSELL

**1. IDENTIFICACIÓ**

DENOMINACIÓ	Carreró del carrer Muntanya	CODI	PA-4
TIPOLOGIA	Bé paisatgístic i ambiental		
ÚS ACTUAL	Residencial		
AUTORIA			
ESTIL O CORRENT	Arquitectura popular		

**2. LOCALITZACIÓ**

NUCLI O PARATGE			
ADREÇA / ACCÉS	Carreró transversal al carrer de Muntanya		
REFERÈNCIA CADASTRAL			
ENTORN / CLASSE DE SÒL	Es tracta d'un ramal que acaba en cul de sac, d'un dels camins més antics del poble, el camí de Muntanya. S'hi localitzen dues cases catalogades, la U-69 i la U-70.		

**3. DESCRIPCIÓ**

<p>Carreró sense sortida de 50 metres de longitud, en forma de T El ferm és d'asfalt. A més de les dues cases catalogades s'hi localitzen algunes cases més que mantenen alguns trets de l'arquitectura tradicional: dues plantes d'altura, disposició simètrica de les obertures, sòcols de ciment gratellós, cornises de marès, etc.</p> <p>La part del carreró no ocupada per les edificacions es troba limitada per parets que presenten distints tractaments: paredats en verd, blocs de formigó referit o carreus de marès vist.</p>	
CRONOLOGIA	Segle XVIII-XIX
BIBLIOGRAFIA	

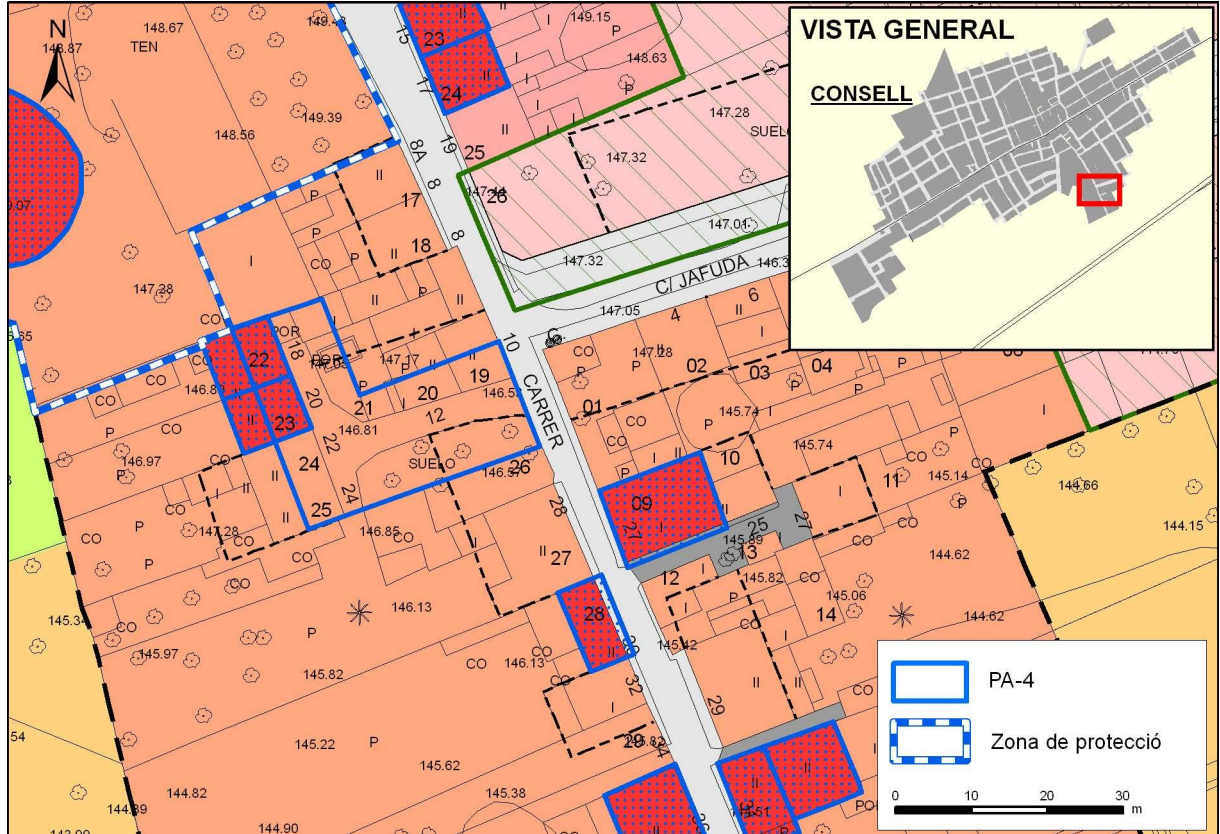
**4. ESTAT DE CONSERVACIÓ**

ESTAT DE CONSERVACIÓ	Bo
INTERVENCIIONS	Algunes de les cases del carrer han estat rehabilitades. S'han referit de ciment les façanes, s'han substituït els tancaments tradicionals per tancaments d'alumini o PVC, s'ha instal·lat algun sòcol de peces prefabricades, s'han obert portes de garatge, etc.

**5. PROTECCIÓ DE L'ELEMENT**


GRAU DE PROTECCIÓ	C
USOS PERMESOS	Els corresponents a la zona en la qual s'ubica segons les Normes Urbanístiques
ELEMENTS A PRESERVAR	Alineacions del carreró. A més de les dues cases catalogades es preservarà la façana i la volumetria corresponent al primer aiguavés dels immobles situats al números 10, 12, 22 i 24. Mur paredat en verd situat al costat de migjorn del carreró.
INTERVENCIIONS PREFERENTS I ADMISSIBLES	IP: Donar un tractament tradicional a les parets de blocs de formigó vist. Eliminació del cablejat. Es recomana un acabat petri per al paviment. IA: Restauració, conservació, consolidació, rehabilitació i reestructuració. S'admet l'eliminació d'elements discordants tals com folres de pedra de sòcols i referits de ciment de façanes i parets, amb l'objecte de recuperar tractaments de façana més tradicionals.

PA-4 LOCALITZACIÓ CARTOGRÀFICA



FOTOGRAFIES





## CATÀLEG DE PROTECCIÓ DEL PATRIMONI HISTÒRIC DE CONSELL

**1. IDENTIFICACIÓ**

DENOMINACIÓ	Carreró del carrer Mussol	CODI	PA-5
TIPOLOGIA	Bé paisatgístic i ambiental		
ÚS ACTUAL	Residencial		
AUTORIA			
ESTIL O CORRENT	Arquitectura popular		

**2. LOCALITZACIÓ**

NUCLI O PARATGE			
ADREÇA / ACCÉS	Carreró transversal al carrer Mussol		
REFERÈNCIA CADASTRAL			
ENTORN / CLASSE DE SÒL	Carreró en forma de ela situat al nord del carrer Mussol. S'hi localitza la casa catalogada U-97		

**3. DESCRIPCIÓ**

Carreró sense sortida de 40 metres de longitud, dividit en dos trams que formen angle recte, aproximadament iguals. El ferm és d'asfalt. A més de la casa catalogada situada a la cantonada s'hi localitzen tres cases més que mantenen alguns trets de l'arquitectura tradicional: dues plantes d'altura, paraments de pedra i fang aterracats, disposició simètrica de les obertures, emmarcats i cornises de marès, etc.

La part del carreró no ocupada per les edificacions es troba limitada per parets que corresponen a les parts posteriors de les parcel·les veïnes. Les parets es troben paredades amb verd, amb trams de carreus de marès i trams de blocs de formigó.

CRONOLOGIA	Segle XVIII-XIX
BIBLIOGRAFIA	

**4. ESTAT DE CONSERVACIÓ**

ESTAT DE CONSERVACIÓ	Bo
INTERVENCIÓ	Les cases del carrer han estat rehabilitades, en un cas referint-se els paraments de ciment, modificant-se les proporcions d'una finestra i instal·lant un sòcol de peces prefabricades, amb resultat discordant.  Algunes de les parets s'han refet amb blocs de formigó vist, amb resultat discordant.

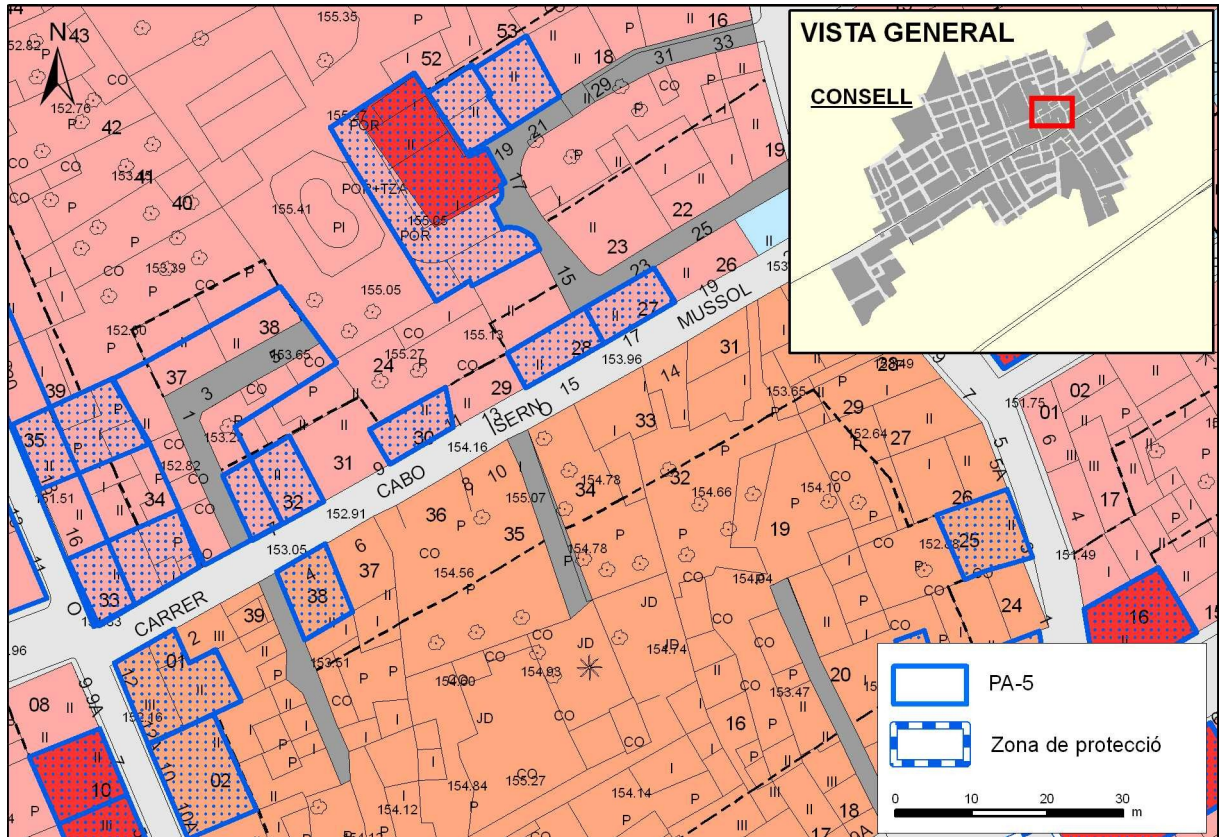
**5. PROTECCIÓ DE L'ELEMENT**

GRAU DE PROTECCIÓ	C, la qual afecta als immobles situats als números 1, 3 i 5.
USOS PERMESOS	Els corresponents a la zona en la qual s'ubica segons les Normes Urbanístiques
ELEMENTS A PRESERVAR	Alineacions del carreró. Volumetria i façana corresponent al primer aiguavés dels tres immobles del carreró, incloent les obertures originals i el tractament del parament.
INTERVENCIÓ PREFERENTS I ADMISSIBLES	IP: Donar un tractament tradicional a les parets de blocs de formigó vist. Eliminació del cablejat. Es recomana un acabat petri per al paviment.  IA: Restauració, conservació, consolidació, rehabilitació i reestructuració. S'admet l'eliminació d'elements discordants tals com folres de pedra de sòcols i referits de ciment de façanes i parets, amb l'objecte de recuperar tractaments de façana més tradicionals.



# CATÀLEG DE PROTECCIÓ DEL PATRIMONI HISTÒRIC DE CONSELL

## PA-5 LOCALITZACIÓ CARTOGRÀFICA



FOTOGRAFIES



**1. IDENTIFICACIÓ**

DENOMINACIÓ	Carreró de Cas Moliner	CODI	PA-6
TIPOLOGIA	Bé paisatgístic i ambiental		
ÚS ACTUAL	Residencial		
AUTORIA			
ESTIL O CORRENT	Arquitectura popular		

**2. LOCALITZACIÓ**

NUCLI O PARATGE			
ADREÇA / ACCÉS	Carreró transversal al carrer del Metge Antoni Morei.		
REFERÈNCIA CADASTRAL			
ENTORN / CLASSE DE SÒL	Situada en un cul-de-sac conegut popularment com carreró de Cas Moliner que duu a les cases del mateix nom, i que arranca just davant del celler de Ca sa Madona de Son Corcó, al carrer del Metge Antoni Morei, antic camí d'Alaró. S'hi localitzen les cases catalogades de Can Pallús (U-48), Ca madò Pepa (U-49) i Cas Moliner (U-50) i la part posterior de les cases catalogades de Can Pallus (U-51) i Ca na Biela (U-52).		

**3. DESCRIPCIÓ**

<p>Carreró en forma de U interromput per una edificació que divideix el carreró en dos trams, de 65 metres i de 24 metres respectivament. El ferm és d'asfalt i el tram curt presenta una voravia estreta amb vorera de pedra. A més de les cases catalogades s'hi localitzen algunes cases més que mantenen alguns trets de l'arquitectura tradicional: dues plantes d'altura, paraments de pedra i fang aterracats, disposició simètrica de les obertures, emmarcats i cornises de marès, cornises de caps de teula, portals i escopidors de pedra etc.</p> <p>La part del carreró no ocupada per les edificacions es troba limitada per parets que corresponen a les parts posteriors de les parcel·les veïnes. Les parets es troben paredades amb verd, amb algun tram recrescut amb blocs de formigó referit.</p>	
CRONOLOGIA	Segle XVIII-XIX
BIBLIOGRAFIA	

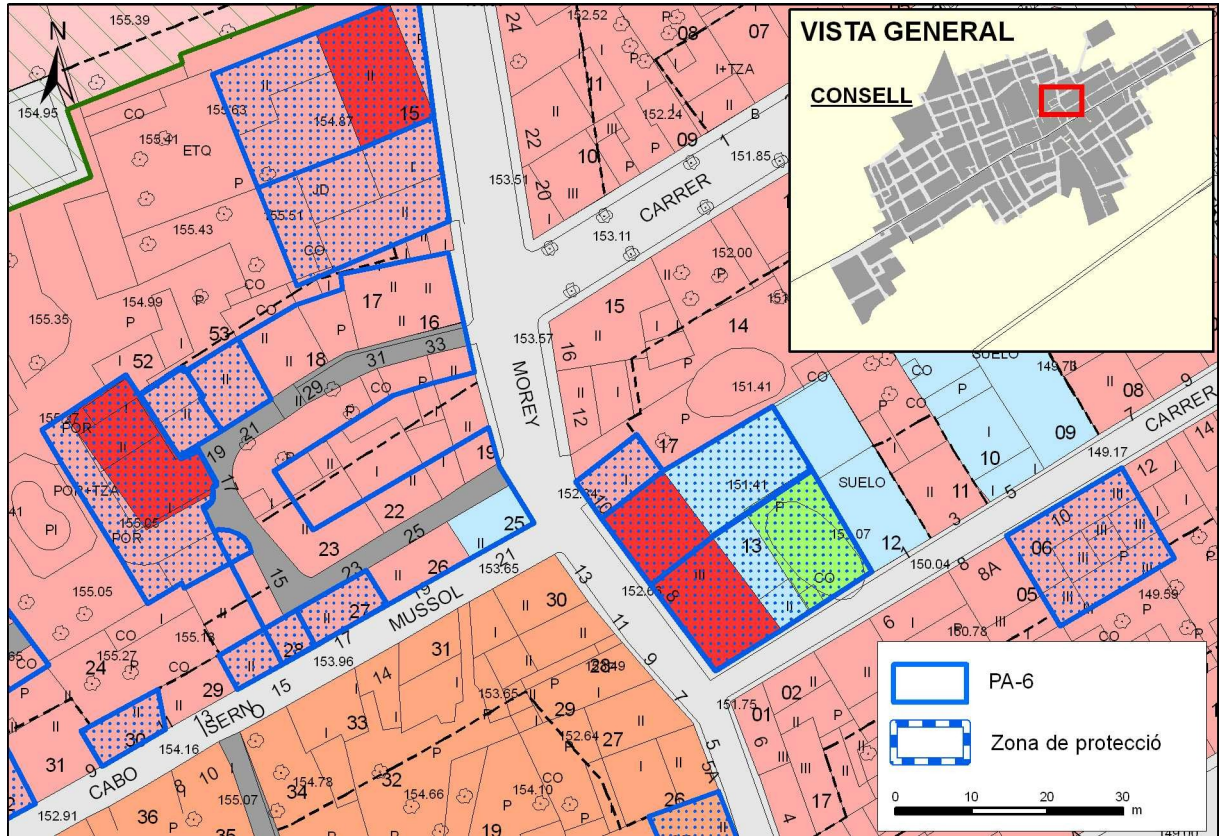
**4. ESTAT DE CONSERVACIÓ**

ESTAT DE CONSERVACIÓ	Bo
INTERVENCIÓNS	Algunes de les cases del carrer han estat rehabilitades. S'han referit de ciment les façanes, s'han obert portes de garatge i s'ha instal·lat algun sòcol de peces prefabricades.

**5. PROTECCIÓ DE L'ELEMENT**

GRAU DE PROTECCIÓ	C
USOS PERMESOS	Els corresponents a la zona en la qual s'ubica segons les Normes Urbanístiques
ELEMENTS A PRESERVAR	Alineacions del carreró. A més de les cases catalogades es preservarà la façana i la volumetria corresponent al primer aiguavés dels immobles situats al números 15, 23, 25, 29, 31 i 33. Tram de mur paredat en verd. Escopidors i portals de pedra. Vorera de pedra de la voravia del tram curt del carreró.
INTERVENCIÓNS PREFERENTS I ADMISSIBLES	IP: Donar un tractament tradicional a les parets de blocs de formigó referit. Eliminació del cablejat. Es recomana un acabat petri per al paviment. IA: Restauració, conservació, consolidació, rehabilitació i reestructuració. S'admet l'eliminació d'elements discordants tals com folres de pedra de sòcols i referits de ciment de façanes i parets, amb l'objecte de recuperar tractaments de façana més tradicionals.

**PA-6 LOCALITZACIÓ CARTOGRÀFICA**



**FOTOGRAFIES**







## CATÀLEG DE PROTECCIÓ DEL PATRIMONI HISTÒRIC DE CONSELL

### 1. IDENTIFICACIÓ

DENOMINACIÓ	Carreró de Son Rafel	CODI	PA-7
TIPOLOGIA	Bé paisatgístic i ambiental		
ÚS ACTUAL	Residencial		
AUTORIA			
ESTIL O CORRENT	Arquitectura popular		

### 2. LOCALITZACIÓ

NUCLI O PARATGE			
ADREÇA / ACCÉS	Carreró de Son Rafel		
REFERÈNCIA CADASTRAL			
ENTORN / CLASSE DE SÒL	Sol urbà, el carreró suposava la pervivència dins la trama urbana de l'antic camí d'accés a la possessió de Son Rafel des de la carretera d'Inca.		

### 3. DESCRIPCIÓ

Carreró de 49 metres de longitud que comunica el carrer d'Alcúdia amb el carrer Vinyaters. El ferm es troba asfaltat. S'hi localitzen algunes cases que mantenen alguns trets de l'arquitectura tradicional: dues plantes d'altura, paraments de pedra i fang aterracats, disposició simètrica de les obertures, emmarcats i cornises de marès, cornises de caps de teula, escopidors de pedra etc.

La part del carreró no ocupada per les edificacions es troba limitada per parets que corresponen a les parts posteriors de les parcel·les veïnes. Aquestes parets són de factura moderna.

CRONOLOGIA	Segles XVIII-XIX
BIBLIOGRAFIA	

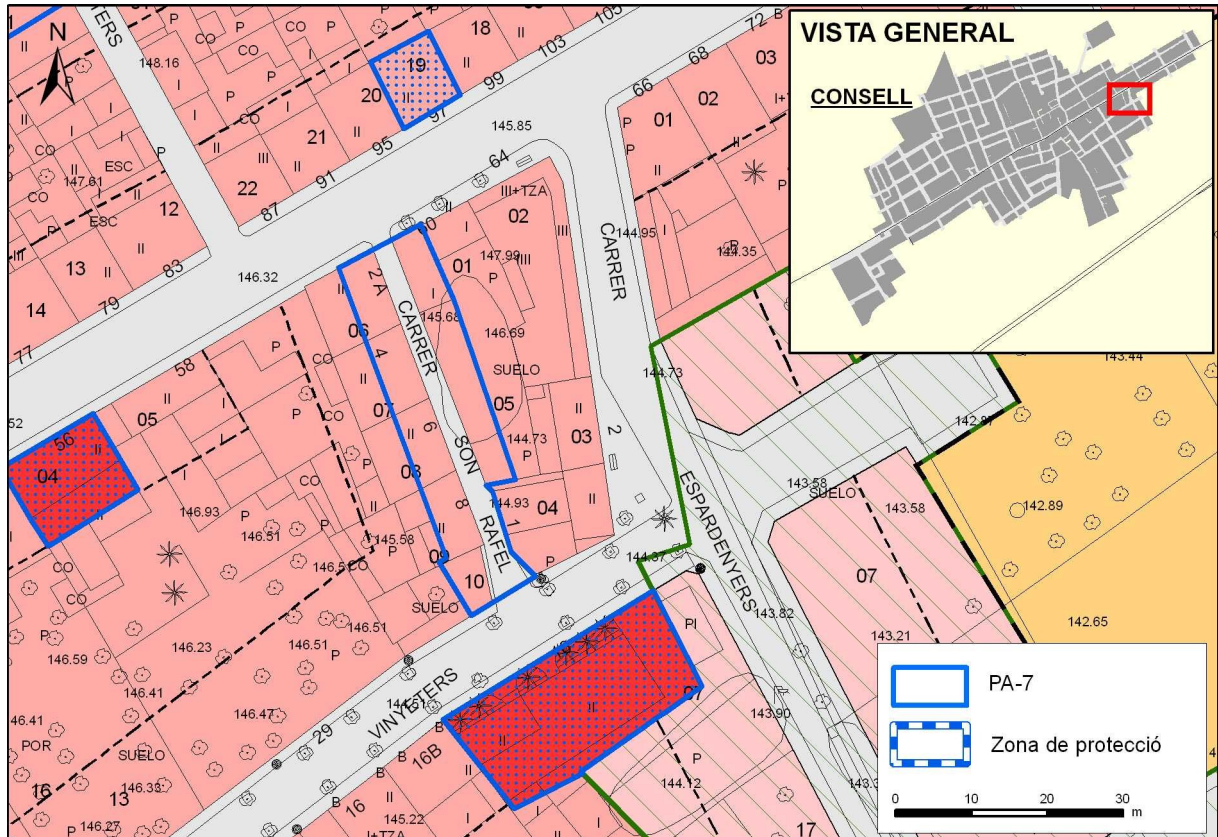
### 4. ESTAT DE CONSERVACIÓ

ESTAT DE CONSERVACIÓ	Bo, excepte l'immoble situat al núm. 4, del qual s'ha esfondrat la coberta.
INTERVENCIIONS	Algunes de les cases del carrer han estat rehabilitades. S'han practicat noves obertures i s'han referit o folrat de pedra les façanes. S'han substituït alguns dels tancaments tradicionals per tancaments d'alumini o PVC. Les parets que limiten les parcel·les s'ha resolt amb blocs de formigó referit coronat en algun tram per una balustrada.

### 5. PROTECCIÓ DE L'ELEMENT

GRAU DE PROTECCIÓ	C
USOS PERMESOS	Els corresponents a la zona en la qual s'ubica segons les Normes Urbanístiques
ELEMENTS A PRESERVAR	Volumetria i façana corresponent al primer aiguavés de les cases situades als números 4, 6 i 8. Cornisa de caps de teula. Pedres escopidores dels cantons del carreró.
INTERVENCIIONS PREFERENTS I ADMISSIBLES	IP: Eliminació del cablejat. Substitució dels tancaments d'alumini o PVC per tancaments tradicionals. Es recomana un acabat petri per al paviment. IA: Restauració, conservació, consolidació, rehabilitació i reestructuració. S'admet l'eliminació d'elements discordants tals com els referits de ciment o els folres de pedra de les façanes, amb l'objecte de recuperar tractaments de façana més tradicionals.

PA-7 LOCALITZACIÓ CARTOGRÀFICA



FOTOGRAFIES



**1. IDENTIFICACIÓ**

DENOMINACIÓ	Carrer de Palma	CODI	PA-8
TIPOLOGIA	Bé paisatgístic i ambiental		
ÚS ACTUAL	Residencial		
AUTORIA			
ESTIL O CORRENT	Arquitectura popular		

**2. LOCALITZACIÓ**

NUCLI O PARATGE	
ADREÇA / ACCÉS	Carrer de Palma nº 63, 65, 67, 69, 71 i 73
REFERÈNCIA CADASTRAL	
ENTORN / CLASSE DE SÒL	El carrer de Palma és la via de més trànsit rodat del poble i es caracteritza per la seva linealitat i llargària, encara que presenta poca unitat visual i tipològica, ja que moltes façanes van reculant i ressortint, igual que a nivell d'alçades, on hi ha poca homogeneïtat. Aquest conjunt ambiental format per sis cases es situa adossat al conjunt format per les tres cases catalogades de Can Maria Vell o Can Capxerigany (U-27), Can Maria (U-28) i Can Mau o Can Jeroni (U-29).

**3. DESCRIPCIÓ**

<p><b>Conjunt</b> de sis cases alineades al costat meridional del carrer de Palma. Es tracta d'edificis de dues plantes i dos aiguavessos amb coberta de teula àrab, amb els paraments de pedra i fang aterracats amb la pedra parcialment vista i les obertures emmarcades amb marès, si bé alguns dels paraments han estat referits. Predomina la simetria en les obertures de les façanes i la seva proporció vertical, donant-se una total absència de balconades.</p> <p>Així mateix predominen els portals allindanats o d'arcs escarsers, de marès, encara que també hi ha algun exemple (nº 63) amb tots els seus elements de pedra. Els ràfecs més habituals es resolen amb llivanya capcimada per la filera de teules. En menor mesura es troben ràfecs motllurats.</p>	
CRONOLOGIA	Finals del segle XIX-principis del segle XX
BIBLIOGRAFIA	

**4. ESTAT DE CONSERVACIÓ**

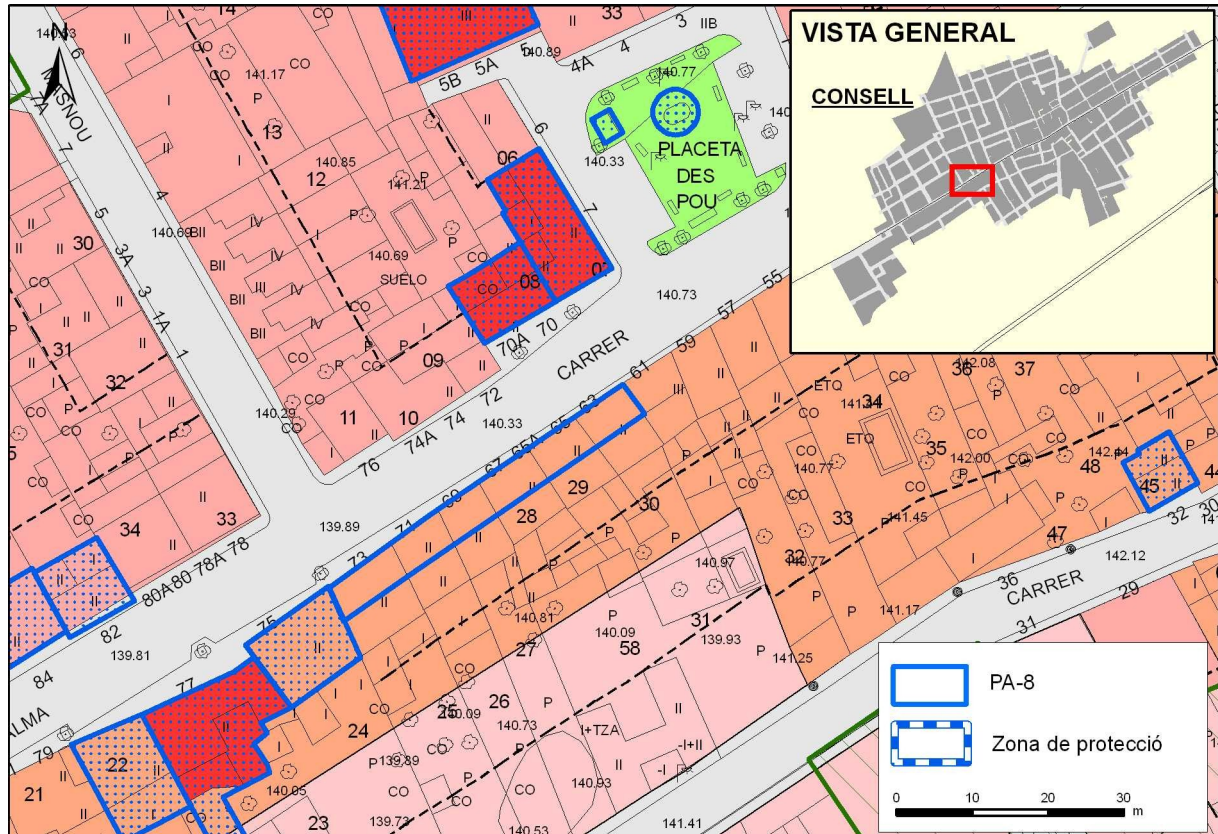
ESTAT DE CONSERVACIÓ	Bo en les cases que han estat rehabilitades. Algunes façanes presenten descrostats i pegats de ciment.
INTERVENCIÓNS	Algunes de les cases del carrer han estat rehabilitades, renovant-se les cobertes. S'han modificat les dimensions d'algunes finestres, principalment a la planta baixa. S'han practicat noves obertures corresponents a finestres o portes de garatge (nº 65) S'han referit alguns dels paraments i s'ha instal.lat algun sòcol de peces prefabricades. S'han empotrat els subministraments d'aigua i electricitat.

**5. PROTECCIÓ DE L'ELEMENT**

GRAU DE PROTECCIÓ	C
USOS PERMESOS	Els corresponents a la zona en la qual s'ubica segons les Normes Urbanístiques
ELEMENTS A PRESERVAR	Volumetria i façana corresponent al primer aiguavés. Obertures de la planta baixa.
INTERVENCIÓNS PREFERENTS I ADMISSIBLES	IP: Eliminar el cablejat. Reparar els desperfectes del parament. IA: Restauració, conservació, consolidació, rehabilitació i reestructuració



PA-8 LOCALITZACIÓ CARTOGRÀFICA



PA-8 FOTOGRAFIES





## CATÀLEG DE PROTECCIÓ DEL PATRIMONI HISTÒRIC DE CONSELL

## 1. IDENTIFICACIÓ

DENOMINACIÓ	Carrer de Palma	CODI	PA-9
TIPOLOGIA	Casa urbana		
ÚS ACTUAL	Residencial		
AUTORIA			
ESTIL O CORRENT	Arquitectura popular		

## 2. LOCALITZACIÓ

NUCLI O PARATGE			
ADREÇA / ACCÉS	Carrer de Palma nº 83, 85, 87, 89 i 91		
REFERÈNCIA CADASTRAL			
ENTORN / CLASSE DE SÒL	El carrer de Palma és la via de més trànsit rodat del poble i es caracteritza per la seva linealitat i llargària, encara que presenta poca unitat visual i tipològica, ja que moltes façanes van reculant i ressortint, igual que a nivell d'alçades, on hi ha poca homogeneïtat. Aquest conjunt ambiental format per cinc cases es situa molt a prop del conjunt format per les tres cases catalogades de Can Maria Vell o Can Capxerigany (U-27), Can Maria (U-28) i Can Mau o Can Jeroni (U-29).		

## 3. DESCRIPCIÓ

<p><b>Conjunt</b> de cinc cases alineades al costat meridional del carrer de Palma. Es tracta majoritàriament d'edificis de tres plantes (planta baixa, pis i porxo) i dos aiguavessos amb coberta de teula àrab, amb els paraments de pedra i fang aterracats amb la pedra parcialment vista i les obertures emmarcades amb marès, si bé alguns dels paraments han estat referits. Predomina la proporció vertical i la disposició asimètrica en les obertures de les façanes, donant-se una total absència de balconades.</p> <p>Així mateix predominen els portals allindanats o d'arcs escarsers, de marès, encara que també hi ha algun exemple (nº 91) amb la part baixa dels brancals de pedra. Els ràfecs més habituals es resolen amb llivanya capcimada per la filera de teules. En menor mesura es troben ràfecs motllurats.</p>	
CRONOLOGIA	Finals segle XIX-principis segle XX
BIBLIOGRAFIA	

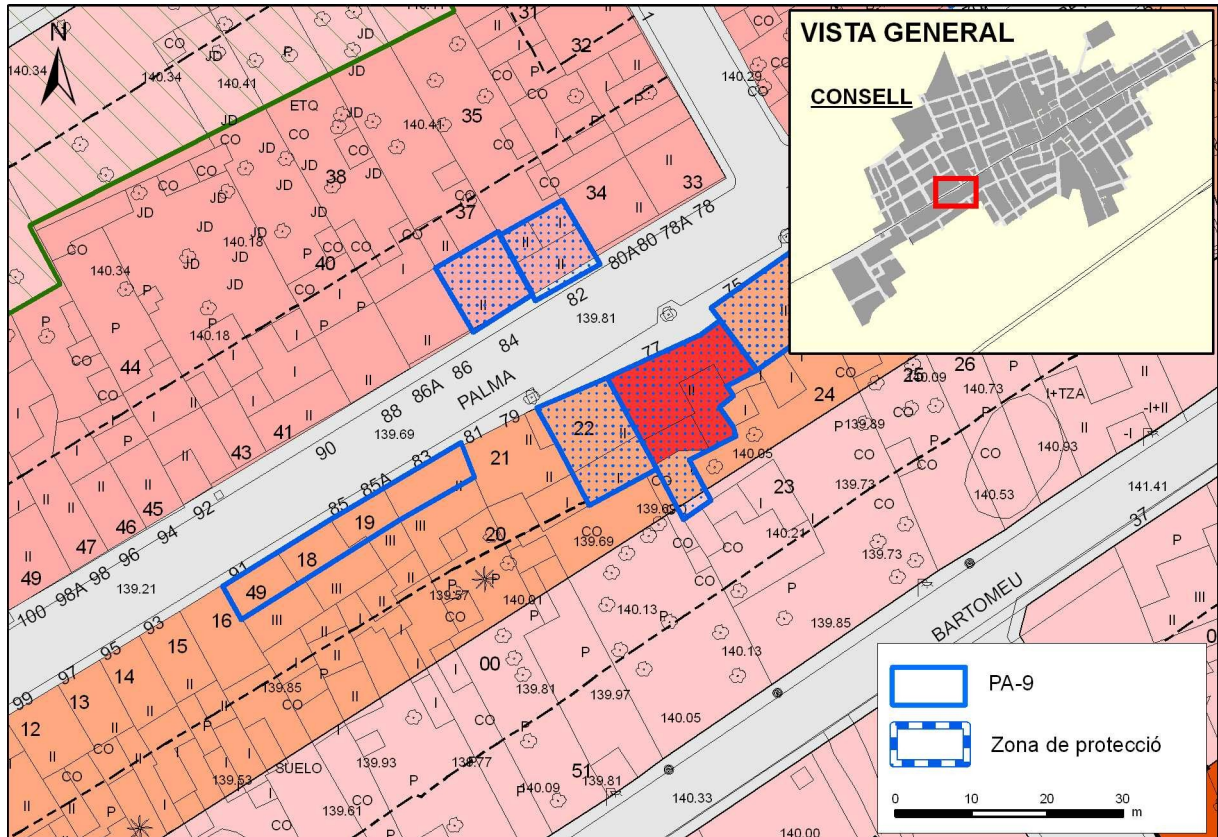
## 4. ESTAT DE CONSERVACIÓ

ESTAT DE CONSERVACIÓ	Bo. Alguna de les cases presenta humitats.
INTERVENCIÓ	Algunes de les cases del carrer han estat rehabilitades, renovant-se les cobertes. S'han modificat les dimensions d'algunes finestres, principalment a la planta baixa. S'han empotrat els subministraments d'aigua i electricitat. S'ha instal·lat algun sòcol de peces prefabricades.

## 5. PROTECCIÓ DE L'ELEMENT

GRAU DE PROTECCIÓ	C
USOS PERMESOS	Els corresponents a la zona en la qual s'ubica segons les Normes Urbanístiques
ELEMENTS A PRESERVAR	Volumetria i façana corresponent al primer aiguavés.
INTERVENCIÓ PREFERENTS I ADMISSIBLES	IP: Eliminar el cablejat IA: Restauració, conservació, consolidació, rehabilitació i reestructuració.

PA-9 LOCALITZACIÓ CARTOGRÀFICA



FOTOGRAFIES

